ATLAS DEL VOTO DE LOS ELECTORES RESIDENTES EN EL EXTRANJERO

PROCESO ELECTORAL FEDERAL
2005-2006

SISTEMA DE GEORREFERENCIA DE LOS ELECTORES EN EL EXTRANJERO

DIRECTORIO INSTITUCIONAL

PRESIDENTE DEL CONSEJO GENERAL
Luis Carlos Ugalde Ramírez

CONSEJEROS ELECTORES
Rodrigo Morales Manzanares
Luisa Alejandra Latapí Renner
Marco Antonio Gómez Alcántar
Arturo Sánchez Gutiérrez
Ma. Teresa González Luna Corvera
Virgilio Andrade Martínez
Ma. Lourdes del Refugio López Flores
Andrés Albo Márquez

SECRETARIO EJECUTIVO
Manuel López Bernal

DIRECCIONES EJECUTIVAS
Dirección Ejecutiva del Registro Federal de Electores
Alberto Alonso y Coria
Dirección Ejecutiva de Prerrogativas y Partidos Políticos
Fernando Agíss Bitar
Dirección Ejecutiva del Servicio Profesional Electoral
Eduardo Guerreo Gutiérrez
Dirección Ejecutiva de Organización Electoral
Miguel Ángel Solís Rivas
Dirección Ejecutiva de Capacitación Electoral y Educación Cívica
Hugo Concha Cantú
Dirección Ejecutiva de Administración
Gustavo Varela Ruiz

UNIDADES TÉCNICAS
Coordinación de Asuntos Internacionales
Manuel Carrillo Poblano
Dirección del Secretariado
Jorge Eduardo Lavoignet Vásquez
Dirección Jurídica
Rolando de Lassé Cañas
Coordinación Nacional de Comunicación Social
Gustavo Lomelín Cornejo
Centro para el Desarrollo Democrático
Antonio Cervantes Guerrero
Unidad de Servicios de Informática
René Miranda Jaimes
Contraloría Interna
Francisco Guerrero Piñera
Coordinación del Voto de los Mexicanos Residentes en el Extranjero
Patricio Ballados Villagómez
Unidad Técnica de Servicios de Información y Documentación
Rodolfo Javier Vergara Blanco

DIRECCIÓN EJECUTIVA DEL REGISTRO FEDERAL DE ELECTORES

DIRECTOR EJECUTIVO
Alberto Alonso y Coria

Coordinación de Actualización en Campo del Padrón Electoral
Melania Núñez Medina (encargada)

Coordinación de Control del Padrón Electoral
Flavio Cienfuegos Valencia Coordinación de Planeación y Evaluación
Santiago Aguirre Cámara
Coordinación Administrativa
Alfredo Bouchot Alfaro
Coordinación DERFE para el Voto de los Mexicanos Residentes en el Extranjero
María de Lourdes Granillo Granillo
Unidad de Apoyo Consultivo en Materia Registral
Alejandro Sánchez Báez
Director del Secretariado de la Comisión Nacional de Vigilancia
Leobardo Mendoza Castillo
Secretario Técnico
Erubiel Tirado Cervantes
Secretario Particular
Joaquín Morales Bolio

REPRESENTANTES DE LOS PARTIDOS POLÍTICOS REGISTRADOS ANTE LA COMISIÓN NACIONAL DE VIGILANCIA, CNV

Florencio González Negrete
Hugo Patlán Matehuala
Yolanda Leticia Ruiz Sánchez
Pedro Vázquez González
Sara Isabel Castellanos Cortés
Adán Pérez Utrera
Enrique Pérez Rodríguez
Rafael F. Piñeiro López

ÍNDICE

INTRODUCCIÓN

PROCEDIMIENTO METODOLÓGICO

SÍMBOLOS CONVENCIONALES

Electores Residentes en el Extranjero

Electores Residentes en Europa

Electores Residentes en las Canadá

Electores Residentes en los Estados Unidos de América, índice de respuesta y estado de referencia en México.

Electores Residentes en los Estados Unidos de América, por Condado e Índice de Respuesta

Electores Residentes en los Estados Unidos de América por Ciudad y principales zonas Metropolitanas

Agrupaciones de Mexicanos en las Ciudades de los Estados Unidos de América

Población de Origen Mexicano en los Condados Fronterizos de E.U.A.en el año 2000 y Módulos de Atención en la Frontera Norte de México 2005-2006

Electores Residentes en los Estados Unidos de América según estado de Referencia en México

Electores Residentes en los Estados Unidos de América por Distrito Electoral de Referencia en México.

Electores Residentes en los Estados Unidos de América por Sección de Referencia en México

Electores Residentes en los Estados Unidos de América, por zonas Metropolitanas de Referencia en México

Atención de IFETEL a Electores Residentes en el Extranjero y Estados Unidos de América

BIBLIOGRAFÍA

SISTEMA DE GEORREFERENCIA DE LOS ELECTORES EN EL EXTRANJERO

INTRODUCCIÓN

El Atlas del Voto en el Extranjero 2005-2006 presenta el resultado de una serie de análisis estadísticos y territoriales desarrollados por el Registro Federal de Electores, de las 40,854 Solicitudes de Inscripción al Listado Nominal de Electores Residentes en el Extranjero (SILNERE) que fueron aceptadas, así como de la población de origen mexicano. El contenido está conformado por mexicanos que residen en los diferentes países, en las ciudades y provincias de los países europeos y de Canadá, así como, de los estados, condados, ciudades y barrios de los Estados Unidos de América (EUA). País con el mayor número de electores.

El Atlas se desarrolló mediante un Sistema de Información Geográfica cuyos resultados muestran también, datos geográficos en las escalas de estado, distrito, área metropolitana y sección, en la República Mexicana. Así como de la ubicación de los Módulos de Atención Nacional, de las agrupaciones de mexicanos en los EUA y la atención del Sistema Nacional de Consulta Electoral (IFETEL).

El proyecto está integrado por tres versiones: la primera en versión *Web* y para consulta en la página del Instituto Federal Electoral, en la que se analizan las escalas internacional y nacional; la segunda en versión impresa y por último, la versión en formato magnético, en un CD con aproximadamente 250 mapas en los que se analiza a mayor escala la información antes referida, así como los vínculos territoriales de los estados y condados en EUA, con los estados, distritos y secciones en México.

PROCEDIMIENTO METODOLÓGICO

Información fuente

Las bases cartográficas de países, provincias, estados, condados y *Census Tracts* se obtuvieron bajo la licencia del Software de Arc Gis, utilizada por el Registro Federal de Electores.

Para el caso específico de Estados Unidos de América, se utilizó la base de datos del Sistema de Información de Nombres Geográficos (GNIS por sus siglas en inglés), mismo que incluye entre otros datos, las coordenadas geográficas de más de 160 mil registros de ciudades y localidades en ese país y los nombres de los estados y condados a los que pertenecen.

Para la representación gráfica se convirtieron las coordenadas del formato de texto al formato cartográfico y de esta manera se obtuvo el mapa base.

La representación espacial en México se realizó con la cartografía del Instituto Federal Electoral, que es la base de la ubicación geoelectoral del ciudadano mediante su registro electoral.

Los datos estadísticos se integran a partir de las 40,854 SILNERE, con la siguiente estructura:

Origen de la solicitud:	**Georreferencia credencial para votar:**
País	Estado
Estado	Distrito
Ciudad	Sección
Código postal	

A continuación se presenta la metodología de trabajo para cada una de las escalas de análisis.

1. Internacional

Objetivo: Representar la distribución espacial a escala internacional de las SILNERE y de la población de origen mexicano. Así como, la atención del Sistema Nacional de Consulta electoral (IFETEL) a los ciudadanos por tipo y por semana operativa en el periodo comprendido entre el 1 de octubre del 2005 y el 29 de enero del 2006.

1.1. Representación geográfica de las SILNERE y de la población de origen mexicano.

De acuerdo a la normalización de la VIII Conferencia de las Naciones Unidas Sobre Nombres Geográficos, y a la cartografía correspondiente a la división política mundial para el año 2005, se construyeron los mapas referentes al número de SILNERE de cada uno de los países del mundo, así como de la población de origen mexicano residente en el extranjero.

Los datos de población mexicana en el extranjero fueron proporcionados por el Instituto de los Mexicanos en el Exterior de la Secretaría de Relaciones Exteriores y es información recopilada y sistematizada hasta el 7 de octubre del 2005, mediante las siguientes fuentes: los Registros de los mexicanos en las representaciones diplomáticas de México en el exterior, 2005; Statistics of Canada 2001. Census of Canada y Jeffrey S. Passel, "Estimates of the Size and Characteristics of the Undocumented Population", Pew Hispanic Center. Marzo 21, 2005.

1.2. Consultas a IFETEL

El objetivo de este mapa es representar cartográficamente las consultas de los electores en el extranjero a IFETEL, por tipo y por semana operativa.

De acuerdo con los reportes mensuales la consulta ciudadana se clasifica en cuatro tipos:

a) Solicitudes de Inscripción, que incluye preguntas sobre el llenado de la misma, el lugar para obtenerla, el proceso de envío del ciudadano al IFE y la recepción por parte del Instituto.

b) Credencial de Elector, en donde se considera las pregunta de cómo obtenerla desde el exterior y lo relacionado con los Módulos de Atención Nacional ubicados en las principales ciudades fronterizas y en las ciudades de México, Guadalajara y Monterrey.

c) Consultas sobre la Lista Nominal.

d) Información general sobre el Voto de los Electores Residentes en el Extranjero

Para la representación cartográfica se sumó la consulta sobre la Lista Nominal, que numéricamente es considerablemente menor, a Información general sobre el Voto de los Electores Residentes en el Extranjero.

1.3 Frecuencia de llamadas por semana operativa

La finalidad de este mapa es mostrar la evolución de la frecuencia de llamadas a IFETEL por Semana Operativa.

El periodo considerado es del 1º de octubre del 2005 al 29 de enero de 2006 (16 semanas operativas) mismas que se representaron mediante gráficos en los que cada barra se identifica con una semana de acuerdo a la cronología señalada.

2. **Países Europeos y Canadá**

Después de Estados Unidos de América, fueron los países de Europa y Canadá los que enviaron un mayor número de solicitudes. El objetivo de este análisis es el de dar a conocer la distribución geográfica de las SILNERE al interior de los países del continente europeo, así como de Canadá, en las escalas de provincia y de ciudad.

Para el caso de los países europeos, la base cartográfica contiene más de 60 mil registros de ciudades y localidades, así como la división por provincia, de esta manera, se ubicaron cada una de las provincias y ciudades desde las que los ciudadanos enviaron SILNERE, identificándose el 100% de los registros de la primeras y aproximadamente el 80% de éstos por ciudad, el restante 20% corresponde a localidades con un número menor a 1,000 habitantes, mismas que no están incluidas en la cartografía.

Para el caso de Canadá se aplicó el mismo procedimiento, sin embargo, se localizó el 97% de las localidades, para el 3% no identificado se procedió a hacer la verificación en la página del Servicio Postal de ese país, obteniéndose el 100% de los lugares de referencia.

3. **Estados Unidos de América**

El objetivo principal es representar geográficamente las variables de número de SILNERE, población de origen mexicano, agrupaciones mexicanas y frecuencia y evolución de llamadas a IFETEL en diferentes escalas de análisis, que de acuerdo al tema pueden ser: estado, condado, ciudad o localidad.

3.1 SILNERE y población de origen mexicano en las escalas de estado, condado y ciudad o localidad.

3.1.1 Análisis de las bases de datos estadísticas y la construcción de la base cartográfica.

Mediante un proceso de asignación espacial se asoció el número de código postal a la tabla estadística del GNIS y se procedió a vincular los registros de estado, ciudad y código postal; posteriormente se unieron los campos de estado, ciudad y código postal. El mismo proceso se aplicó a la tabla estadística del IFE, el resultado de ambas asociaciones se confrontó y de esta manera se incorporaron los datos de las SILNERE a la cartografía de estado, condado, ciudad y código postal.

En el caso de los registros no coincidentes, se procedió a realizar una búsqueda individual en la página *Web* del Servicio Postal de Estados Unidos de América para identificar los motivos de la no coincidencia que fueron: error de escritura en el nombre de la localidad o en el número del código postal, dado que una localidad puede tener más de un nombre, en este último caso se consideraron las opciones presentadas en la página *Web* antes señalada, lográndose la ubicación del 100% de los registros.

3.1.2 Diseño Cartográfico

Después de la organización y depuración de los datos estadísticos, y la construcción de la cartografía, se elaboró la siguiente representación temática: número de solicitudes por estado, condado y ciudad o localidad; población de origen mexicano, por estado y condado de acuerdo a los datos del Censo de Población de los Estados Unidos de América del año 2000.

3.4 Escala intraurbana (barrio)

El análisis intraurbano se realizó con la cartografía a escala de Census Tracts y los datos del Censo de EUA, se tomó en consideración que más del 50% de la población hispana es de origen mexicano y se procedió a identificar los barrios al interior de las principales zonas metropolitanas de ese país.

3.5 Consultas a IFETEL

Más del 85% de las SILNERE provienen del país colindante al norte de la República Mexicana, por ello fue necesario reproducir la metodología mencionada en la sección internacional, para representar la evolución y el total de consultas por tipo en cada uno de los estados de ese país.

4. **México**

El objetivo de esta sección es mostrar la distribución geográfica de la georreferencia en México, de acuerdo a los datos de la credencial para votar, de las SILNERE en las escalas de entidad federativa, distrito y sección electoral. Así como la ubicación de los Módulos de Atención Ciudadana Nacional en las principales ciudades fronterizas; además de la Ciudad de México, Guadalajara y Monterrey.

4.1. SILNERE por estado, distrito y sección.

Se procedió a desagregar los datos estadísticos en las escalas de entidad federativa, distrito y sección electoral y se asoció el número de SILNERE por estado de referencia en Estados Unidos de América.

Es preciso señalar que en el mapa que muestra las secciones electorales, las SILNERE se representan mediante puntos al interior de las mismas.

4.2 SILNERE en las principales zonas metropolitanas de los Estados Unidos Mexicanos.

Más del 70% de las solicitudes están referenciadas en las principales zonas metropolitanas del país, por ello, se seleccionaron las 26 ciudades de mayor relevancia y se representó la distribución por sección de las SILNERE.

4.2. Módulos de Atención Ciudadana Nacional.

Este mapa muestra la distribución geográfica de los módulos antes señalados con relación a la población de origen mexicano que radica en los estados fronterizos al sur de la Unión Americana.

SÍMBOLOS CONVENCIONALES

Límite internacional		Límite Distrital	
Límite de provincia		Límite Municipal	
Límite estatal			

ELECTORES RESIDENTES EN EL EXTRANJERO

IFE
INSTITUTO FEDERAL ELECTORAL

ELECTORES RESIDENTES EN EL EXTRANJERO

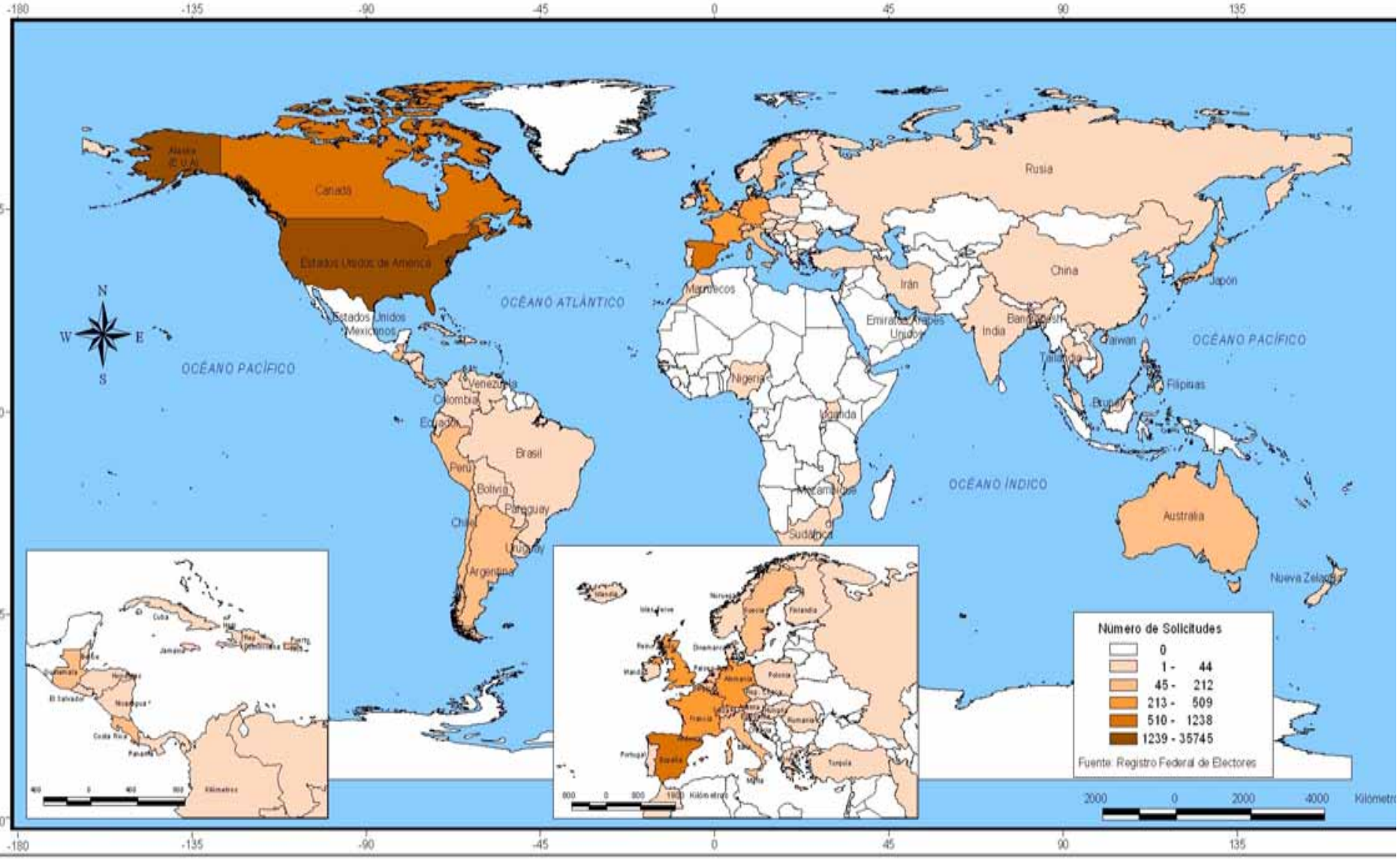

IFE
INSTITUTO FEDERAL ELECTORAL

POBLACIÓN MEXICANA RESIDENTE EN EL EXTRANJERO

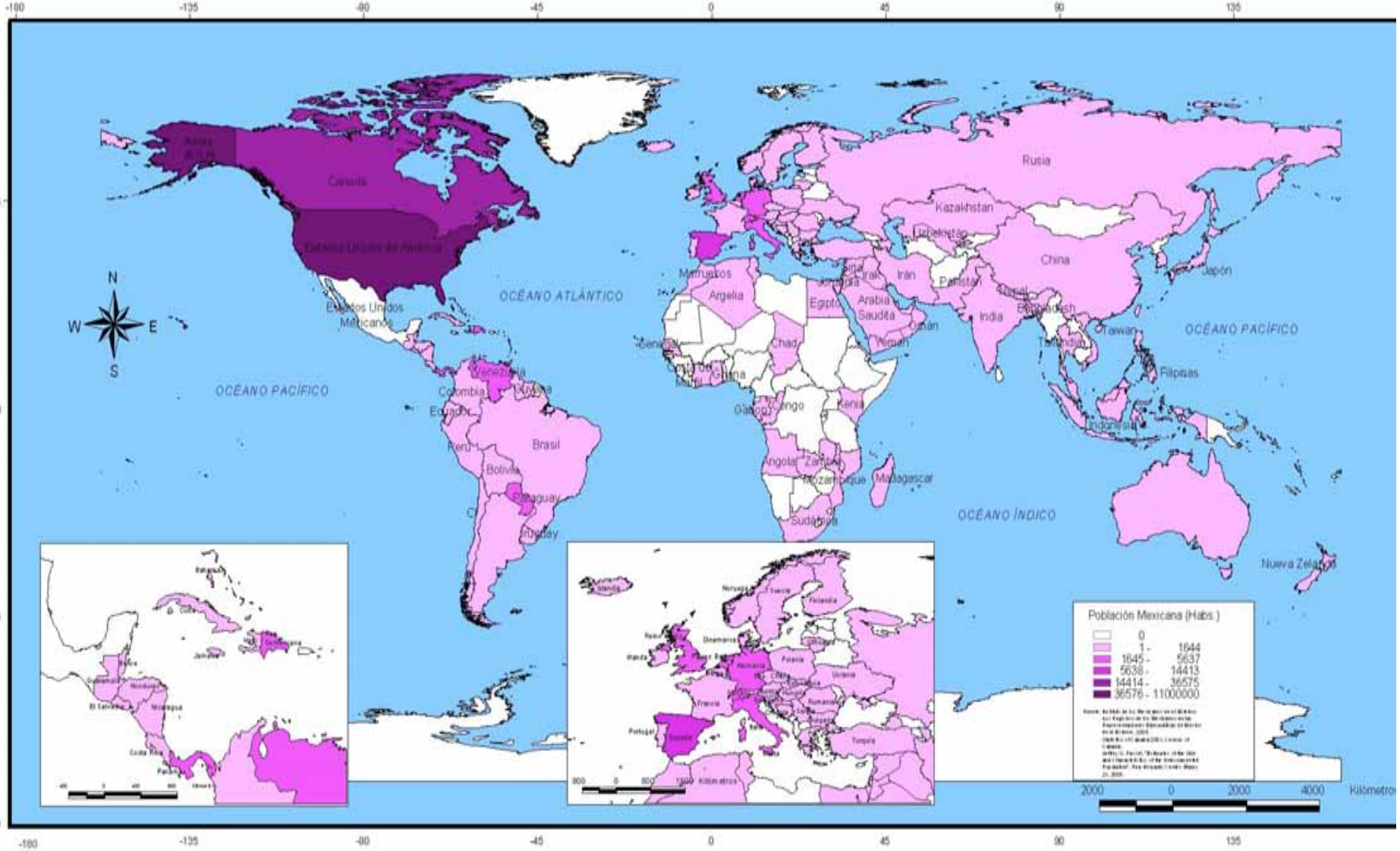

ELECTORES RESIDENTES EN EUROPA

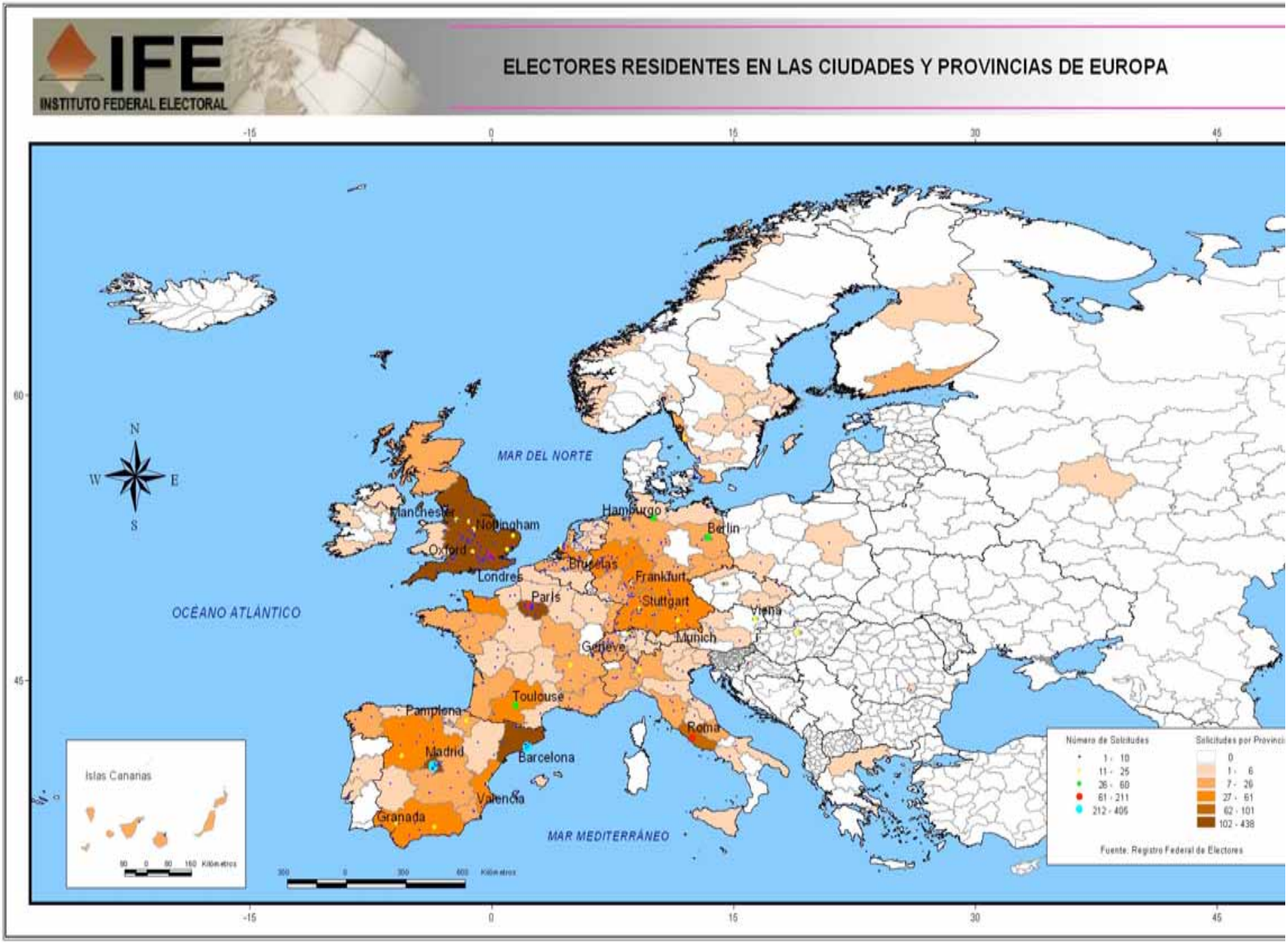
IFE
INSTITUTO FEDERAL ELECTORAL
ELECTORES RESIDENTES EN LAS CIUDADES Y PROVINCIAS DE EUROPA
MAR DEL NORTE
OCÉANO ATLÁNTICO
MAR MEDITERRÁNEO
Manchester
Nottingham
Oxford
Londres
Hamburgo
Berlin
Bruselas
Frankfurt
Stuttgart
Paris
Viena
Munich
Ginebra
Toulouse
Pamplona
Madrid
Barcelona
Valencia
Granada
Roma
Islas Canarias
Número de Solicitudes
1 - 10
11 - 25
26 - 60
61 - 211
212 - 405
Solicitudes por Provinci
0
1 - 6
7 - 26
27 - 61
62 - 101
102 - 438
Fuente: Registro Federal de Electores

ELECTORES RESIDENTES EN CANADÁ

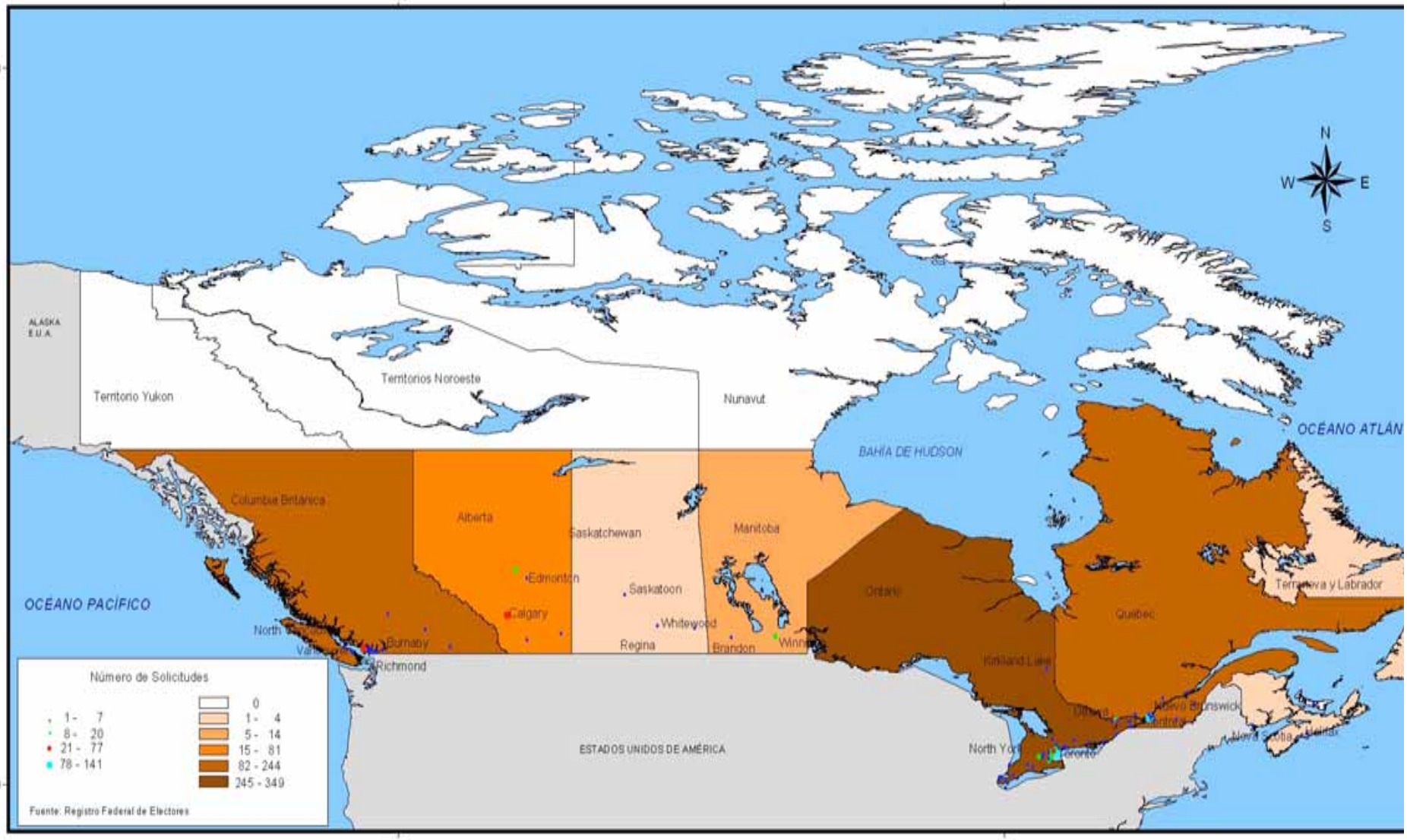
IFE
INSTITUTO FEDERAL ELECTORAL
ELECTORES RESIDENTES EN LAS CIUDADES Y PROVINCIAS DE CANADÁ
-120
-80
60
40
N
W
E
S
ALASKA
E.U.A.
Territorio Yukon
Territorios Noroeste
Nunavut
BAHÍA DE HUDSON
OCÉANO ATLÁN
Columbia Británica
Alberta
Saskatchewan
Manitoba
Ontario
Quebec
Terranova y Labrador
Edmonton
Calgary
Saskatoon
Whitewood
Regina
Brandon
Burnaby
Richmond
Kirkland Lake
Ottawa
Nuevo Brunswick
Toronto
OCÉANO PACÍFICO
ESTADOS UNIDOS DE AMÉRICA
Número de Solicitudes
1 - 7
8 - 20
21 - 77
78 - 141
0
1 - 4
5 - 14
15 - 81
82 - 244
245 - 349
Fuente: Registro Federal de Electores

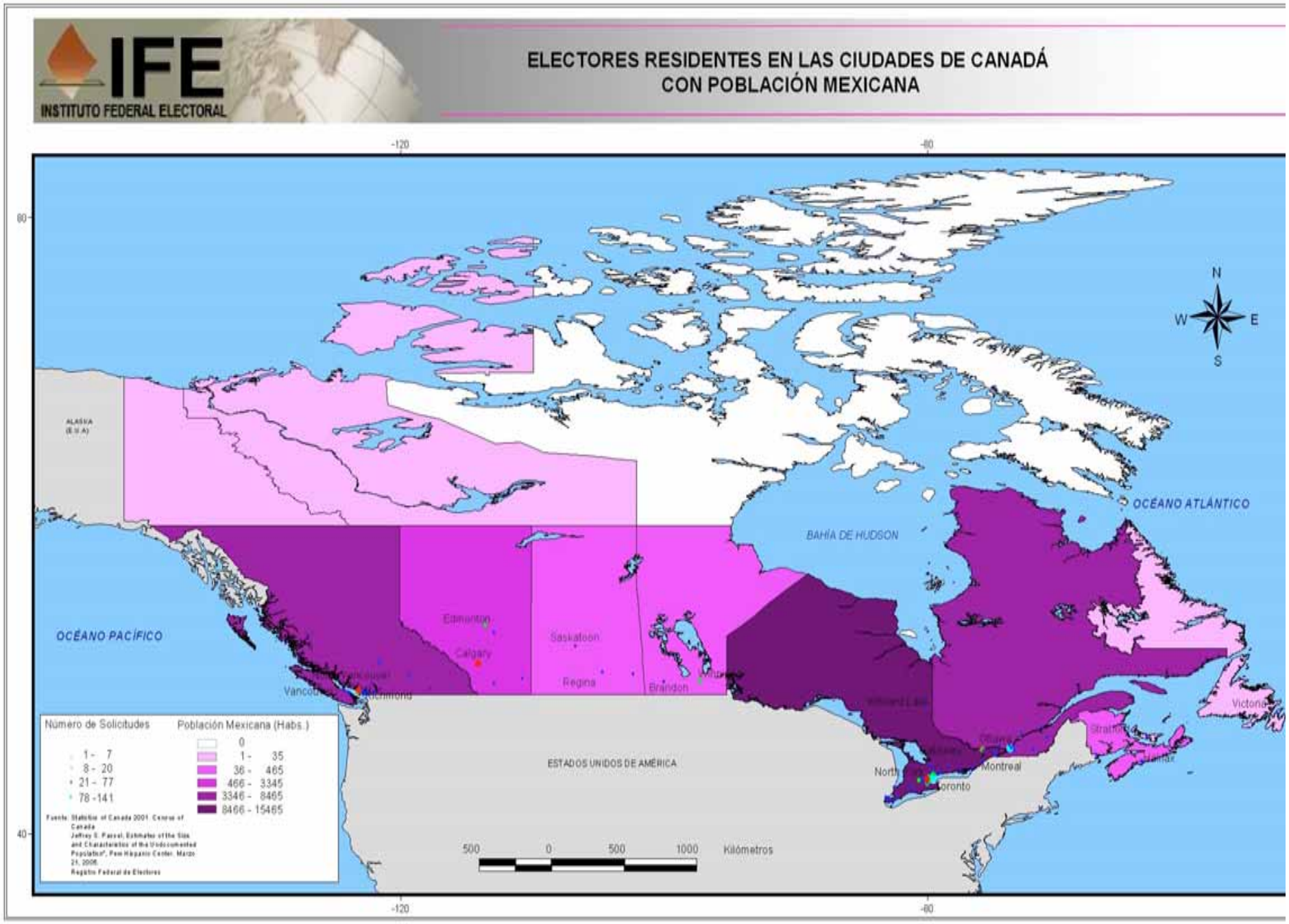
IFE
INSTITUTO FEDERAL ELECTORAL
ELECTORES RESIDENTES EN LAS CIUDADES DE CANADÁ
CON POBLACIÓN MEXICANA
-120
-80
60
40
N
W
E
S
ALASKA
(E.U.A)
OCÉANO ATLÁNTICO
BAHÍA DE HUDSON
OCÉANO PACÍFICO
Edmonton
Calgary
Saskatoon
Regina
Brandon
Vancouver
Richmond
Victoria
Montreal
Toronto
ESTADOS UNIDOS DE AMÉRICA
Número de Solicitudes
1 - 7
8 - 20
21 - 77
78 - 141
Población Mexicana (Habs.)
0
1 - 35
36 - 465
466 - 3345
3346 - 8465
8466 - 15465
Fuente: Statistics of Canada 2001 Census of Canada
Jeffrey S. Passel, Estimates of the Size and Characteristics of the Undocumented Population", Pew Hispanic Center, Marzo 21, 2006.
Registro Federal de Electores
500
0
500
1000
Kilómetros

ELECTORES RESIDENTES EN LOS ESTADOS UNIDOS DE AMÉRICA, ÍNDICE DE RESPUESTA Y ESTADO DE REFERENCIA EN MÉXICO

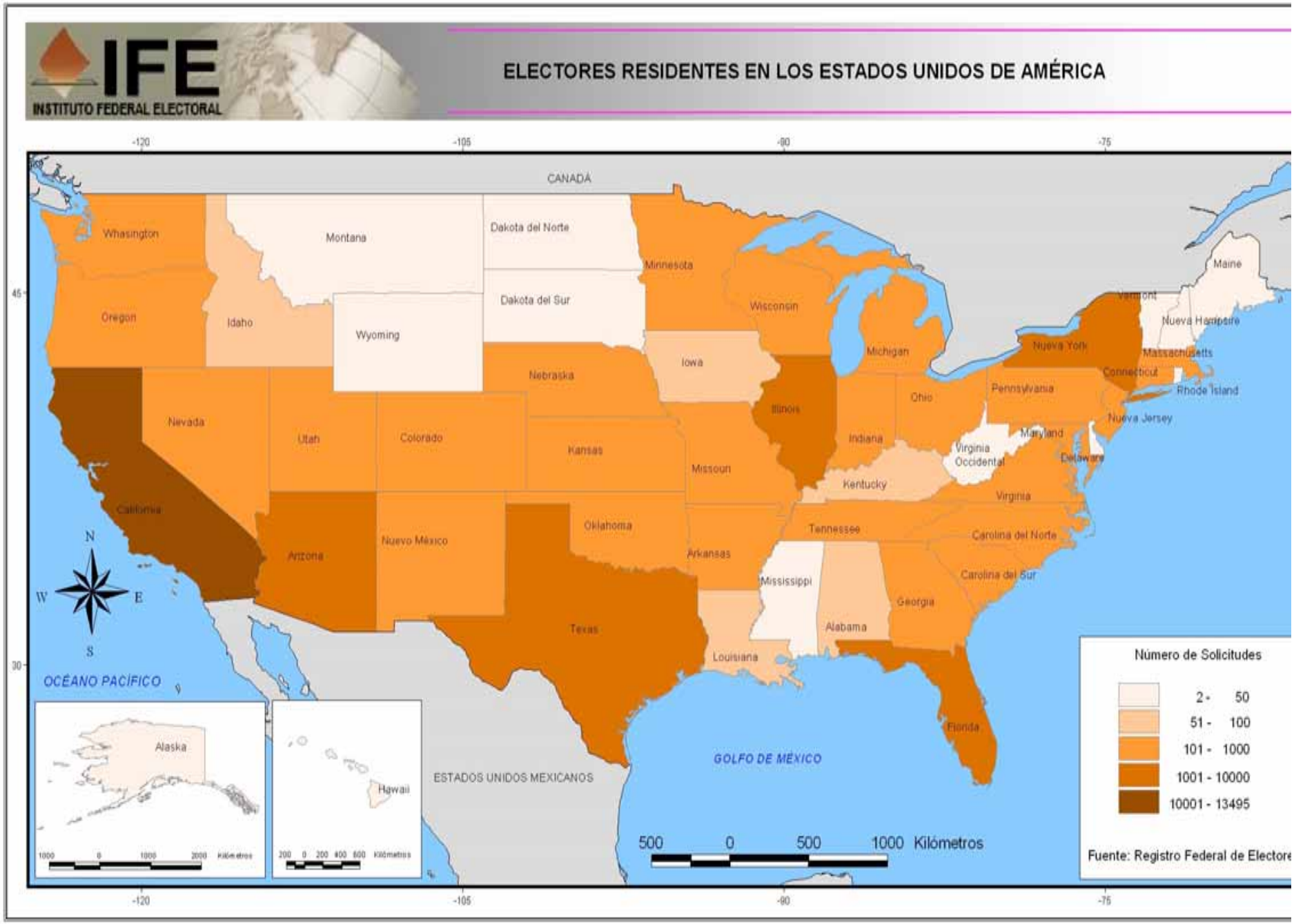
IFE
INSTITUTO FEDERAL ELECTORAL
ELECTORES RESIDENTES EN LOS ESTADOS UNIDOS DE AMÉRICA
CANADÁ
Whasington
Montana
Dakota del Norte
Minnesota
Maine
Oregon
Idaho
Wyoming
Dakota del Sur
Wisconsin
Vermont
Nueva Hampshire
Nueva York
Massachusetts
Michigan
Iowa
Nebraska
Connecticut
Rhode Island
Pennsylvania
Ohio
Illinois
Nevada
Utah
Colorado
Kansas
Indiana
Nueva Jersey
Maryland
Virginia Occidental
Delaware
Missouri
Kentucky
Virginia
California
Oklahoma
Tennessee
Carolina del Norte
Arizona
Nuevo México
Arkansas
Mississippi
Carolina del Sur
Georgia
Texas
Alabama
Louisiana
Florida
OCÉANO PACÍFICO
GOLFO DE MÉXICO
ESTADOS UNIDOS MEXICANOS
Alaska
Hawaii
N
S
E
W
500 0 500 1000 Kilómetros
Número de Solicitudes
2 - 50
51 - 100
101 - 1000
1001 - 10000
10001 - 13495
Fuente: Registro Federal de Electore

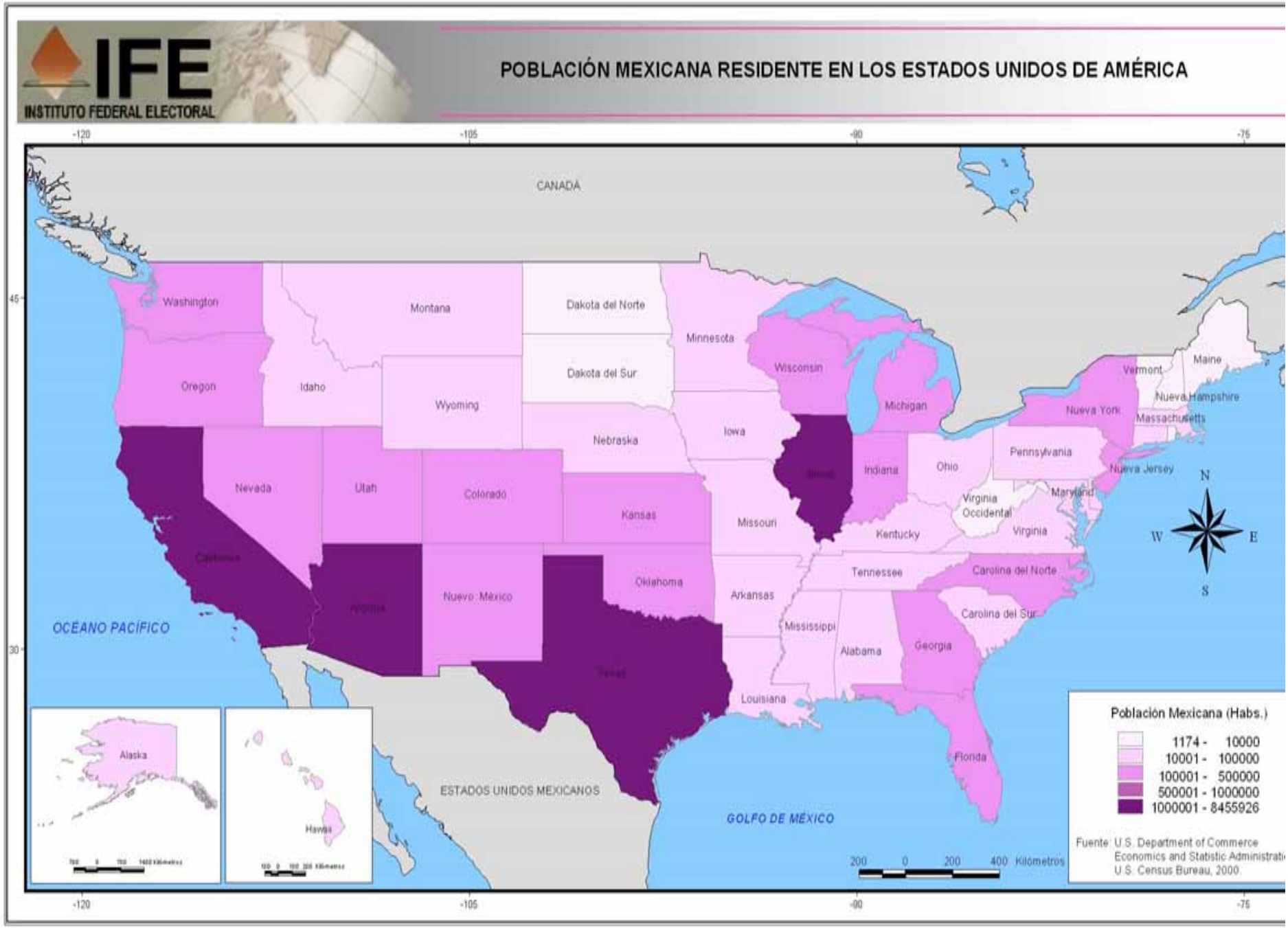
IFE
INSTITUTO FEDERAL ELECTORAL
POBLACIÓN MEXICANA RESIDENTE EN LOS ESTADOS UNIDOS DE AMÉRICA
CANADÁ
Washington
Montana
Dakota del Norte
Minnesota
Wisconsin
Maine
Vermont
Nueva Hampshire
Massachusetts
Nueva York
Oregon
Idaho
Wyoming
Dakota del Sur
Nebraska
Iowa
Michigan
Pennsylvania
Nueva Jersey
Nevada
Utah
Colorado
Kansas
Missouri
Indiana
Ohio
Virginia Occidental
Maryland
Virginia
Kentucky
Tennessee
Carolina del Norte
Carolina del Sur
Oklahoma
Arkansas
Nuevo México
Mississippi
Alabama
Georgia
Louisiana
Florida
OCÉANO PACÍFICO
GOLFO DE MÉXICO
ESTADOS UNIDOS MEXICANOS
Alaska
Hawai
N
W
E
S
Población Mexicana (Habs.)
1174 - 10000
10001 - 100000
100001 - 500000
500001 - 1000000
1000001 - 8455926
Fuente: U.S. Department of Commerce
Economics and Statistic Administrati
U.S. Census Bureau, 2000.
200 0 200 400 Kilómetros
-120
-105
-90
-75
45
30

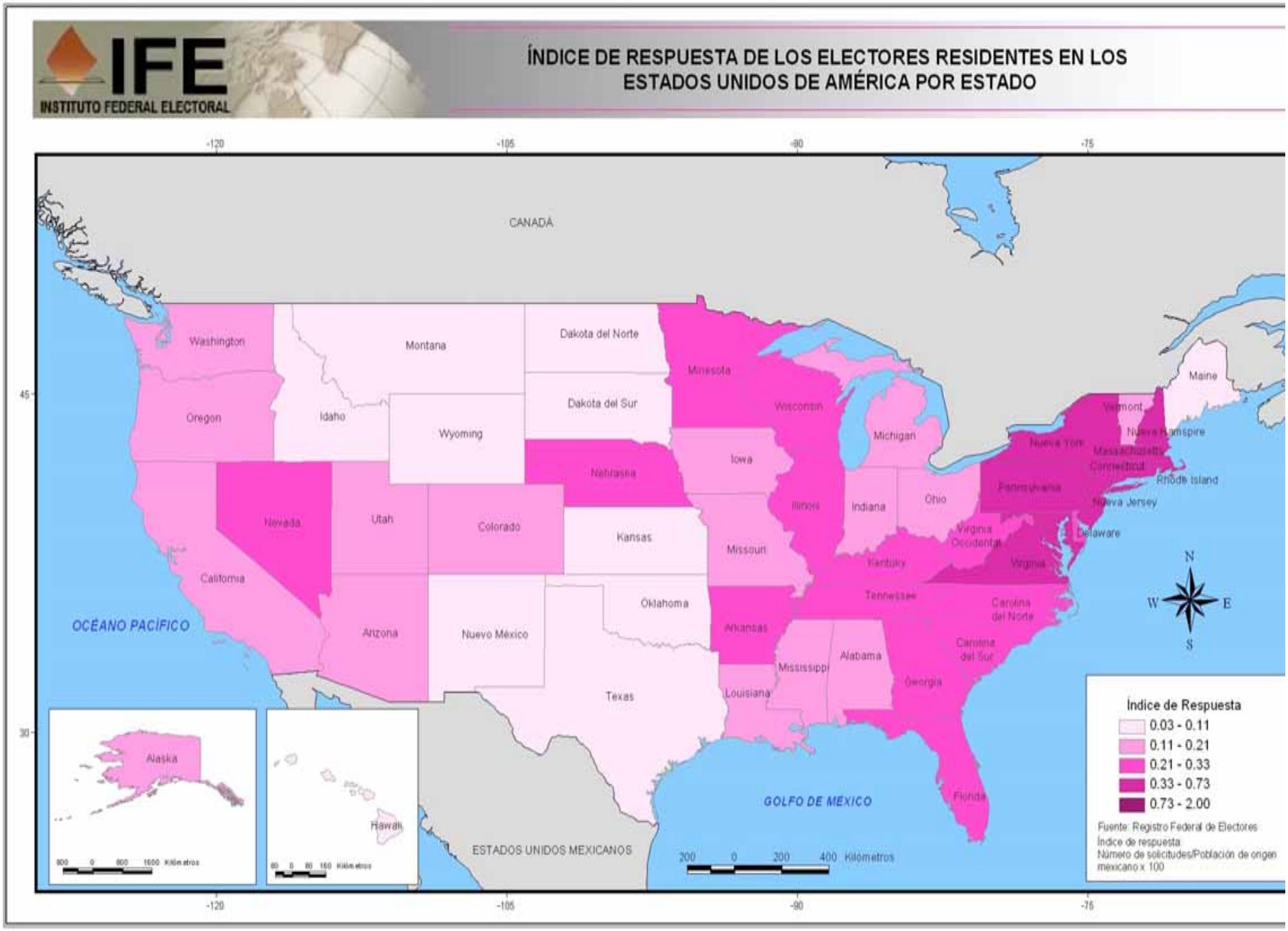
IFE
INSTITUTO FEDERAL ELECTORAL
ÍNDICE DE RESPUESTA DE LOS ELECTORES RESIDENTES EN LOS ESTADOS UNIDOS DE AMÉRICA POR ESTADO
CANADÁ
OCÉANO PACÍFICO
GOLFO DE MÉXICO
ESTADOS UNIDOS MEXICANOS
Washington
Oregon
California
Nevada
Idaho
Montana
Wyoming
Utah
Arizona
Colorado
Nuevo México
Dakota del Norte
Dakota del Sur
Nebraska
Kansas
Oklahoma
Texas
Minnesota
Iowa
Missouri
Arkansas
Louisiana
Wisconsin
Illinois
Michigan
Indiana
Ohio
Kentucky
Tennessee
Mississippi
Alabama
Georgia
Florida
Carolina del Sur
Carolina del Norte
Virginia
Virginia Occidental
Pennsylvania
Nueva York
Vermont
Nueva Hampshire
Maine
Massachusetts
Connecticut
Rhode Island
Nueva Jersey
Delaware
Alaska
Hawaii
Índice de Respuesta
0.03 - 0.11
0.11 - 0.21
0.21 - 0.33
0.33 - 0.73
0.73 - 2.00
Fuente: Registro Federal de Electores
Índice de respuesta
Número de solicitudes/Población de origen mexicano x 100
200 0 200 400 Kilómetros
N
W
E
S
-120
-105
-90
-75
45
30

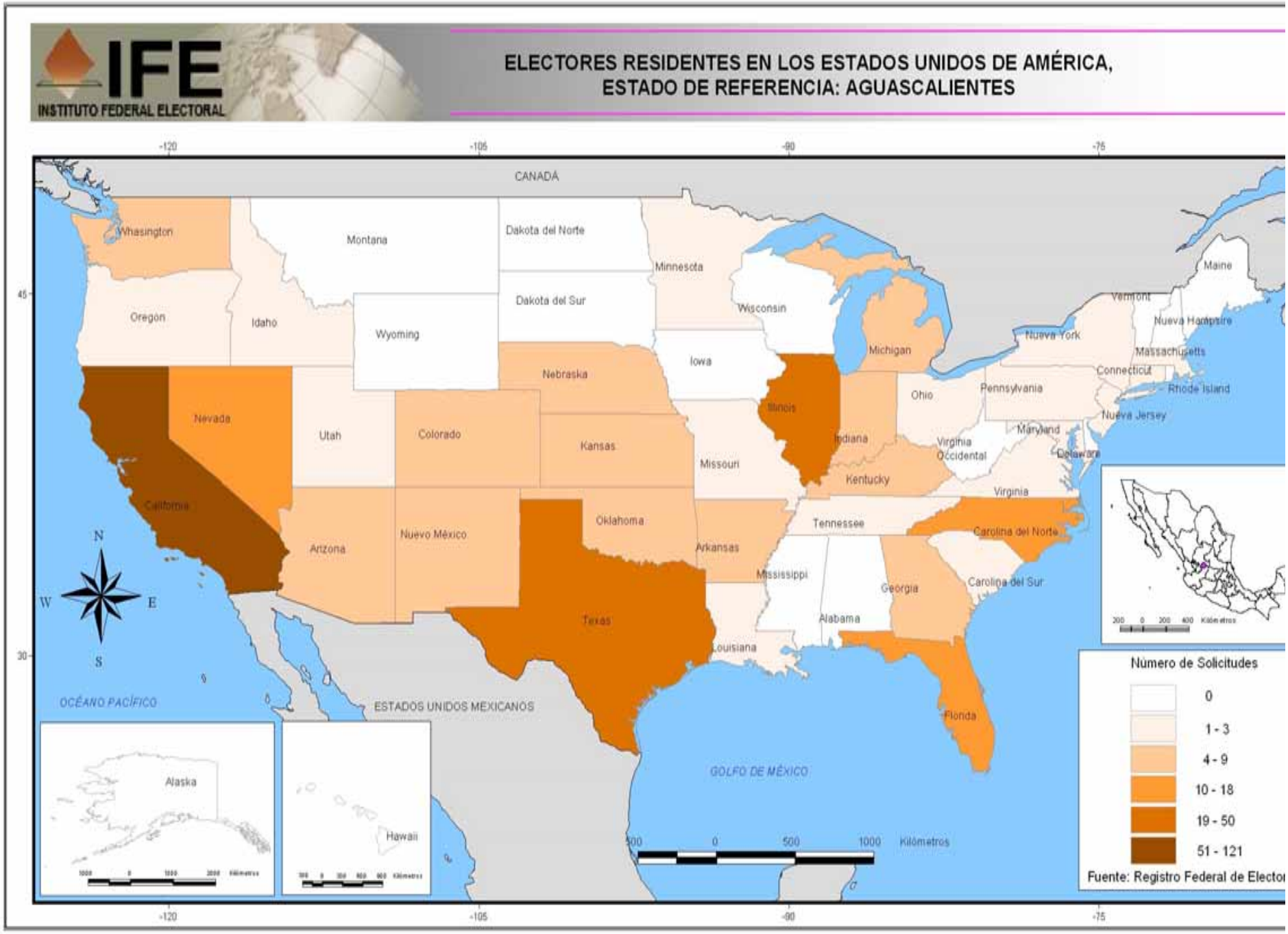
IFE
INSTITUTO FEDERAL ELECTORAL
ELECTORES RESIDENTES EN LOS ESTADOS UNIDOS DE AMÉRICA,
ESTADO DE REFERENCIA: AGUASCALIENTES
CANADÁ
Whasington
Montana
Dakota del Norte
Minnesota
Maine
Oregón
Idaho
Wyoming
Dakota del Sur
Wisconsin
Vermont
Nueva Hampshire
Nueva York
Michigan
Massachusetts
Connecticut
Nebraska
Iowa
Rhode Island
Ohio
Pennsylvania
Nevada
Utah
Colorado
Kansas
Illinois
Nueva Jersey
Maryland
Indiana
Virginia Occidental
Delaware
Missouri
Kentucky
Virginia
California
Oklahoma
Tennessee
Carolina del Norte
Arizona
Nuevo México
Arkansas
Mississippi
Georgia
Carolina del Sur
Texas
Alabama
Louisiana
Florida
N
W
E
S
OCÉANO PACÍFICO
ESTADOS UNIDOS MEXICANOS
GOLFO DE MÉXICO
Alaska
Hawaii
500 0 500 1000 Kilómetros
Número de Solicitudes
0
1 - 3
4 - 9
10 - 18
19 - 50
51 - 121
Fuente: Registro Federal de Elector

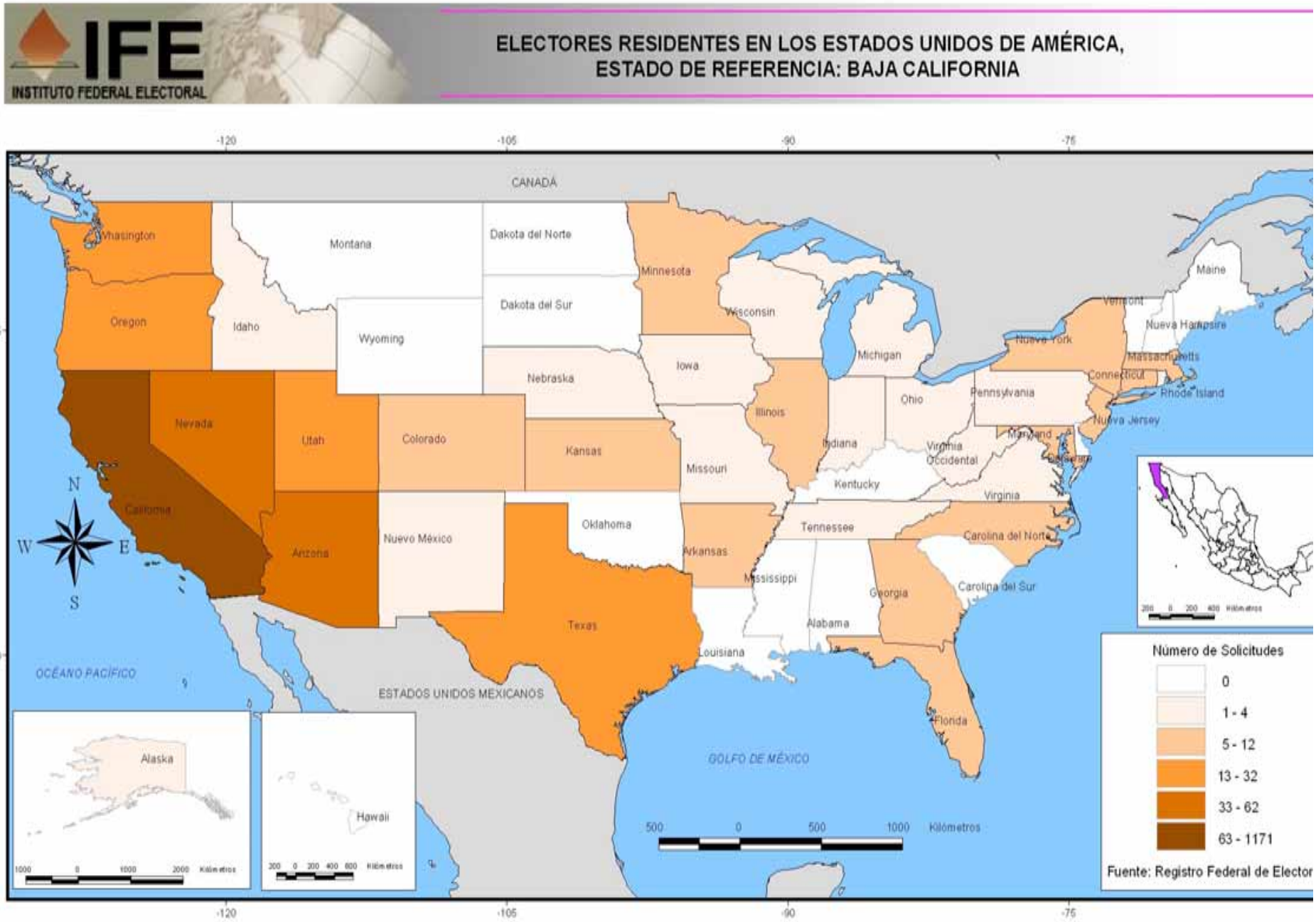
IFE
INSTITUTO FEDERAL ELECTORAL
ELECTORES RESIDENTES EN LOS ESTADOS UNIDOS DE AMÉRICA,
ESTADO DE REFERENCIA: BAJA CALIFORNIA
CANADÁ
Washington
Oregon
Idaho
Montana
Wyoming
Dakota del Norte
Dakota del Sur
Minnesota
Wisconsin
Michigan
Nebraska
Iowa
Nevada
Utah
Colorado
Kansas
Missouri
Illinois
Indiana
Ohio
Pennsylvania
Nueva York
Vermont
Nueva Hampshire
Maine
Massachusetts
Connecticut
Rhode Island
Nueva Jersey
Maryland
Delaware
Virginia Occidental
Kentucky
Virginia
California
Arizona
Nuevo México
Oklahoma
Texas
Arkansas
Tennessee
Carolina del Norte
Carolina del Sur
Mississippi
Georgia
Alabama
Louisiana
Florida
OCÉANO PACÍFICO
ESTADOS UNIDOS MEXICANOS
GOLFO DE MÉXICO
Alaska
Hawaii
Kilómetros
Número de Solicitudes
0
1 - 4
5 - 12
13 - 32
33 - 62
63 - 1171
Fuente: Registro Federal de Elector

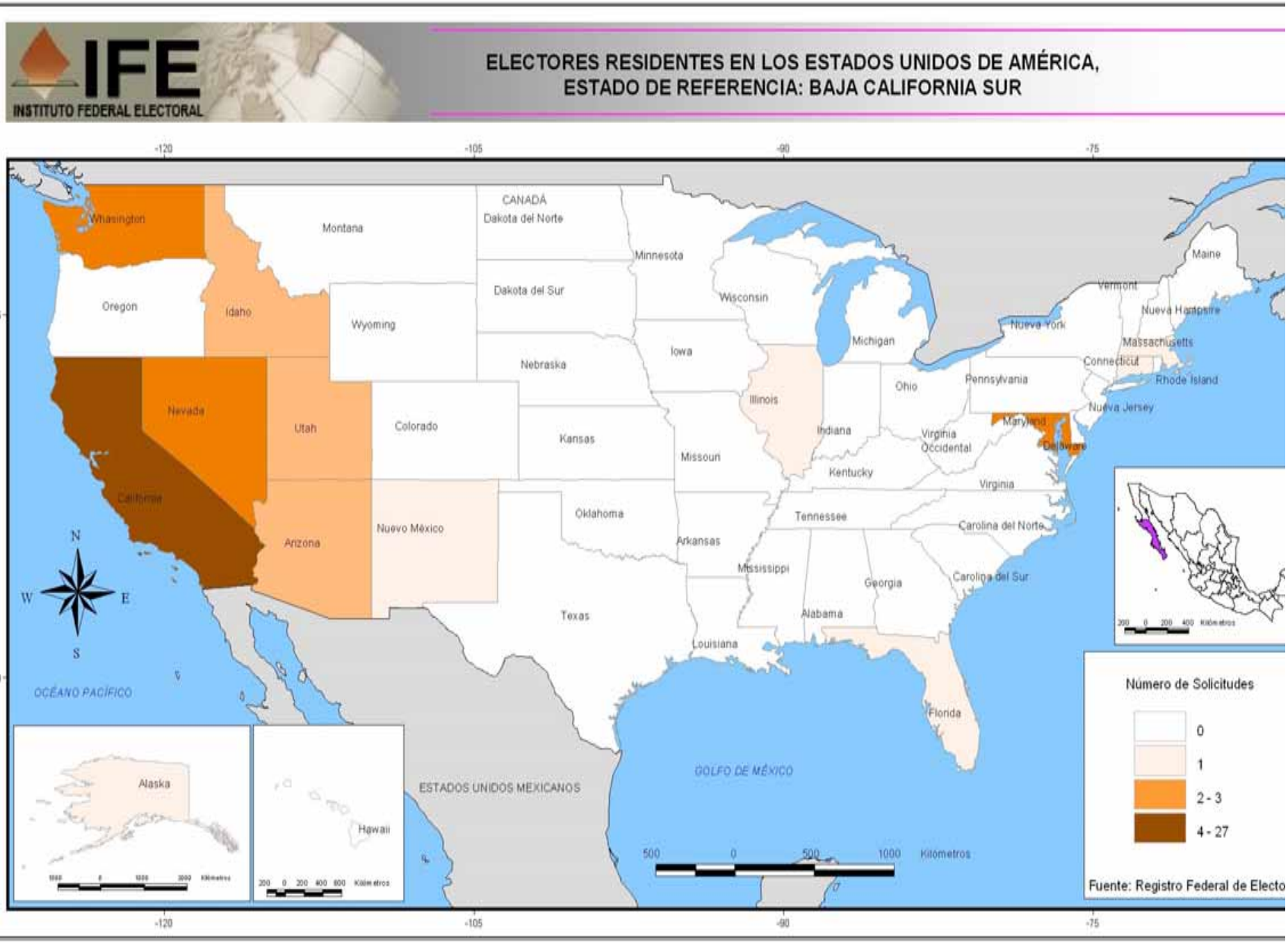
IFE
INSTITUTO FEDERAL ELECTORAL
ELECTORES RESIDENTES EN LOS ESTADOS UNIDOS DE AMÉRICA,
ESTADO DE REFERENCIA: BAJA CALIFORNIA SUR
-120
-105
-90
-75
45
30
CANADÁ
Whasington
Montana
Dakota del Norte
Minnesota
Maine
Oregon
Idaho
Dakota del Sur
Wisconsin
Vermont
Nueva Hampshire
Wyoming
Nueva York
Michigan
Massachusetts
Nebraska
Iowa
Connecticut
Rhode Island
Ohio
Pennsylvania
Nevada
Utah
Colorado
Illinois
Nueva Jersey
Maryland
Kansas
Indiana
Virginia Occidental
Delaware
Missouri
Kentucky
Virginia
California
Oklahoma
Tennessee
Carolina del Norte
Nuevo México
Arizona
Arkansas
Mississippi
Carolina del Sur
Georgia
Texas
Alabama
Louisiana
Florida
N
W
E
S
OCÉANO PACÍFICO
GOLFO DE MÉXICO
ESTADOS UNIDOS MEXICANOS
Alaska
Hawaii
500
0
500
1000
Kilometros
Número de Solicitudes
0
1
2 - 3
4 - 27
Fuente: Registro Federal de Electo

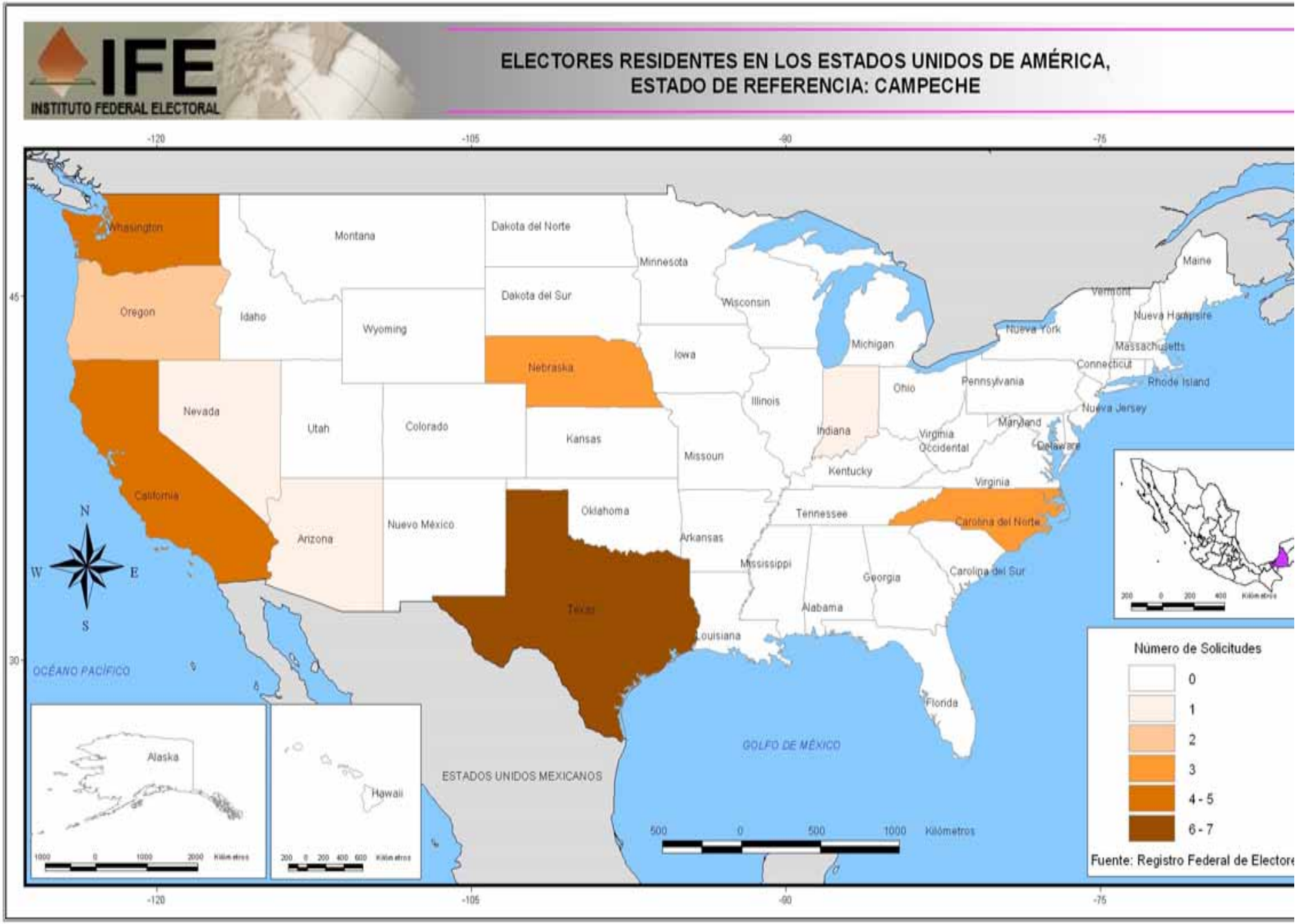
IFE
INSTITUTO FEDERAL ELECTORAL
ELECTORES RESIDENTES EN LOS ESTADOS UNIDOS DE AMÉRICA,
ESTADO DE REFERENCIA: CAMPECHE
Washington
Oregon
California
Nevada
Idaho
Montana
Wyoming
Utah
Arizona
Colorado
Nuevo México
Dakota del Norte
Dakota del Sur
Nebraska
Kansas
Oklahoma
Texas
Minnesota
Iowa
Missouri
Arkansas
Louisiana
Wisconsin
Illinois
Michigan
Indiana
Ohio
Kentucky
Tennessee
Mississippi
Alabama
Georgia
Florida
Carolina del Sur
Carolina del Norte
Virginia
Virginia Occidental
Pennsylvania
Nueva York
Maryland
Delaware
Nueva Jersey
Vermont
Nueva Hampshire
Maine
Massachusetts
Connecticut
Rhode Island
Alaska
Hawaii
OCÉANO PACÍFICO
GOLFO DE MÉXICO
ESTADOS UNIDOS MEXICANOS
N
S
E
W
Número de Solicitudes
0
1
2
3
4 - 5
6 - 7
Fuente: Registro Federal de Electore

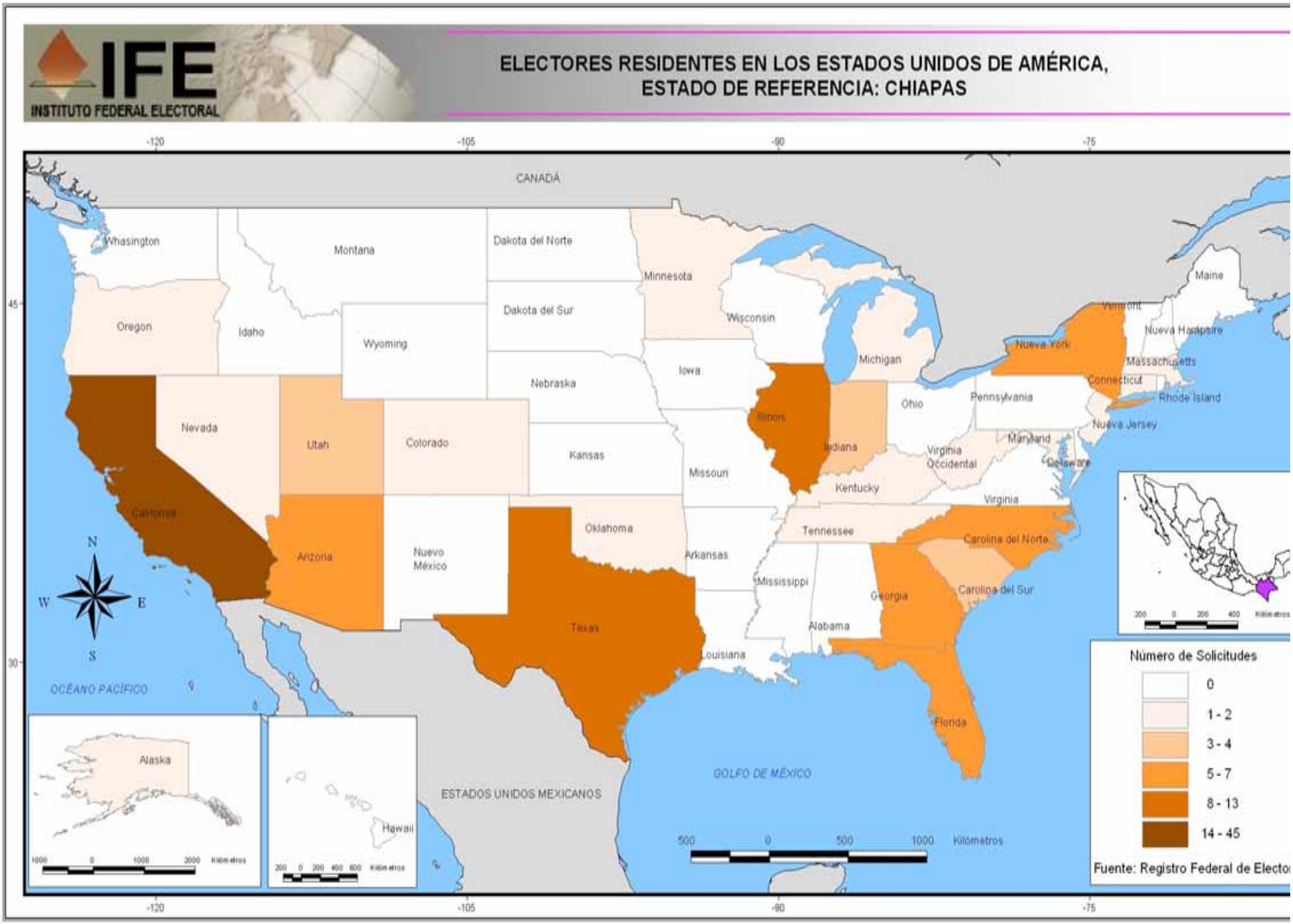
IFE
INSTITUTO FEDERAL ELECTORAL
ELECTORES RESIDENTES EN LOS ESTADOS UNIDOS DE AMÉRICA,
ESTADO DE REFERENCIA: CHIAPAS
CANADÁ
Whasington
Montana
Dakota del Norte
Minnesota
Maine
Oregon
Idaho
Wyoming
Dakota del Sur
Wisconsin
Vermont
Nueva Hampshire
Nueva York
Michigan
Massachusetts
Nebraska
Iowa
Connecticut
Rhode Island
Ohio
Pennsylvania
Nevada
Utah
Colorado
Kansas
Illinois
Indiana
Nueva Jersey
Maryland
Virginia Occidental
Delaware
Missouri
Kentucky
Virginia
California
Oklahoma
Tennessee
Carolina del Norte
Arizona
Nuevo México
Arkansas
Mississippi
Georgia
Carolina del Sur
Texas
Alabama
Louisiana
Florida
OCÉANO PACÍFICO
GOLFO DE MÉXICO
ESTADOS UNIDOS MEXICANOS
Alaska
Hawaii
Kilómetros
Número de Solicitudes
0
1 - 2
3 - 4
5 - 7
8 - 13
14 - 45
Fuente: Registro Federal de Electo

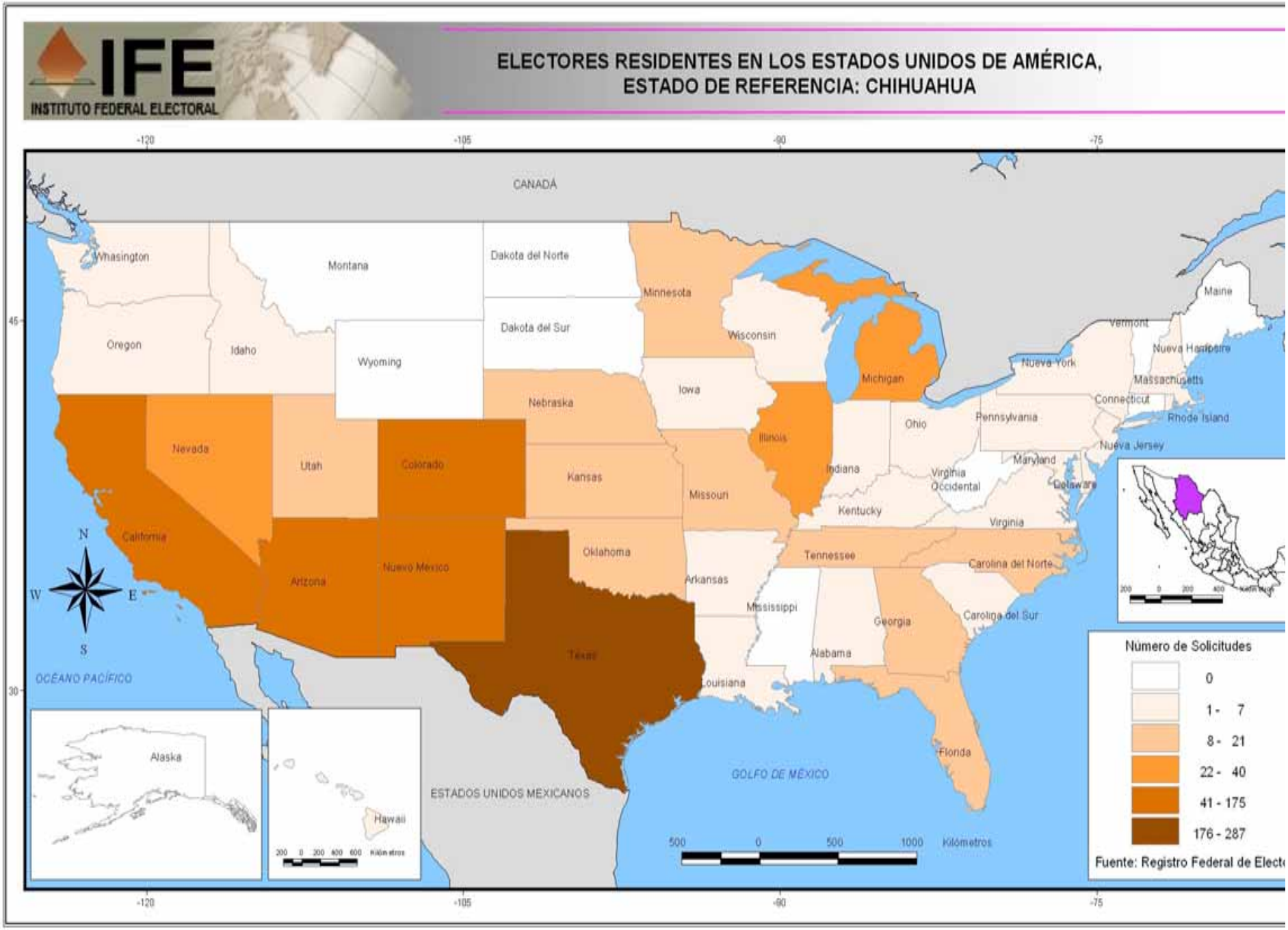
IFE
INSTITUTO FEDERAL ELECTORAL
ELECTORES RESIDENTES EN LOS ESTADOS UNIDOS DE AMÉRICA,
ESTADO DE REFERENCIA: CHIHUAHUA
CANADÁ
Whasington
Montana
Dakota del Norte
Minnesota
Maine
Oregon
Idaho
Wyoming
Dakota del Sur
Wisconsin
Vermont
Nueva Hampshire
Nueva York
Michigan
Massachusetts
Iowa
Nebraska
Connecticut
Rhode Island
Pennsylvania
Ohio
Illinois
Nevada
Utah
Colorado
Kansas
Indiana
Nueva Jersey
Maryland
Virginia Occidental
Delaware
Missouri
Kentucky
Virginia
California
Oklahoma
Tennessee
Carolina del Norte
Arizona
Nuevo México
Arkansas
Mississippi
Georgia
Carolina del Sur
Texas
Alabama
Louisiana
Florida
OCÉANO PACÍFICO
GOLFO DE MÉXICO
ESTADOS UNIDOS MEXICANOS
Alaska
Hawaii
N
W
E
S
500 0 500 1000 Kilómetros
Número de Solicitudes
0
1 - 7
8 - 21
22 - 40
41 - 175
176 - 287
Fuente: Registro Federal de Elect

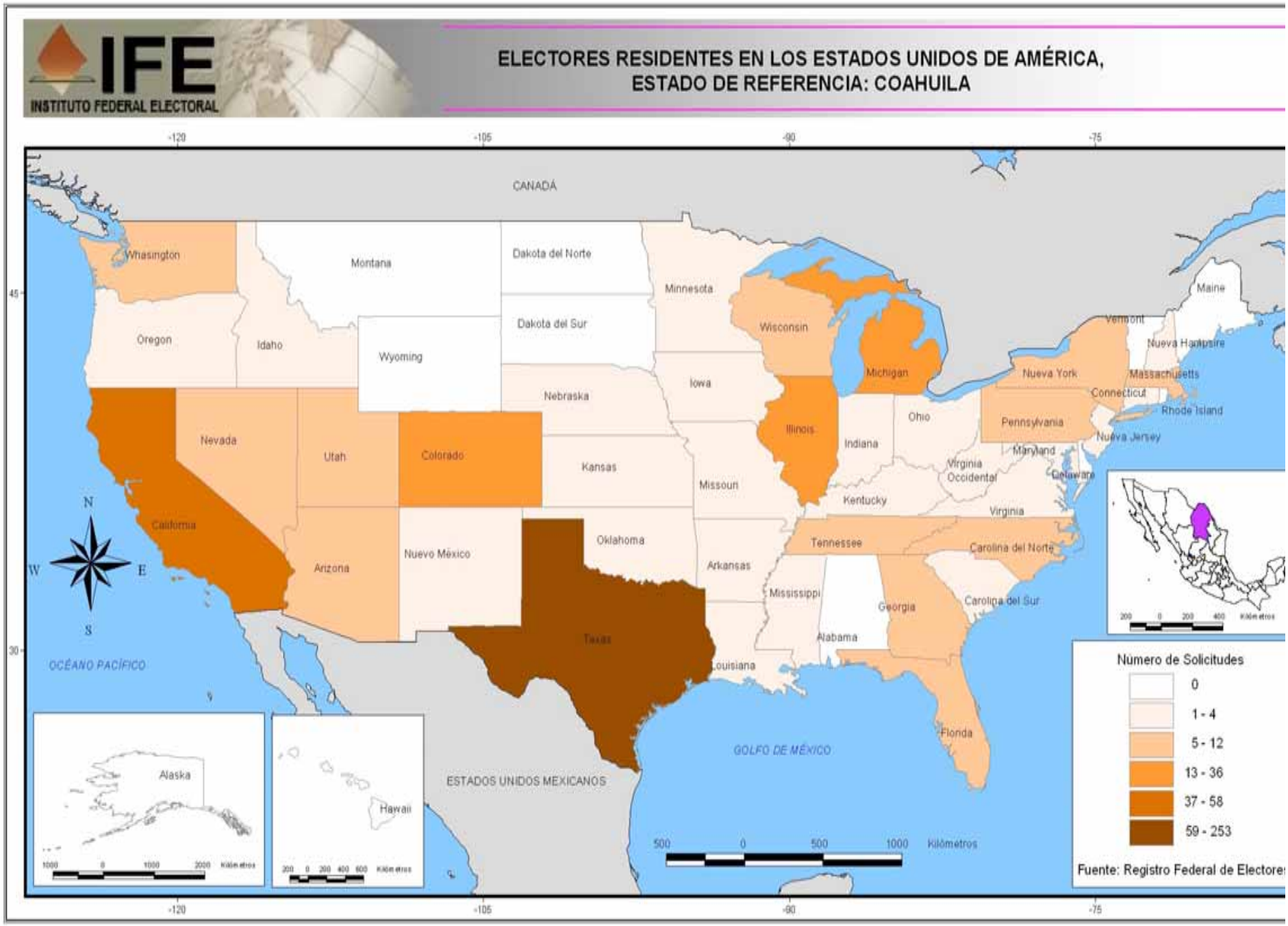
IFE
INSTITUTO FEDERAL ELECTORAL
ELECTORES RESIDENTES EN LOS ESTADOS UNIDOS DE AMÉRICA,
ESTADO DE REFERENCIA: COAHUILA
CANADÁ
Whasington
Montana
Dakota del Norte
Minnesota
Maine
Oregon
Idaho
Wyoming
Dakota del Sur
Wisconsin
Vermont
Nueva Hampshire
Michigan
Nueva York
Massachusetts
Nebraska
Iowa
Connecticut
Rhode Island
Nevada
Utah
Colorado
Kansas
Illinois
Ohio
Pennsylvania
Nueva Jersey
Indiana
Maryland
Missouri
Virginia Occidental
Delaware
Kentucky
Virginia
California
Oklahoma
Tennessee
Carolina del Norte
Arizona
Nuevo México
Arkansas
Mississippi
Georgia
Carolina del Sur
Texas
Alabama
Louisiana
Florida
OCÉANO PACÍFICO
GOLFO DE MÉXICO
ESTADOS UNIDOS MEXICANOS
Alaska
Hawaii
Kilómetros
Número de Solicitudes
0
1 - 4
5 - 12
13 - 36
37 - 58
59 - 253
Fuente: Registro Federal de Electores

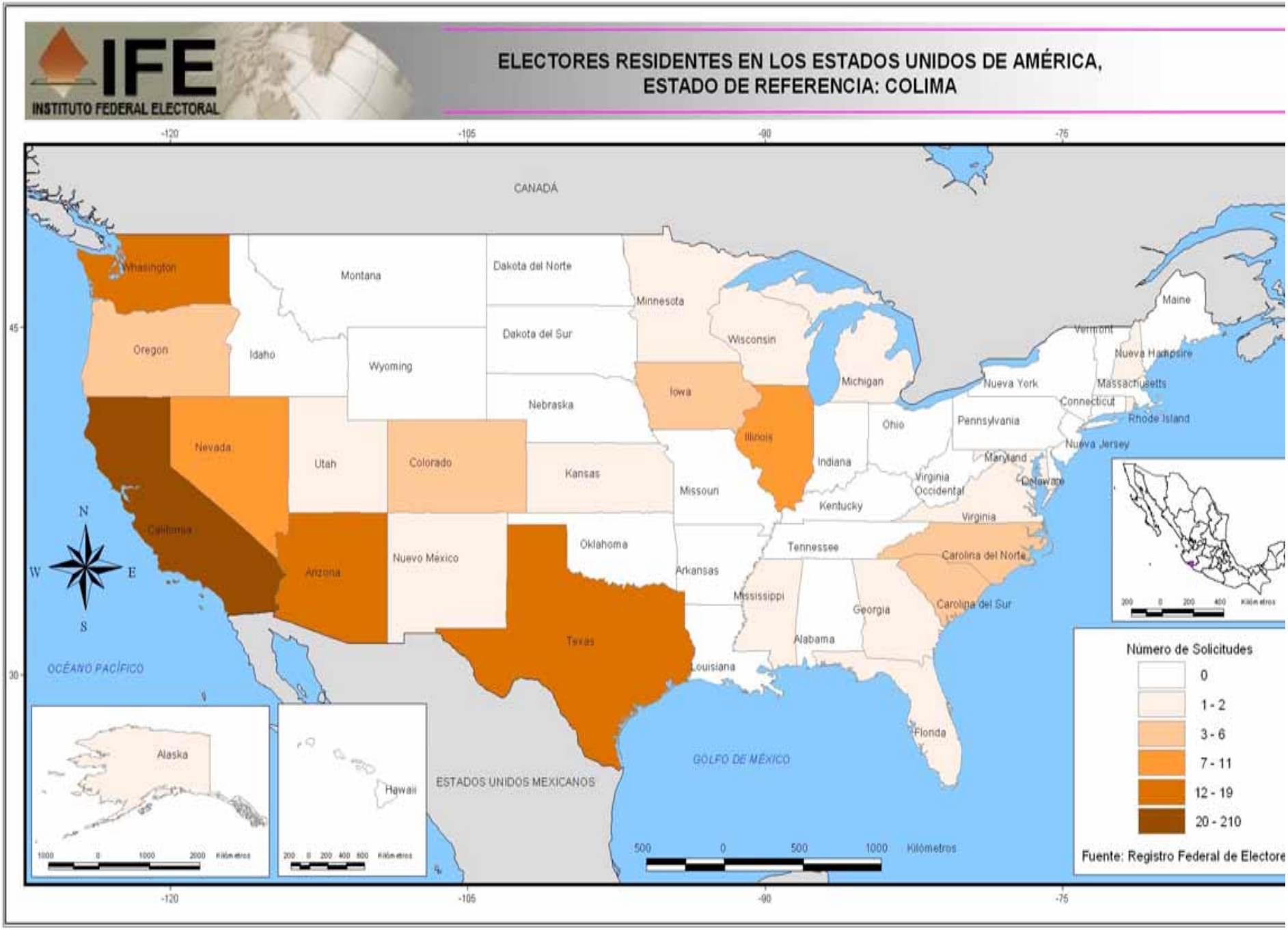
IFE
INSTITUTO FEDERAL ELECTORAL
ELECTORES RESIDENTES EN LOS ESTADOS UNIDOS DE AMÉRICA,
ESTADO DE REFERENCIA: COLIMA
CANADÁ
Washington
Oregon
California
Nevada
Idaho
Montana
Wyoming
Utah
Arizona
Colorado
Nuevo México
Dakota del Norte
Dakota del Sur
Nebraska
Kansas
Oklahoma
Texas
Minnesota
Iowa
Missouri
Arkansas
Louisiana
Wisconsin
Illinois
Michigan
Indiana
Ohio
Kentucky
Tennessee
Mississippi
Alabama
Georgia
Florida
Carolina del Sur
Carolina del Norte
Virginia
Virginia Occidental
Pennsylvania
Nueva York
Maryland
Delaware
Nueva Jersey
Connecticut
Rhode Island
Massachusetts
Vermont
Nueva Hampshire
Maine
OCÉANO PACÍFICO
GOLFO DE MÉXICO
ESTADOS UNIDOS MEXICANOS
Alaska
Hawaii
N
S
E
W
Número de Solicitudes
0
1 - 2
3 - 6
7 - 11
12 - 19
20 - 210
Fuente: Registro Federal de Electore
Kilómetros

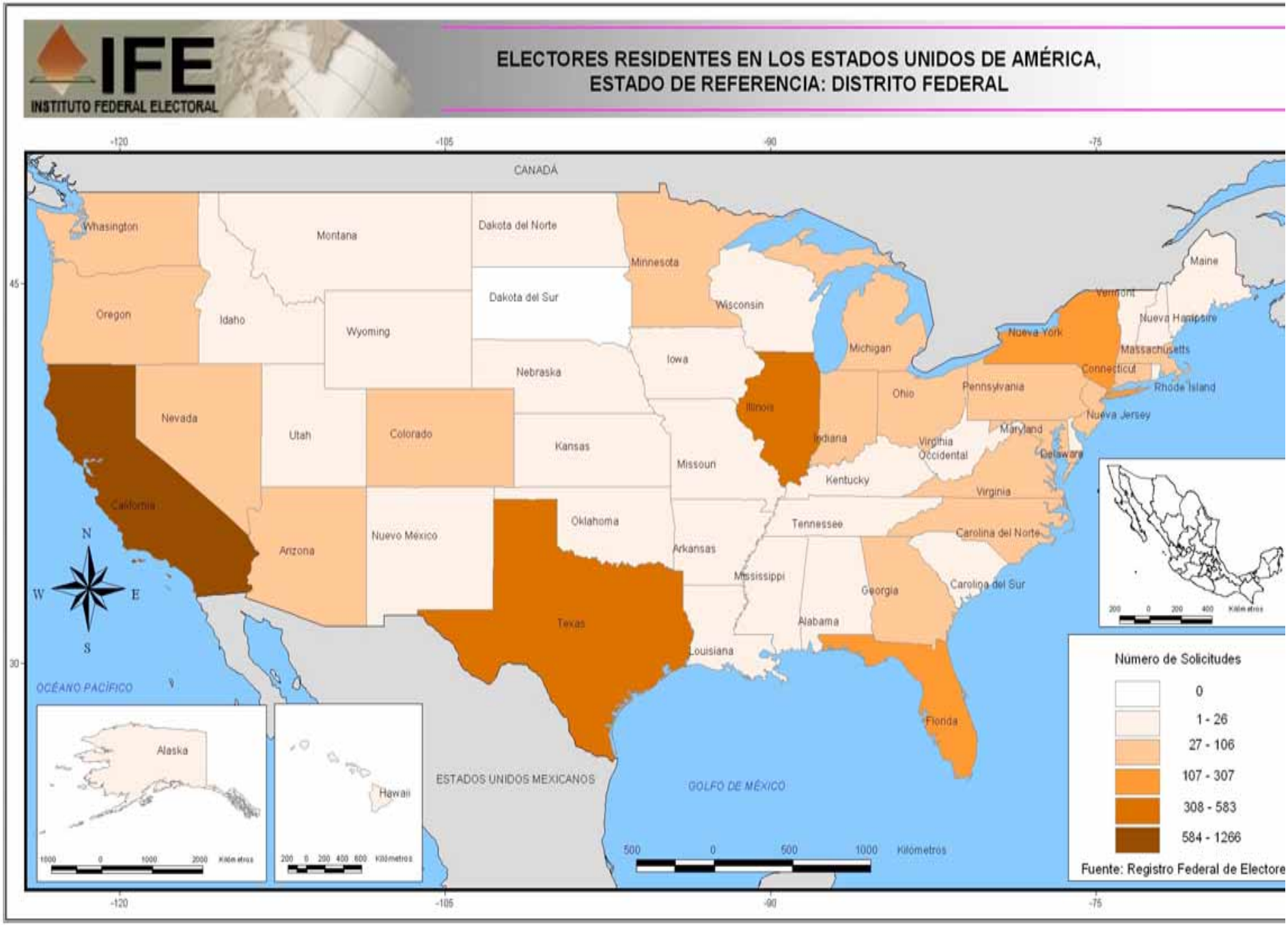
IFE
INSTITUTO FEDERAL ELECTORAL
ELECTORES RESIDENTES EN LOS ESTADOS UNIDOS DE AMÉRICA,
ESTADO DE REFERENCIA: DISTRITO FEDERAL
CANADÁ
Whasington
Montana
Dakota del Norte
Minnesota
Maine
Oregon
Idaho
Wyoming
Dakota del Sur
Wisconsin
Vermont
Nueva Hampshire
Nueva York
Michigan
Massachusetts
Connecticut
Nebraska
Iowa
Ohio
Pennsylvania
Rhode Island
Nevada
Utah
Colorado
Kansas
Illinois
Nueva Jersey
Maryland
Indiana
Virginia Occidental
Delaware
Missouri
Kentucky
Virginia
California
Oklahoma
Tennessee
Carolina del Norte
Arizona
Nuevo México
Arkansas
Mississippi
Georgia
Carolina del Sur
Texas
Alabama
Louisiana
Florida
OCÉANO PACÍFICO
ESTADOS UNIDOS MEXICANOS
GOLFO DE MÉXICO
Alaska
Hawaii
Kilómetros
Número de Solicitudes
0
1 - 26
27 - 106
107 - 307
308 - 583
584 - 1266
Fuente: Registro Federal de Electore

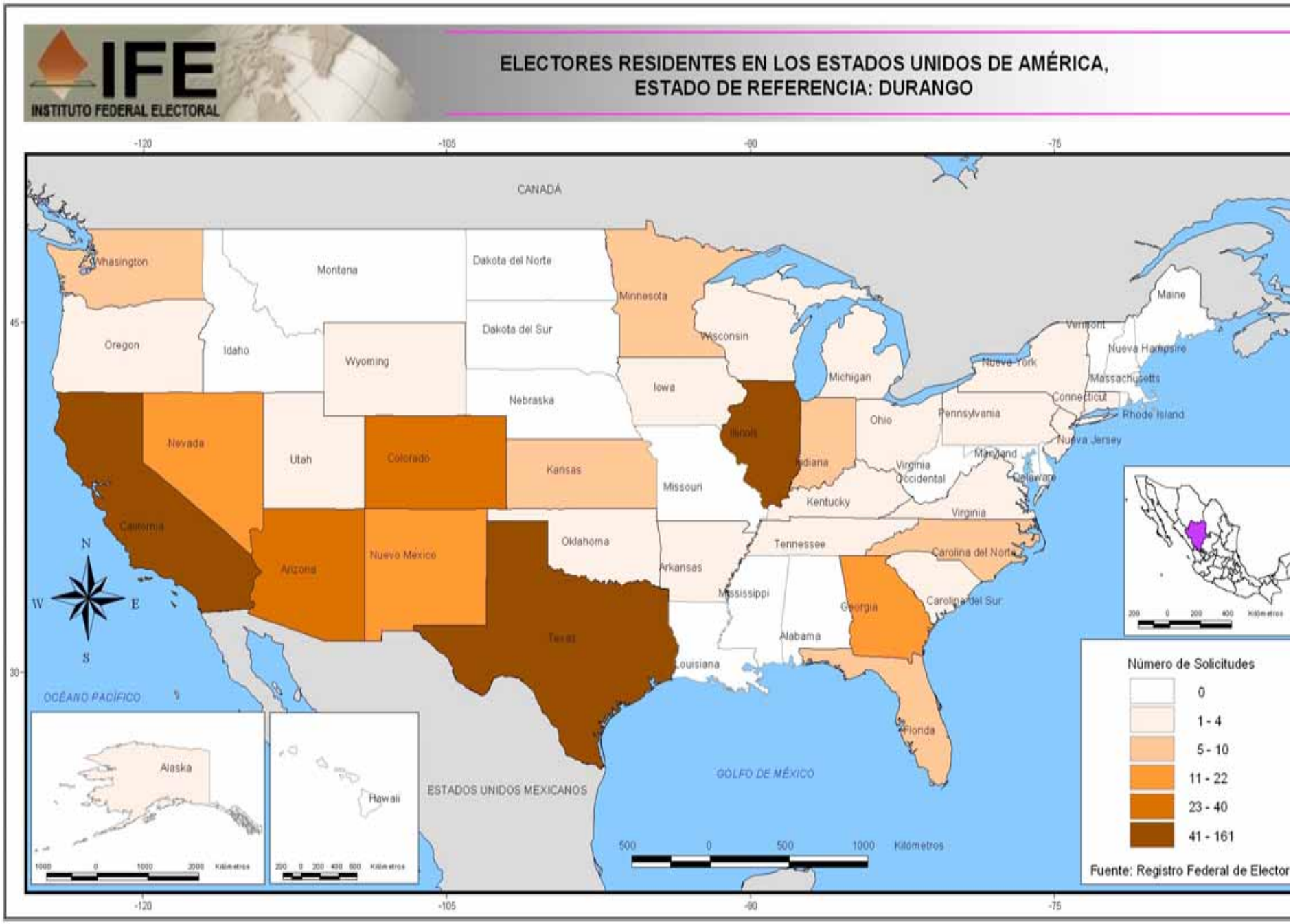
IFE
INSTITUTO FEDERAL ELECTORAL
ELECTORES RESIDENTES EN LOS ESTADOS UNIDOS DE AMÉRICA,
ESTADO DE REFERENCIA: DURANGO
CANADÁ
Washington
Oregon
Idaho
Montana
Wyoming
Dakota del Norte
Dakota del Sur
Nebraska
Minnesota
Wisconsin
Michigan
Iowa
Nevada
Utah
Colorado
Kansas
Missouri
California
Arizona
Nuevo México
Oklahoma
Arkansas
Texas
Illinois
Indiana
Ohio
Kentucky
Tennessee
Mississippi
Alabama
Georgia
Florida
Louisiana
Carolina del Sur
Carolina del Norte
Virginia
Virginia Occidental
Pennsylvania
Maryland
Delaware
Nueva York
Nueva Jersey
Vermont
Nueva Hampshire
Maine
Massachusetts
Connecticut
Rhode Island
OCÉANO PACÍFICO
GOLFO DE MÉXICO
ESTADOS UNIDOS MEXICANOS
Alaska
Hawaii
N
S
E
W
500 0 500 1000 Kilómetros
Número de Solicitudes
0
1 - 4
5 - 10
11 - 22
23 - 40
41 - 161
Fuente: Registro Federal de Elector

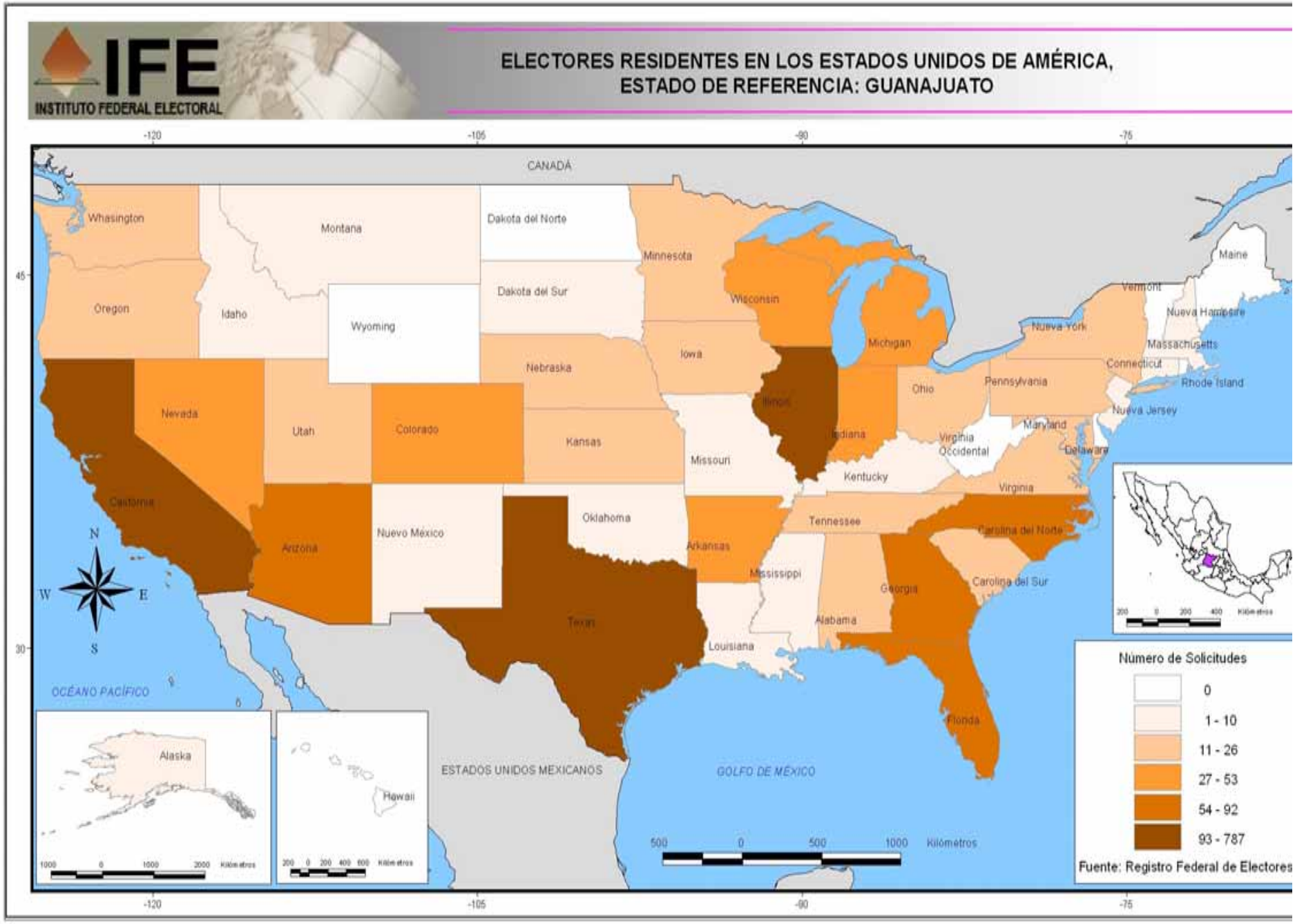
IFE
INSTITUTO FEDERAL ELECTORAL
ELECTORES RESIDENTES EN LOS ESTADOS UNIDOS DE AMÉRICA,
ESTADO DE REFERENCIA: GUANAJUATO
CANADÁ
Whasington
Montana
Dakota del Norte
Minnesota
Maine
Oregon
Idaho
Wyoming
Dakota del Sur
Wisconsin
Vermont
Nueva Hampshire
Nueva York
Michigan
Massachusetts
Iowa
Nebraska
Connecticut
Rhode Island
Ohio
Pennsylvania
Nevada
Utah
Colorado
Illinois
Nueva Jersey
Maryland
Indiana
Virginia Occidental
Kansas
Missouri
Delaware
Kentucky
California
Virginia
Oklahoma
Tennessee
Nuevo México
Arizona
Arkansas
Carolina del Norte
Mississippi
Carolina del Sur
Georgia
Texas
Alabama
Louisiana
Florida
N
W
E
S
OCÉANO PACÍFICO
Alaska
Hawaii
ESTADOS UNIDOS MEXICANOS
GOLFO DE MÉXICO
500 0 500 1000 Kilómetros
Número de Solicitudes
0
1 - 10
11 - 26
27 - 53
54 - 92
93 - 787
Fuente: Registro Federal de Electores

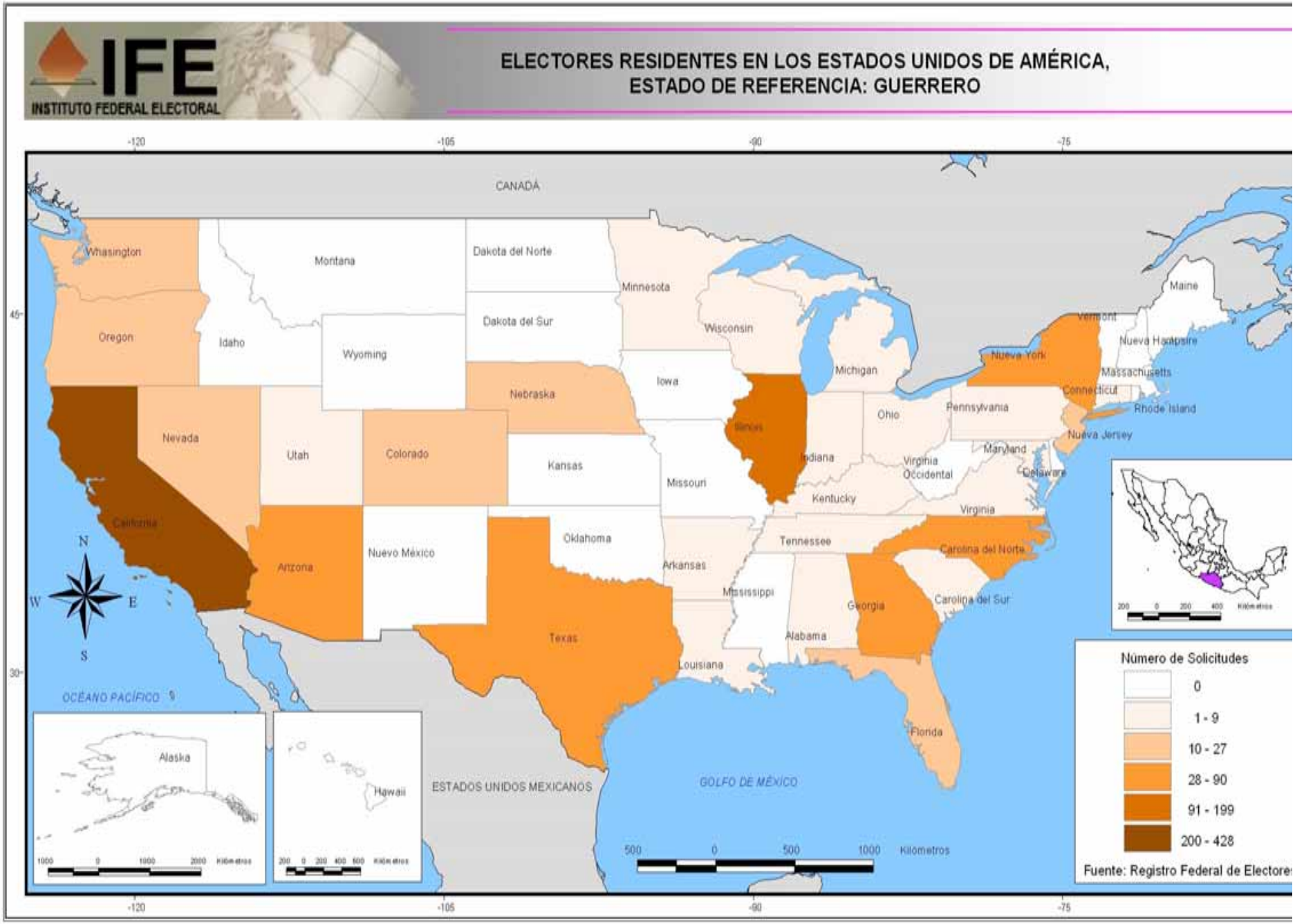
IFE
INSTITUTO FEDERAL ELECTORAL
ELECTORES RESIDENTES EN LOS ESTADOS UNIDOS DE AMÉRICA,
ESTADO DE REFERENCIA: GUERRERO
CANADÁ
Whasington
Montana
Dakota del Norte
Minnesota
Maine
Oregon
Idaho
Wyoming
Dakota del Sur
Wisconsin
Vermont
Nueva Hampsire
Nueva York
Michigan
Massachusetts
Connecticut
Nebraska
Iowa
Rhode Island
Ohio
Pennsylvania
Nevada
Utah
Colorado
Illinois
Nueva Jersey
Maryland
Indiana
Virginia Occidental
Delaware
Kansas
Missouri
Kentucky
Virginia
California
Oklahoma
Tennessee
Carolina del Norte
Nuevo México
Arizona
Arkansas
Mississippi
Georgia
Carolina del Sur
Texas
Alabama
Louisiana
Florida
OCÉANO PACÍFICO
GOLFO DE MÉXICO
ESTADOS UNIDOS MEXICANOS
Alaska
Hawaii
N
S
E
W
-120
-105
-90
-75
45
30
500 0 500 1000 Kilometros
Número de Solicitudes
0
1 - 9
10 - 27
28 - 90
91 - 199
200 - 428
Fuente: Registro Federal de Electore

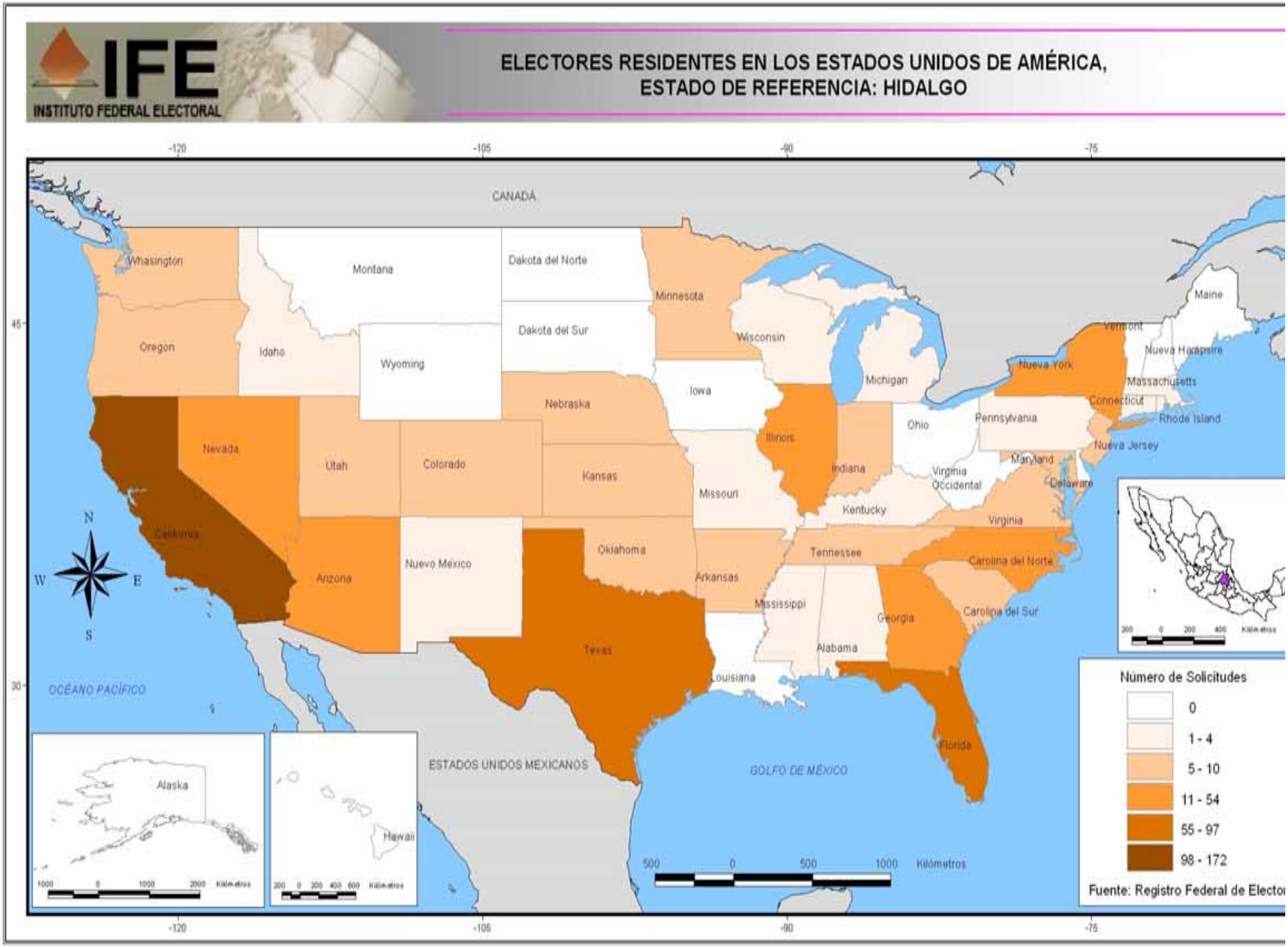
IFE
INSTITUTO FEDERAL ELECTORAL
ELECTORES RESIDENTES EN LOS ESTADOS UNIDOS DE AMÉRICA,
ESTADO DE REFERENCIA: HIDALGO
CANADÁ
Whasington
Montana
Dakota del Norte
Minnesota
Maine
Oregon
Idaho
Wyoming
Dakota del Sur
Wisconsin
Vermont
Nueva Hampshire
Nueva York
Michigan
Massachusetts
Iowa
Nebraska
Connecticut
Rhode Island
Ohio
Pennsylvania
Illinois
Nevada
Utah
Colorado
Kansas
Indiana
Nueva Jersey
Maryland
Virginia Occidental
Delaware
Missouri
Kentucky
Virginia
California
Oklahoma
Tennessee
Carolina del Norte
Arizona
Nuevo México
Arkansas
Mississippi
Carolina del Sur
Georgia
Texas
Alabama
Louisiana
Florida
OCÉANO PACÍFICO
ESTADOS UNIDOS MEXICANOS
GOLFO DE MÉXICO
Alaska
Hawaii
Kilómetros
Número de Solicitudes
0
1 - 4
5 - 10
11 - 54
55 - 97
98 - 172
Fuente: Registro Federal de Electo

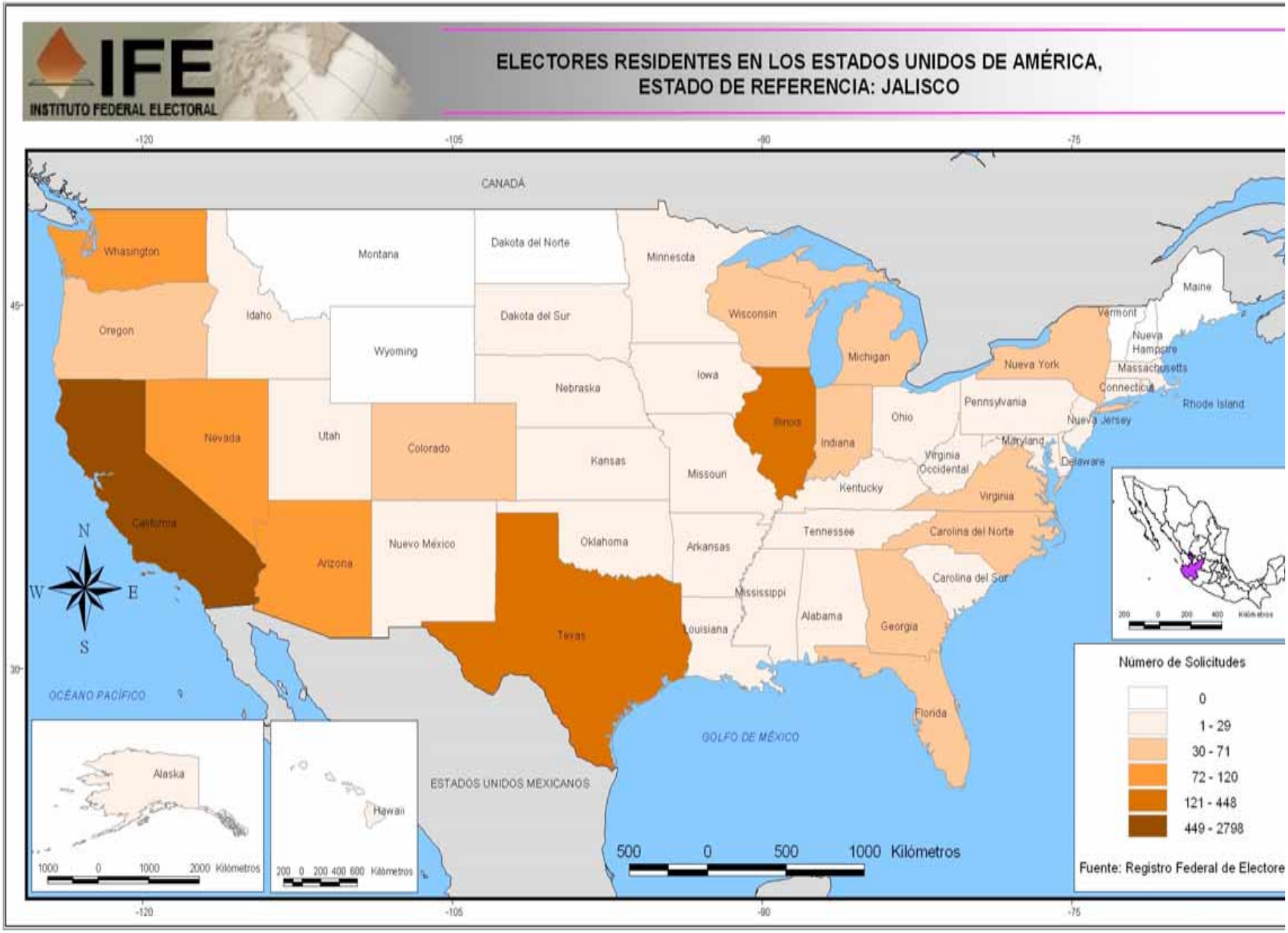
IFE
INSTITUTO FEDERAL ELECTORAL
ELECTORES RESIDENTES EN LOS ESTADOS UNIDOS DE AMÉRICA,
ESTADO DE REFERENCIA: JALISCO
CANADÁ
Whasington
Oregon
Montana
Idaho
Wyoming
Dakota del Norte
Dakota del Sur
Minnesota
Wisconsin
Michigan
Nebraska
Iowa
Nevada
Utah
Colorado
Kansas
Missouri
Illinois
Indiana
Ohio
Pennsylvania
Nueva York
Vermont
Maine
Nueva Hampshire
Massachusetts
Connecticut
Rhode Island
Nueva Jersey
Maryland
Delaware
Virginia Occidental
Kentucky
Virginia
California
Arizona
Nuevo México
Oklahoma
Arkansas
Tennessee
Carolina del Norte
Carolina del Sur
Mississippi
Alabama
Georgia
Louisiana
Texas
Florida
OCÉANO PACÍFICO
GOLFO DE MÉXICO
ESTADOS UNIDOS MEXICANOS
Alaska
Hawaii
N
S
E
W
500 0 500 1000 Kilómetros
Número de Solicitudes
0
1 - 29
30 - 71
72 - 120
121 - 448
449 - 2798
Fuente: Registro Federal de Electore

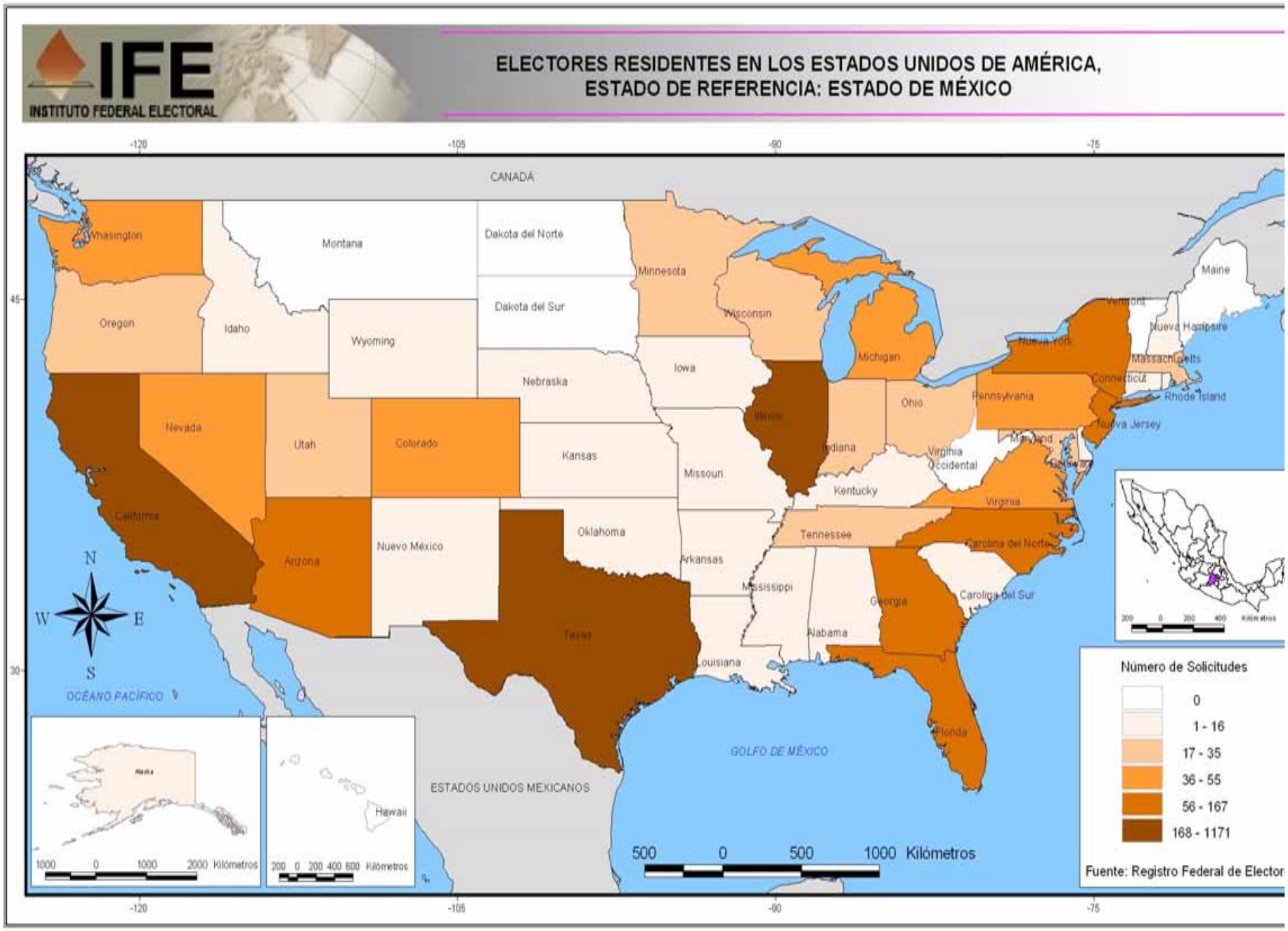
IFE
INSTITUTO FEDERAL ELECTORAL
ELECTORES RESIDENTES EN LOS ESTADOS UNIDOS DE AMÉRICA,
ESTADO DE REFERENCIA: ESTADO DE MÉXICO
CANADÁ
Washington
Oregon
Montana
Idaho
Wyoming
Dakota del Norte
Dakota del Sur
Minnesota
Wisconsin
Michigan
Iowa
Nebraska
Nevada
Utah
Colorado
Kansas
Missouri
California
Arizona
Nuevo México
Oklahoma
Texas
Arkansas
Louisiana
Mississippi
Alabama
Georgia
Florida
Tennessee
Kentucky
Indiana
Illinois
Ohio
Virginia Occidental
Virginia
Carolina del Norte
Carolina del Sur
Pennsylvania
Nueva York
Vermont
Nueva Hampshire
Maine
Massachusetts
Connecticut
Rhode Island
Nueva Jersey
Maryland
Delaware
N
S
E
W
OCÉANO PACÍFICO
GOLFO DE MÉXICO
ESTADOS UNIDOS MEXICANOS
Alaska
Hawaii
1000 0 1000 2000 Kilómetros
200 0 200 400 600 Kilómetros
500 0 500 1000 Kilómetros
Número de Solicitudes
0
1 - 16
17 - 35
36 - 55
56 - 167
168 - 1171
Fuente: Registro Federal de Elector

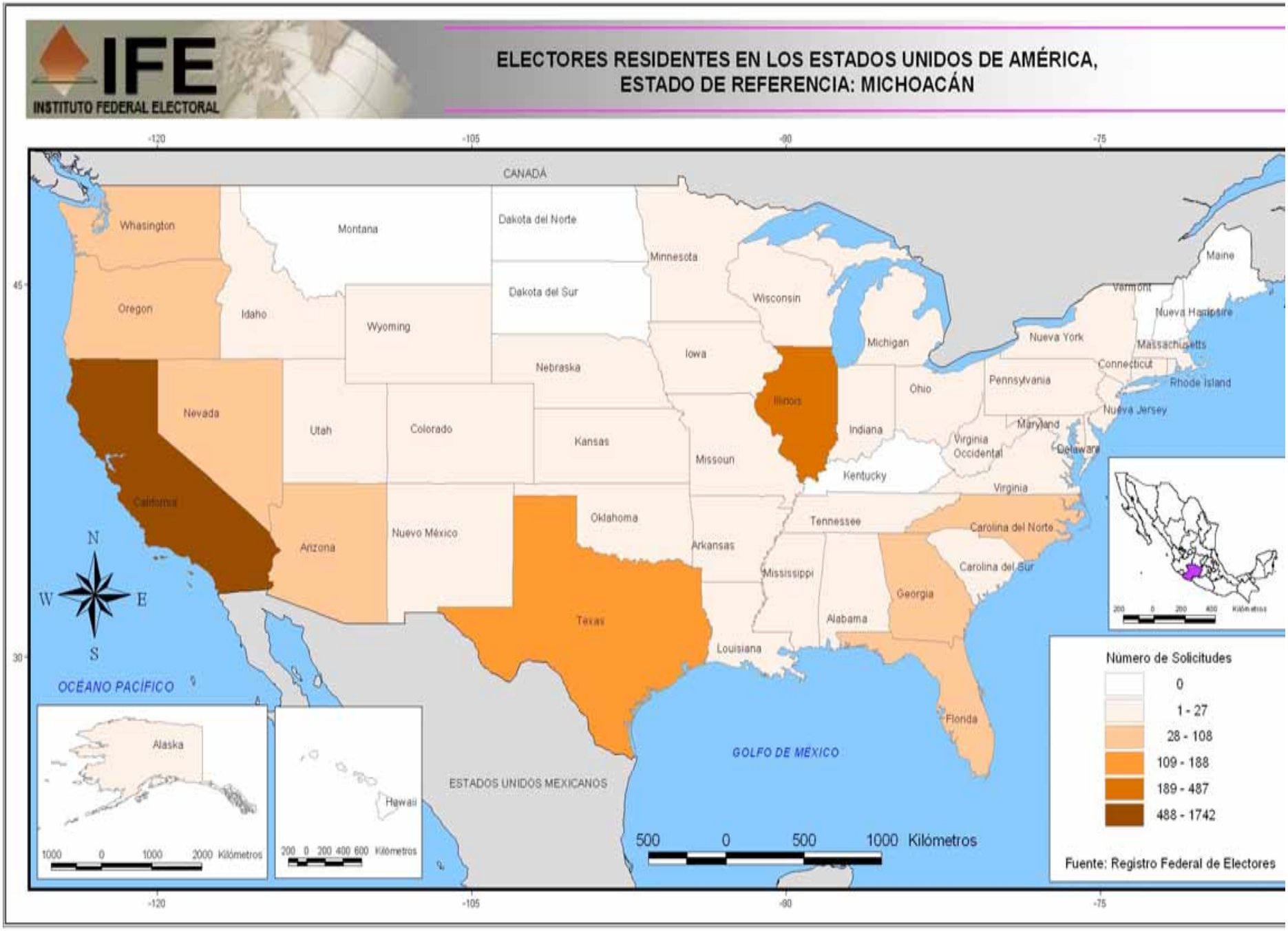
IFE
INSTITUTO FEDERAL ELECTORAL
ELECTORES RESIDENTES EN LOS ESTADOS UNIDOS DE AMÉRICA,
ESTADO DE REFERENCIA: MICHOACÁN
CANADÁ
Whasington
Montana
Dakota del Norte
Minnesota
Maine
Oregon
Idaho
Wyoming
Dakota del Sur
Wisconsin
Vermont
Nueva Hampshire
Michigan
Nueva York
Massachusetts
Nebraska
Iowa
Connecticut
Rhode Island
Ohio
Pennsylvania
Nevada
Utah
Colorado
Kansas
Illinois
Indiana
Nueva Jersey
Maryland
Missoun
Virginia Occidental
Delaware
Kentucky
Virginia
California
Oklahoma
Tennessee
Carolina del Norte
Arizona
Nuevo México
Arkansas
Mississippi
Carolina del Sur
Georgia
Texas
Alabama
Louisiana
Florida
OCÉANO PACÍFICO
GOLFO DE MÉXICO
ESTADOS UNIDOS MEXICANOS
Alaska
Hawaii
500 0 500 1000 Kilómetros
Número de Solicitudes
0
1 - 27
28 - 108
109 - 188
189 - 487
488 - 1742
Fuente: Registro Federal de Electores

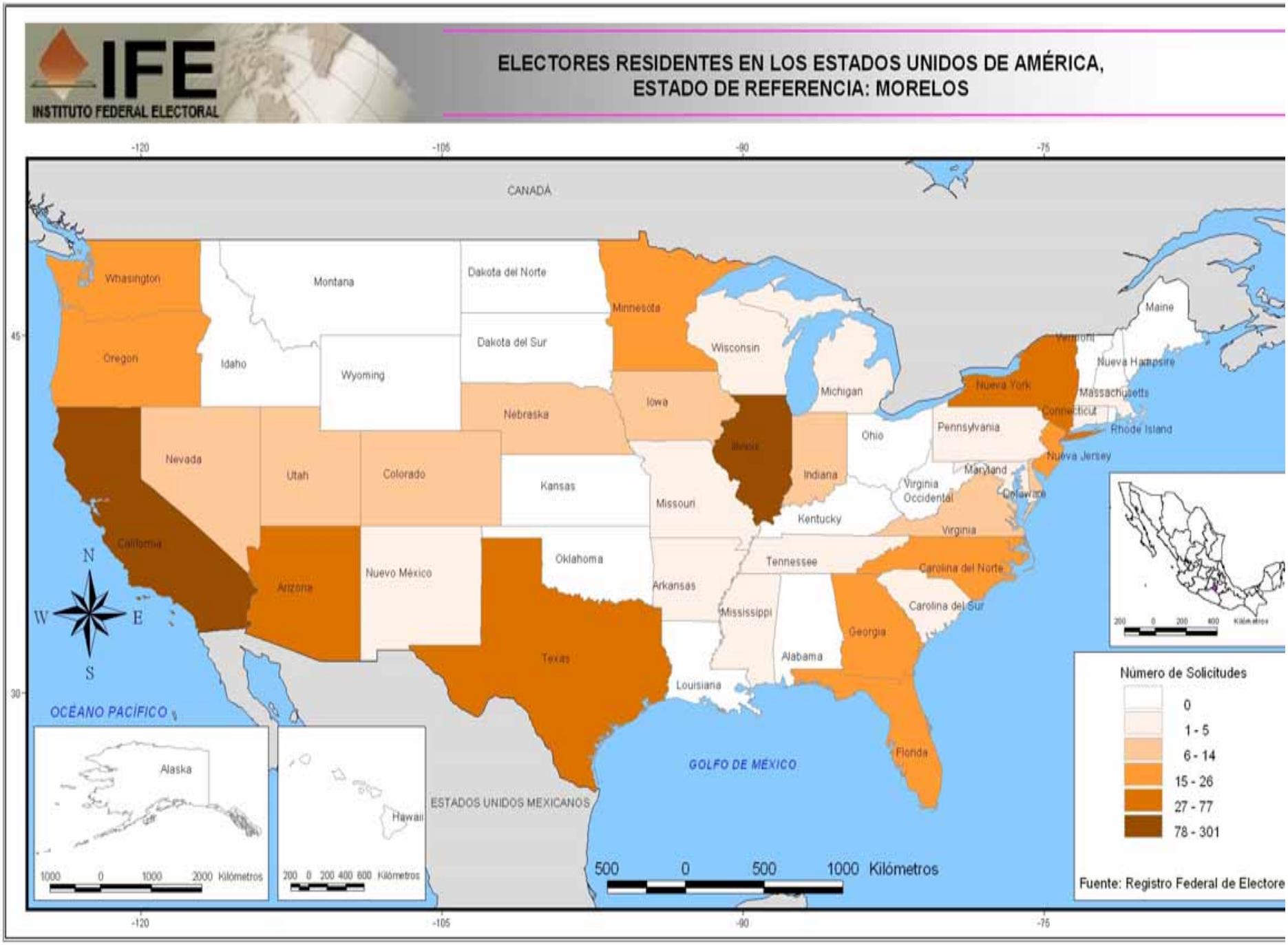
IFE
INSTITUTO FEDERAL ELECTORAL
ELECTORES RESIDENTES EN LOS ESTADOS UNIDOS DE AMÉRICA,
ESTADO DE REFERENCIA: MORELOS
CANADÁ
Washington
Oregon
Montana
Idaho
Wyoming
Dakota del Norte
Dakota del Sur
Minnesota
Wisconsin
Michigan
Nebraska
Iowa
Nevada
Utah
Colorado
Kansas
Missouri
Illinois
Indiana
Ohio
Pennsylvania
Nueva York
Vermont
Maine
Nueva Hampshire
Massachusetts
Connecticut
Rhode Island
Nueva Jersey
Maryland
Delaware
Virginia Occidental
Kentucky
Virginia
California
Arizona
Nuevo México
Oklahoma
Arkansas
Tennessee
Carolina del Norte
Carolina del Sur
Mississippi
Georgia
Alabama
Texas
Louisiana
Florida
OCÉANO PACÍFICO
GOLFO DE MÉXICO
ESTADOS UNIDOS MEXICANOS
Alaska
Hawaii
500 0 500 1000 Kilómetros
Número de Solicitudes
0
1 - 5
6 - 14
15 - 26
27 - 77
78 - 301
Fuente: Registro Federal de Electore

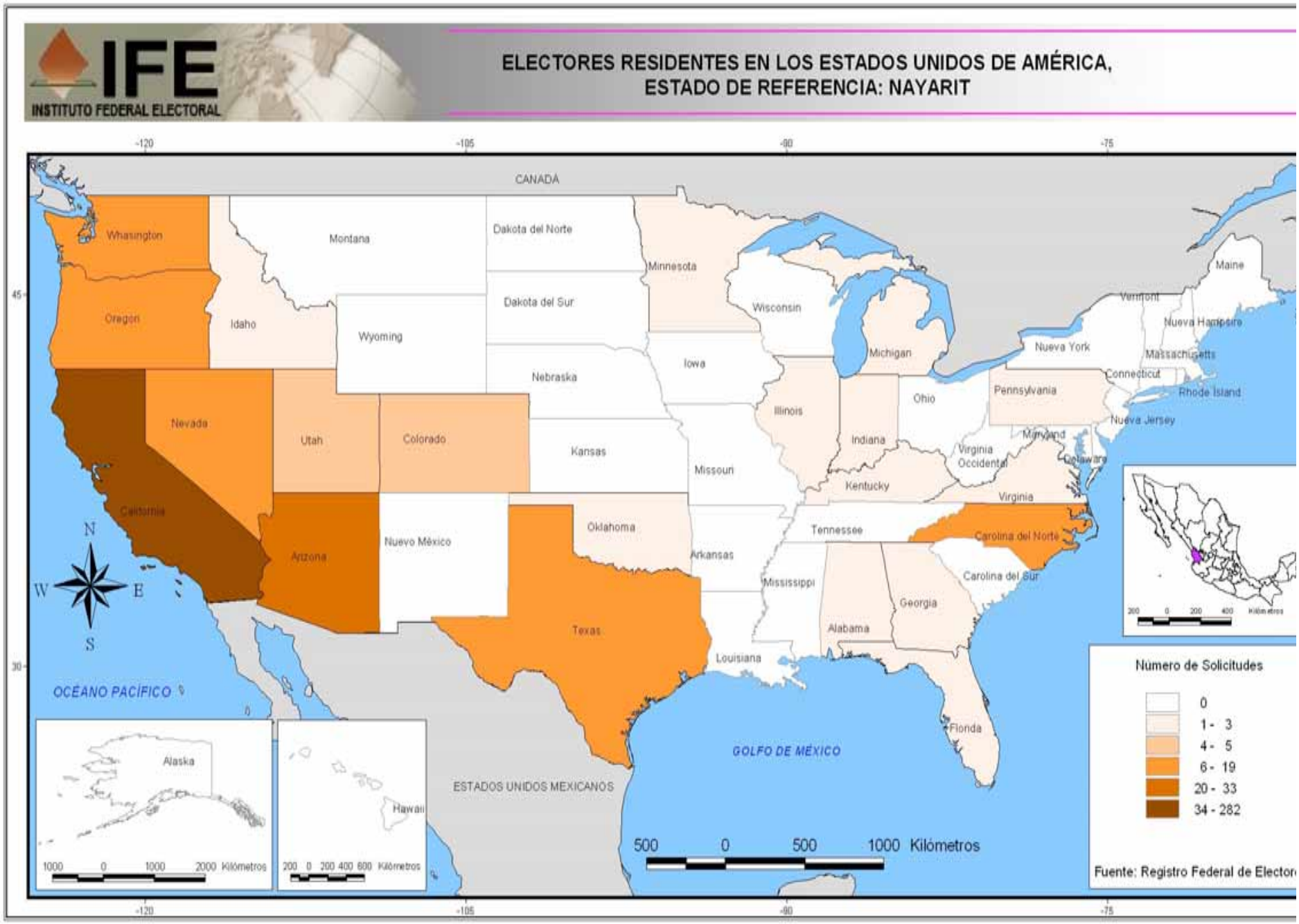
IFE
INSTITUTO FEDERAL ELECTORAL
ELECTORES RESIDENTES EN LOS ESTADOS UNIDOS DE AMÉRICA,
ESTADO DE REFERENCIA: NAYARIT
CANADÁ
Whasington
Montana
Dakota del Norte
Minnesota
Maine
Oregon
Idaho
Wyoming
Dakota del Sur
Wisconsin
Vermont
Nueva Hampshire
Nueva York
Massachusetts
Michigan
Iowa
Nebraska
Connecticut
Rhode Island
Pennsylvania
Ohio
Illinois
Nevada
Utah
Colorado
Kansas
Indiana
Nueva Jersey
Maryland
Virginia Occidental
Delaware
Missouri
Kentucky
Virginia
California
Oklahoma
Tennessee
Carolina del Norte
Arizona
Nuevo México
Arkansas
Carolina del Sur
Mississippi
Georgia
Texas
Alabama
Louisiana
Florida
N
W
E
S
OCÉANO PACÍFICO
GOLFO DE MÉXICO
ESTADOS UNIDOS MEXICANOS
Alaska
Hawai
1000 0 1000 2000 Kilómetros
200 0 200 400 600 Kilómetros
500 0 500 1000 Kilómetros
Número de Solicitudes
0
1 - 3
4 - 5
6 - 19
20 - 33
34 - 282
Fuente: Registro Federal de Elector
-120
-105
-90
-75
45
30

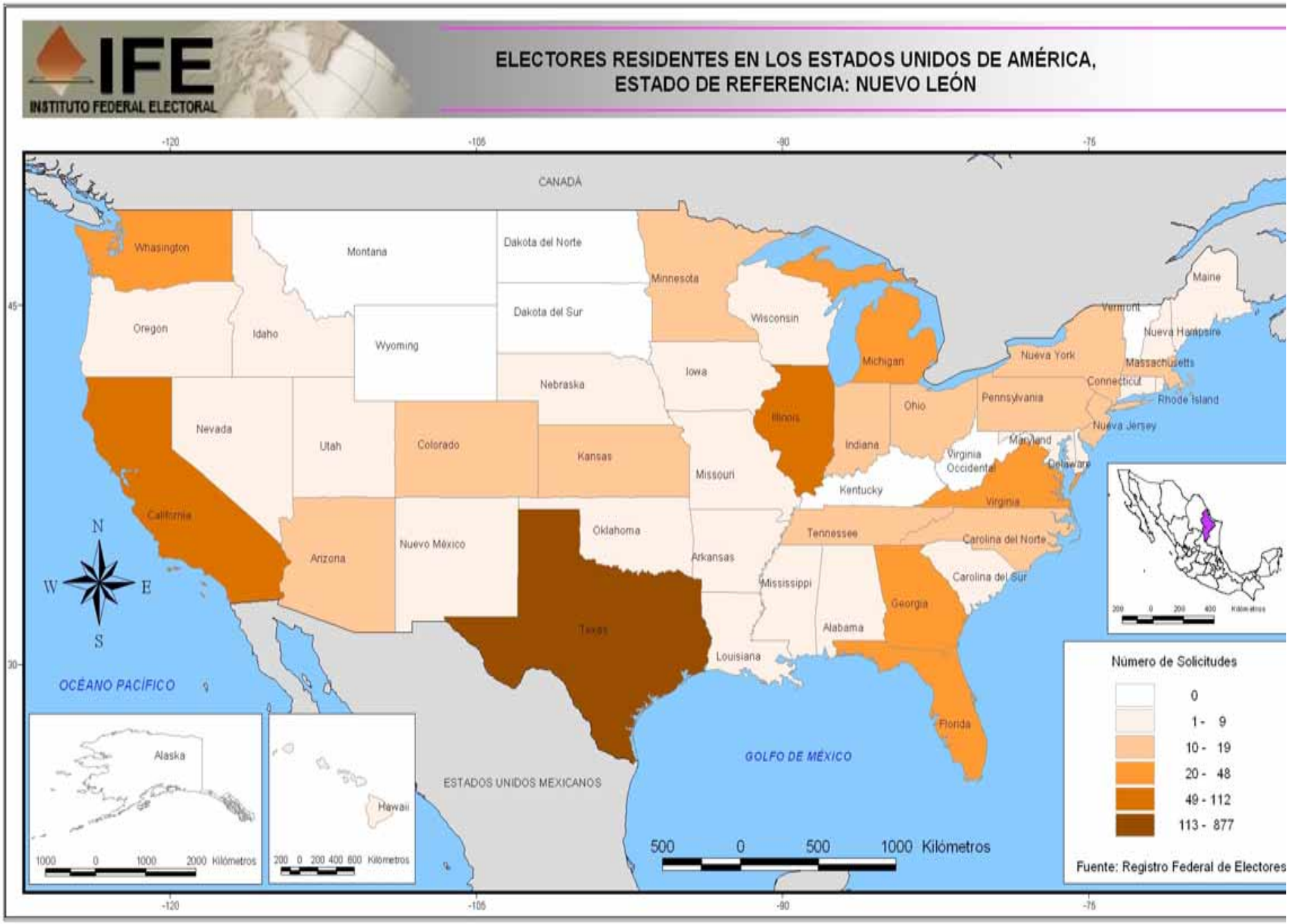
IFE
INSTITUTO FEDERAL ELECTORAL
ELECTORES RESIDENTES EN LOS ESTADOS UNIDOS DE AMÉRICA,
ESTADO DE REFERENCIA: NUEVO LEÓN
CANADÁ
Whasington
Montana
Dakota del Norte
Minnesota
Maine
Oregon
Idaho
Wyoming
Dakota del Sur
Wisconsin
Vermont
Nueva Hampsire
Michigan
Nueva York
Massachusetts
Nebraska
Iowa
Connecticut
Pennsylvania
Rhode Island
Ohio
Illinois
Nevada
Utah
Colorado
Kansas
Indiana
Nueva Jersey
Maryland
Virginia Occidental
Delaware
Missouri
Kentucky
Virginia
California
Oklahoma
Tennessee
Carolina del Norte
Arizona
Nuevo México
Arkansas
Carolina del Sur
Mississippi
Georgia
Texas
Alabama
Louisiana
Florida
N
W
E
S
OCÉANO PACÍFICO
GOLFO DE MÉXICO
ESTADOS UNIDOS MEXICANOS
Alaska
Hawaii
1000 0 1000 2000 Kilómetros
200 0 200 400 600 Kilómetros
500 0 500 1000 Kilómetros
Número de Solicitudes
0
1 - 9
10 - 19
20 - 48
49 - 112
113 - 877
Fuente: Registro Federal de Electores
-120
-105
-90
-75
45
30

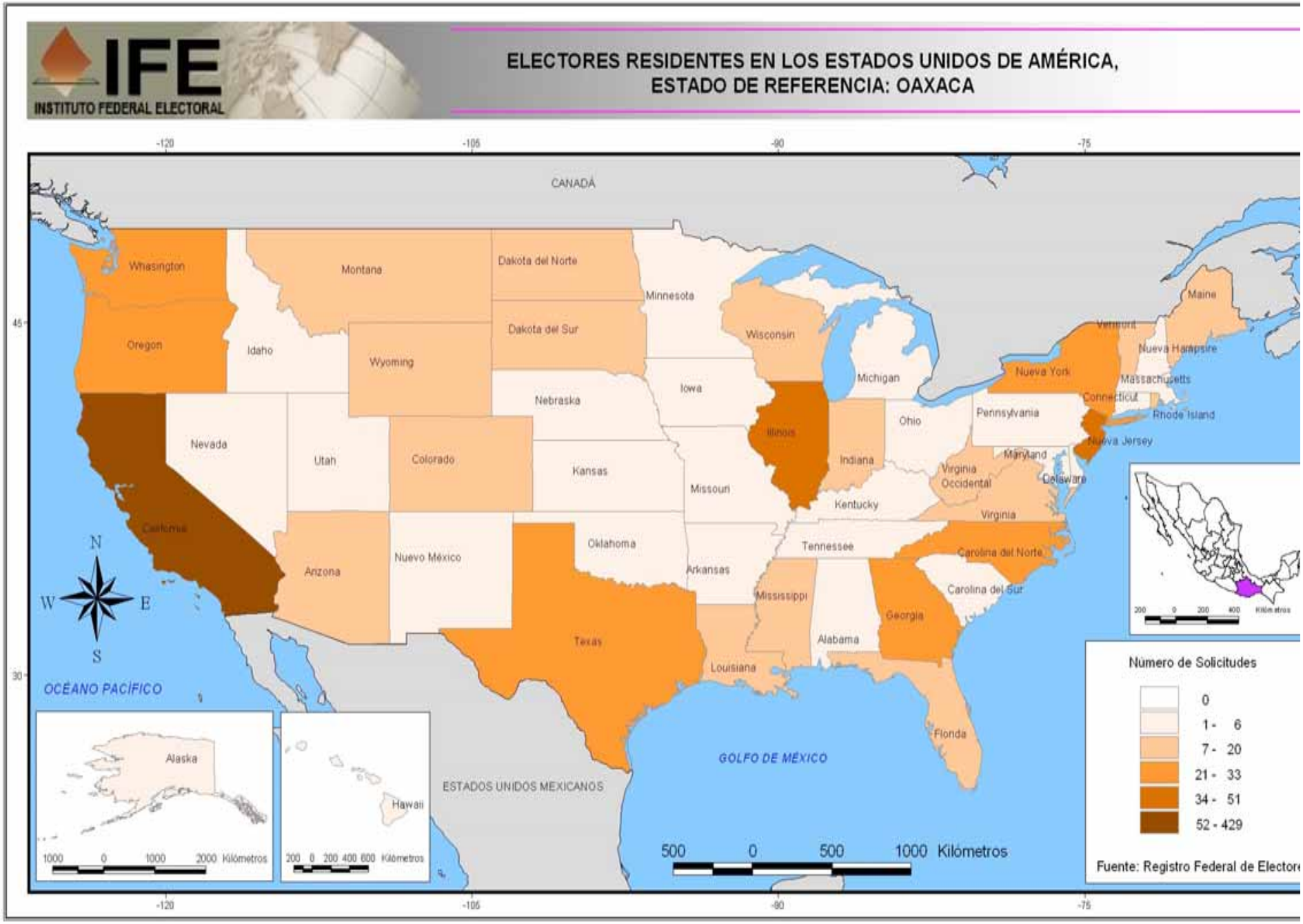
IFE
INSTITUTO FEDERAL ELECTORAL
ELECTORES RESIDENTES EN LOS ESTADOS UNIDOS DE AMÉRICA,
ESTADO DE REFERENCIA: OAXACA
CANADÁ
Whasington
Montana
Dakota del Norte
Minnesota
Maine
Oregon
Idaho
Wyoming
Dakota del Sur
Wisconsin
Vermont
Nueva Hampshire
Nueva York
Michigan
Massachusetts
Nebraska
Iowa
Connecticut
Rhode Island
Ohio
Pennsylvania
Nevada
Utah
Colorado
Kansas
Illinois
Indiana
Nueva Jersey
Maryland
Virginia Occidental
Delaware
Missouri
Kentucky
Virginia
California
Oklahoma
Tennessee
Carolina del Norte
Arizona
Nuevo México
Arkansas
Carolina del Sur
Mississippi
Georgia
Texas
Alabama
Louisiana
Florida
N
W
E
S
OCÉANO PACÍFICO
GOLFO DE MÉXICO
ESTADOS UNIDOS MEXICANOS
Alaska
Hawaii
1000 0 1000 2000 Kilómetros
200 0 200 400 600 Kilómetros
500 0 500 1000 Kilómetros
Número de Solicitudes
0
1 - 6
7 - 20
21 - 33
34 - 51
52 - 429
Fuente: Registro Federal de Electore
-120
-105
-90
-75
45
30

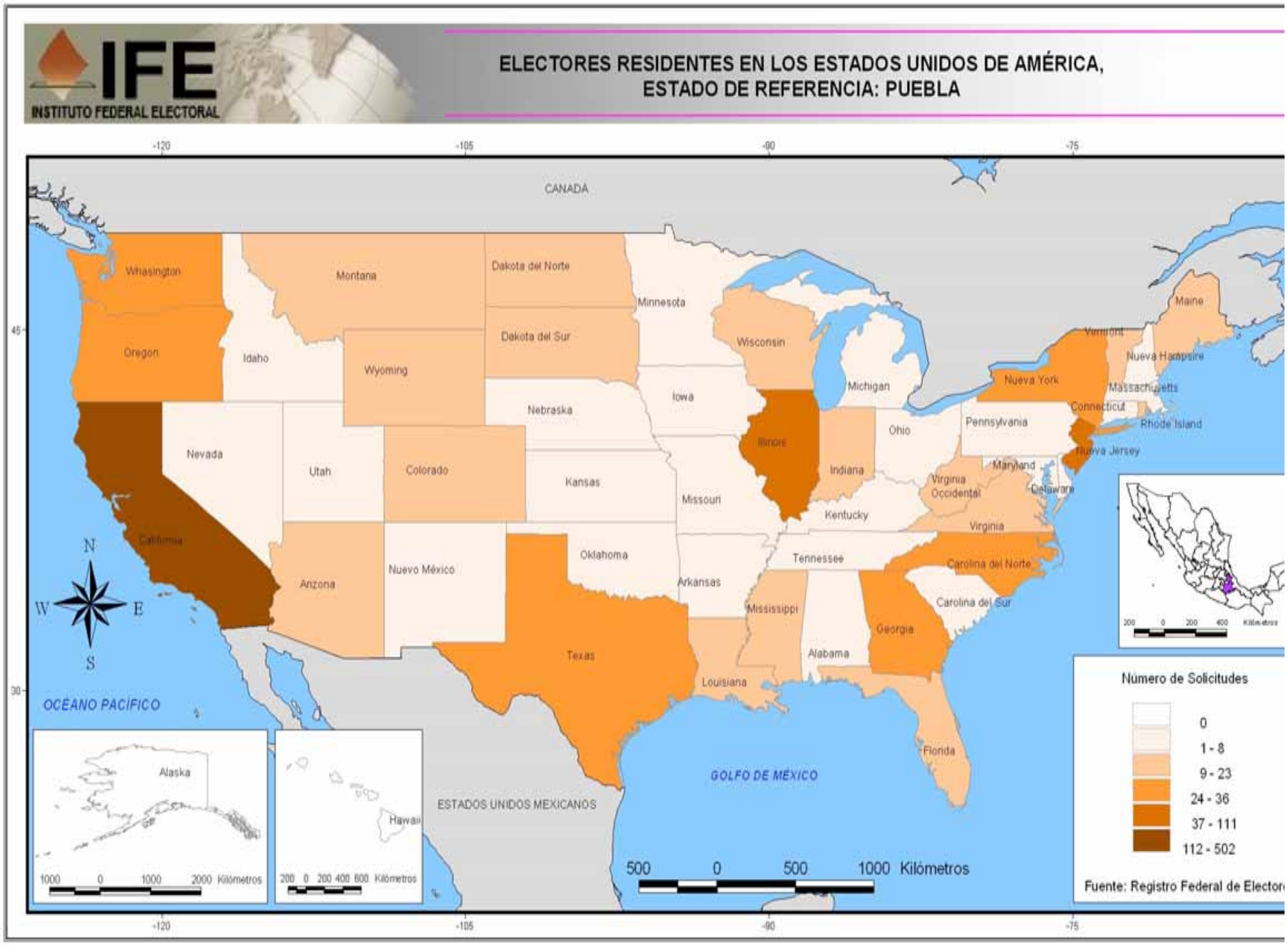
IFE
INSTITUTO FEDERAL ELECTORAL
ELECTORES RESIDENTES EN LOS ESTADOS UNIDOS DE AMÉRICA,
ESTADO DE REFERENCIA: PUEBLA
CANADÁ
Whasington
Montana
Dakota del Norte
Minnesota
Maine
Oregon
Idaho
Wyoming
Dakota del Sur
Wisconsin
Vermont
Nueva Hampsire
Michigan
Nueva York
Massachusetts
Iowa
Nebraska
Connecticut
Rhode Island
Pennsylvania
Ohio
Illinois
Nevada
Utah
Colorado
Kansas
Indiana
Nueva Jersey
Maryland
Virginia Occidental
Delaware
Missouri
Kentucky
Virginia
California
Oklahoma
Tennessee
Carolina del Norte
Nuevo México
Arizona
Arkansas
Carolina del Sur
Mississippi
Georgia
Texas
Alabama
Louisiana
Florida
OCÉANO PACÍFICO
GOLFO DE MÉXICO
ESTADOS UNIDOS MEXICANOS
Alaska
Hawaii
N
S
E
W
500 0 500 1000 Kilómetros
Número de Solicitudes
0
1 - 8
9 - 23
24 - 36
37 - 111
112 - 502
Fuente: Registro Federal de Elector

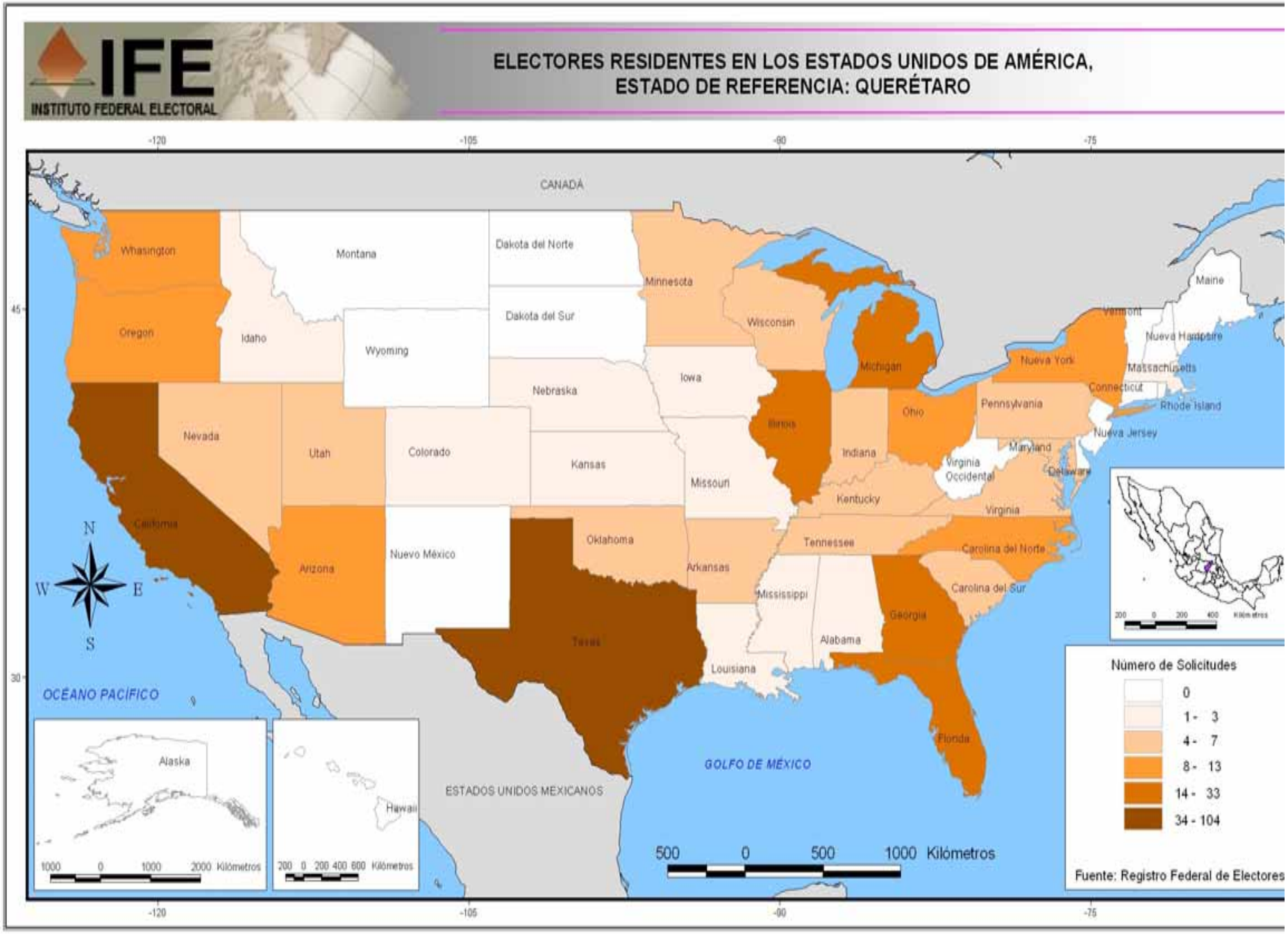
IFE
INSTITUTO FEDERAL ELECTORAL
ELECTORES RESIDENTES EN LOS ESTADOS UNIDOS DE AMÉRICA,
ESTADO DE REFERENCIA: QUERÉTARO
CANADÁ
Whasington
Oregon
Montana
Idaho
Wyoming
Dakota del Norte
Dakota del Sur
Minnesota
Wisconsin
Michigan
Nebraska
Iowa
Nevada
Utah
Colorado
Kansas
Missouri
Illinois
Indiana
Ohio
Pennsylvania
Nueva York
Vermont
Maine
Nueva Hampshire
Massachusetts
Connecticut
Rhode Island
Nueva Jersey
Maryland
Delaware
Virginia Occidental
Kentucky
Virginia
California
Arizona
Nuevo México
Oklahoma
Arkansas
Tennessee
Carolina del Norte
Carolina del Sur
Mississippi
Georgia
Alabama
Texas
Louisiana
Florida
OCÉANO PACÍFICO
GOLFO DE MÉXICO
ESTADOS UNIDOS MEXICANOS
Alaska
Hawaii
N
S
E
W
500 0 500 1000 Kilómetros
Número de Solicitudes
0
1 - 3
4 - 7
8 - 13
14 - 33
34 - 104
Fuente: Registro Federal de Electores

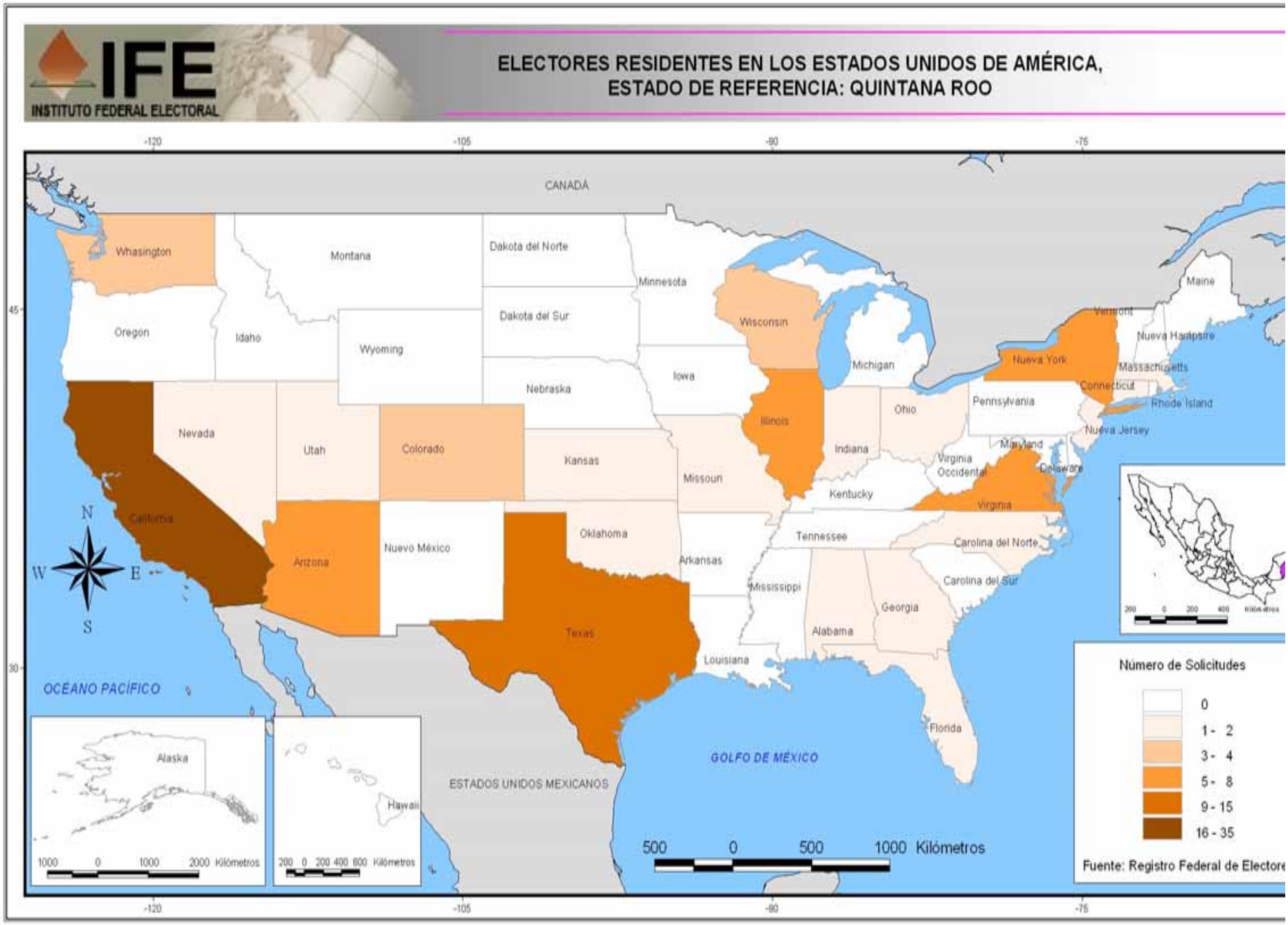
IFE
INSTITUTO FEDERAL ELECTORAL
ELECTORES RESIDENTES EN LOS ESTADOS UNIDOS DE AMÉRICA,
ESTADO DE REFERENCIA: QUINTANA ROO
CANADÁ
Whasington
Montana
Dakota del Norte
Minnesota
Maine
Oregon
Idaho
Wyoming
Dakota del Sur
Wisconsin
Vermont
Nueva Hampshire
Michigan
Nueva York
Massachusetts
Nebraska
Iowa
Connecticut
Rhode Island
Pennsylvania
Ohio
Illinois
Nevada
Utah
Colorado
Kansas
Indiana
Nueva Jersey
Maryland
Virginia Occidental
Delaware
Missouri
Kentucky
Virginia
California
Oklahoma
Tennessee
Carolina del Norte
Arizona
Nuevo México
Arkansas
Carolina del Sur
Mississippi
Georgia
Texas
Alabama
Louisiana
Florida
OCÉANO PACÍFICO
GOLFO DE MÉXICO
ESTADOS UNIDOS MEXICANOS
Alaska
Hawaii
N
W
E
S
500 0 500 1000 Kilómetros
1000 0 1000 2000 Kilómetros
200 0 200 400 800 Kilómetros
Número de Solicitudes
0
1 - 2
3 - 4
5 - 8
9 - 15
16 - 35
Fuente: Registro Federal de Electore

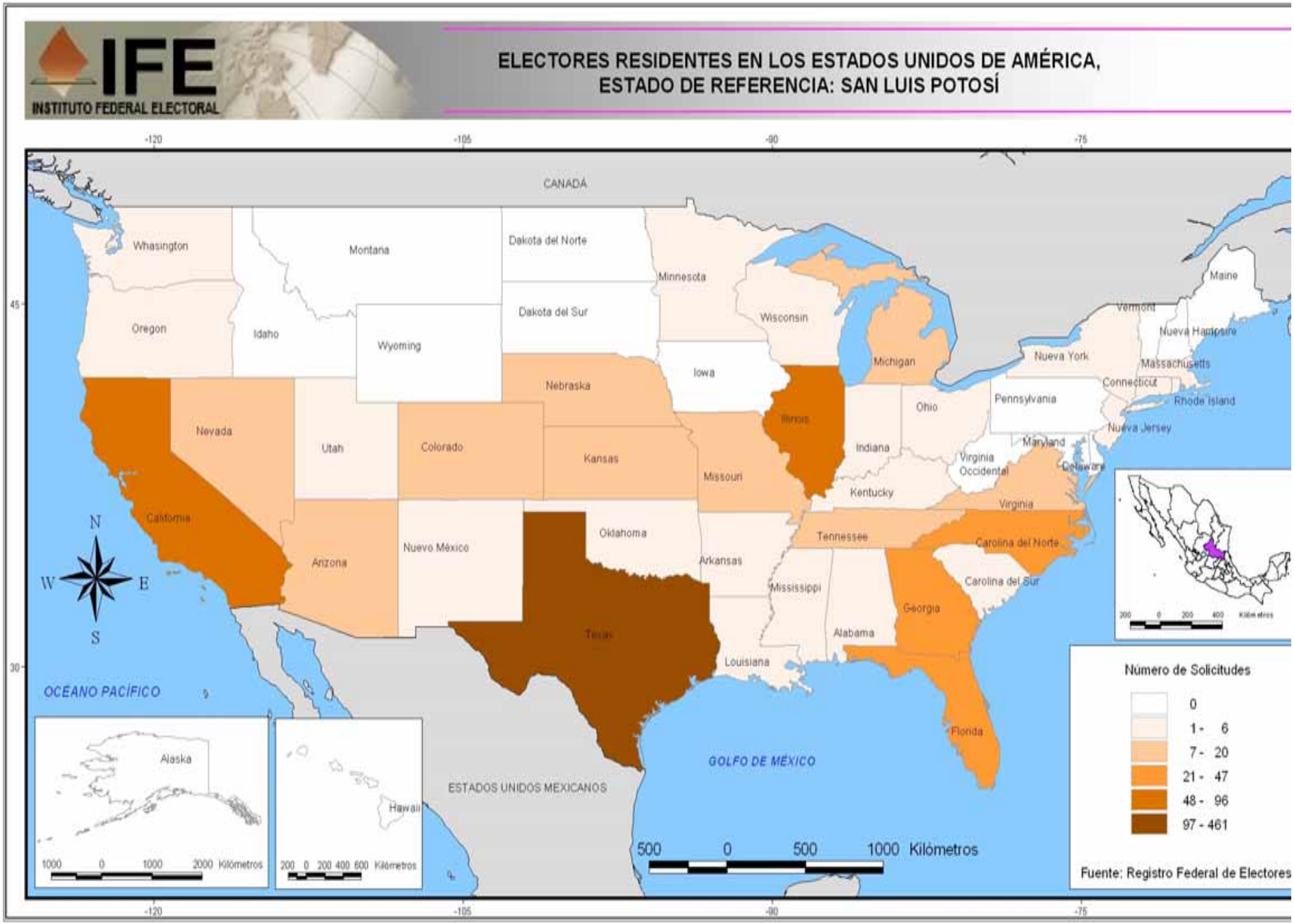
IFE
INSTITUTO FEDERAL ELECTORAL
ELECTORES RESIDENTES EN LOS ESTADOS UNIDOS DE AMÉRICA,
ESTADO DE REFERENCIA: SAN LUIS POTOSÍ
CANADÁ
Whasington
Montana
Dakota del Norte
Minnesota
Maine
Oregon
Idaho
Wyoming
Dakota del Sur
Wisconsin
Vermont
Nueva Hampshire
Michigan
Nueva York
Massachusetts
Nebraska
Iowa
Connecticut
Pennsylvania
Rhode Island
Ohio
Nevada
Utah
Colorado
Kansas
Illinois
Indiana
Nueva Jersey
Maryland
Virginia Occidental
Delaware
Missouri
Kentucky
Virginia
California
Oklahoma
Tennessee
Carolina del Norte
Arizona
Nuevo México
Arkansas
Carolina del Sur
Mississippi
Georgia
Texas
Alabama
Louisiana
Florida
N
W
E
S
OCEANO PACÍFICO
GOLFO DE MÉXICO
ESTADOS UNIDOS MEXICANOS
Alaska
1000 0 1000 2000 Kilómetros
Hawaii
200 0 200 400 600 Kilómetros
500 0 500 1000 Kilómetros
Número de Solicitudes
0
1 - 6
7 - 20
21 - 47
48 - 96
97 - 461
Fuente: Registro Federal de Electores
-120
-105
-90
-75
45
30

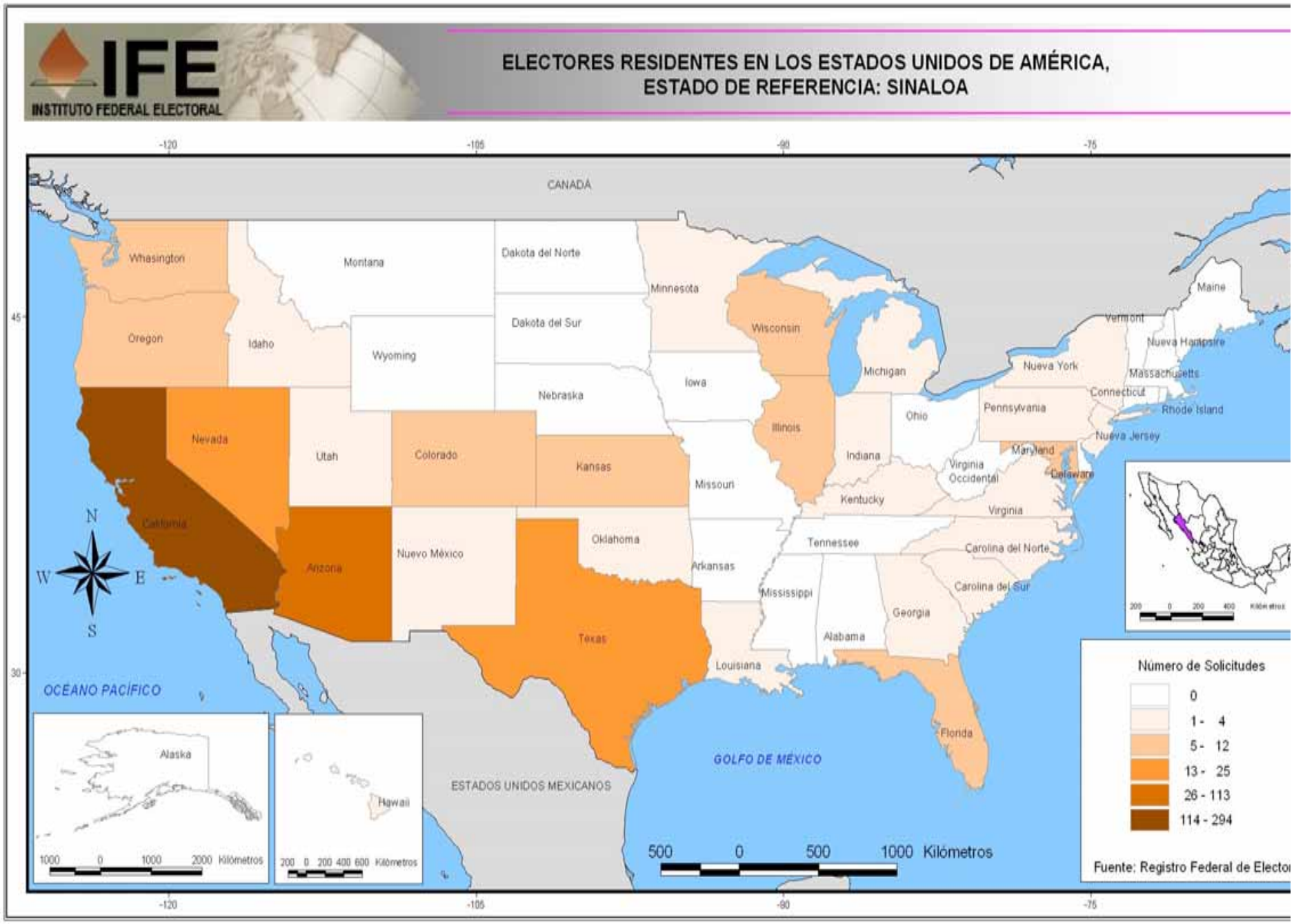
IFE
INSTITUTO FEDERAL ELECTORAL
ELECTORES RESIDENTES EN LOS ESTADOS UNIDOS DE AMÉRICA,
ESTADO DE REFERENCIA: SINALOA
CANADÁ
Whasington
Montana
Dakota del Norte
Minnesota
Maine
Oregon
Idaho
Wyoming
Dakota del Sur
Wisconsin
Vermont
Nueva Hampshire
Michigan
Nueva York
Massachusetts
Nebraska
Iowa
Connecticut
Rhode Island
Pennsylvania
Ohio
Illinois
Nueva Jersey
Nevada
Utah
Colorado
Kansas
Indiana
Maryland
Virginia Occidental
Delaware
Missouri
Kentucky
Virginia
California
Oklahoma
Tennessee
Carolina del Norte
Nuevo México
Arizona
Arkansas
Carolina del Sur
Mississippi
Georgia
Texas
Alabama
Louisiana
Florida
OCÉANO PACÍFICO
GOLFO DE MÉXICO
ESTADOS UNIDOS MEXICANOS
Alaska
Hawaii
N
W
E
S
500 0 500 1000 Kilómetros
Número de Solicitudes
0
1 - 4
5 - 12
13 - 25
26 - 113
114 - 294
Fuente: Registro Federal de Electo

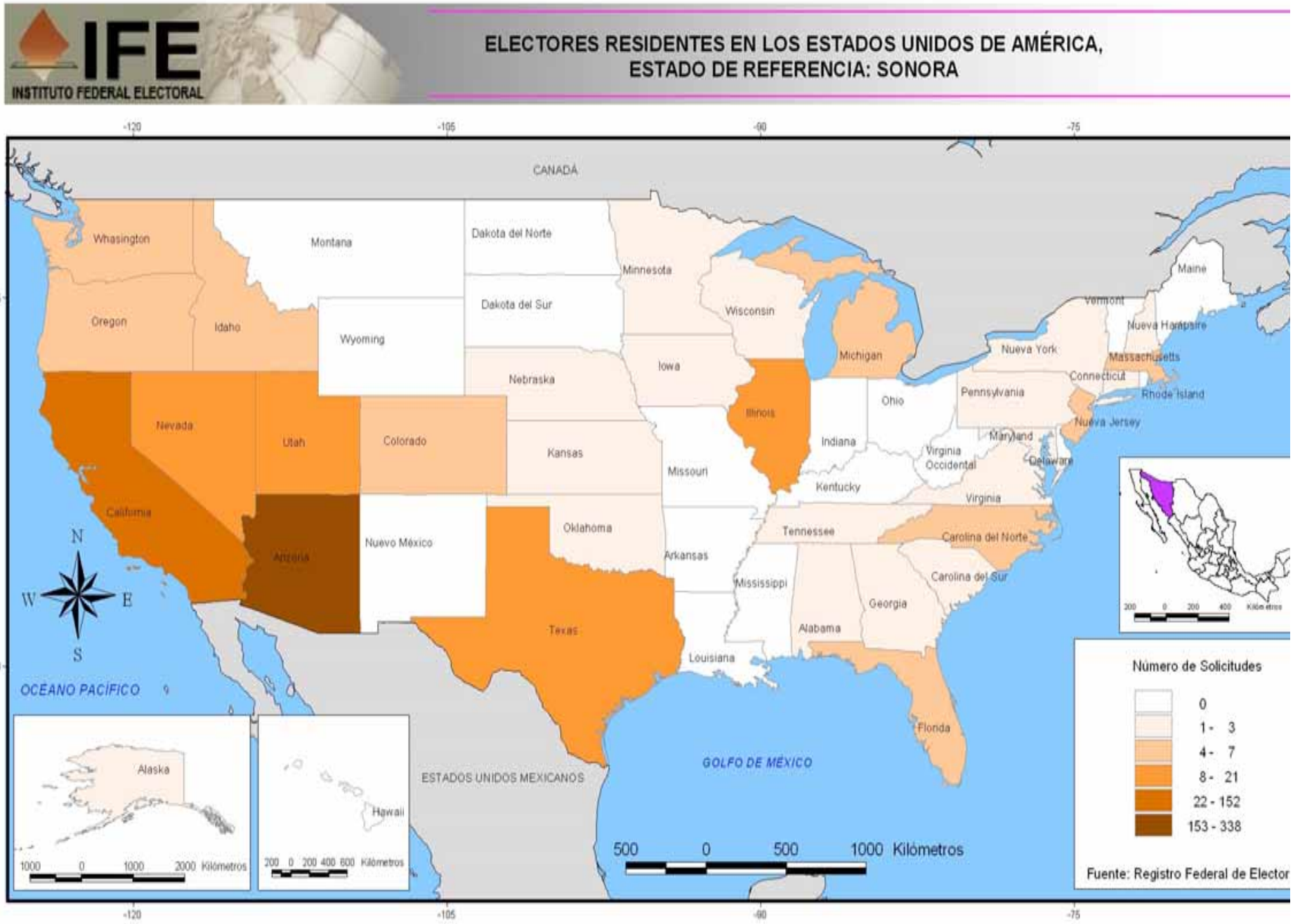
IFE
INSTITUTO FEDERAL ELECTORAL
ELECTORES RESIDENTES EN LOS ESTADOS UNIDOS DE AMÉRICA,
ESTADO DE REFERENCIA: SONORA
CANADÁ
Whasington
Oregon
Idaho
Montana
Wyoming
Dakota del Norte
Dakota del Sur
Nebraska
Minnesota
Wisconsin
Iowa
Michigan
Illinois
Nevada
Utah
Colorado
Kansas
Missouri
Indiana
Ohio
Pennsylvania
Nueva York
Vermont
Maine
Nueva Hampshire
Massachusetts
Connecticut
Rhode Island
Nueva Jersey
Maryland
Delaware
Virginia Occidental
Kentucky
Virginia
Carolina del Norte
Carolina del Sur
Tennessee
Georgia
Alabama
Mississippi
Arkansas
Louisiana
Florida
Texas
Oklahoma
Nuevo México
Arizona
California
N
W
E
S
OCÉANO PACÍFICO
GOLFO DE MÉXICO
ESTADOS UNIDOS MEXICANOS
Alaska
Hawaii
1000 0 1000 2000 Kilómetros
200 0 200 400 600 Kilómetros
500 0 500 1000 Kilómetros
Número de Solicitudes
0
1 - 3
4 - 7
8 - 21
22 - 152
153 - 338
Fuente: Registro Federal de Elector

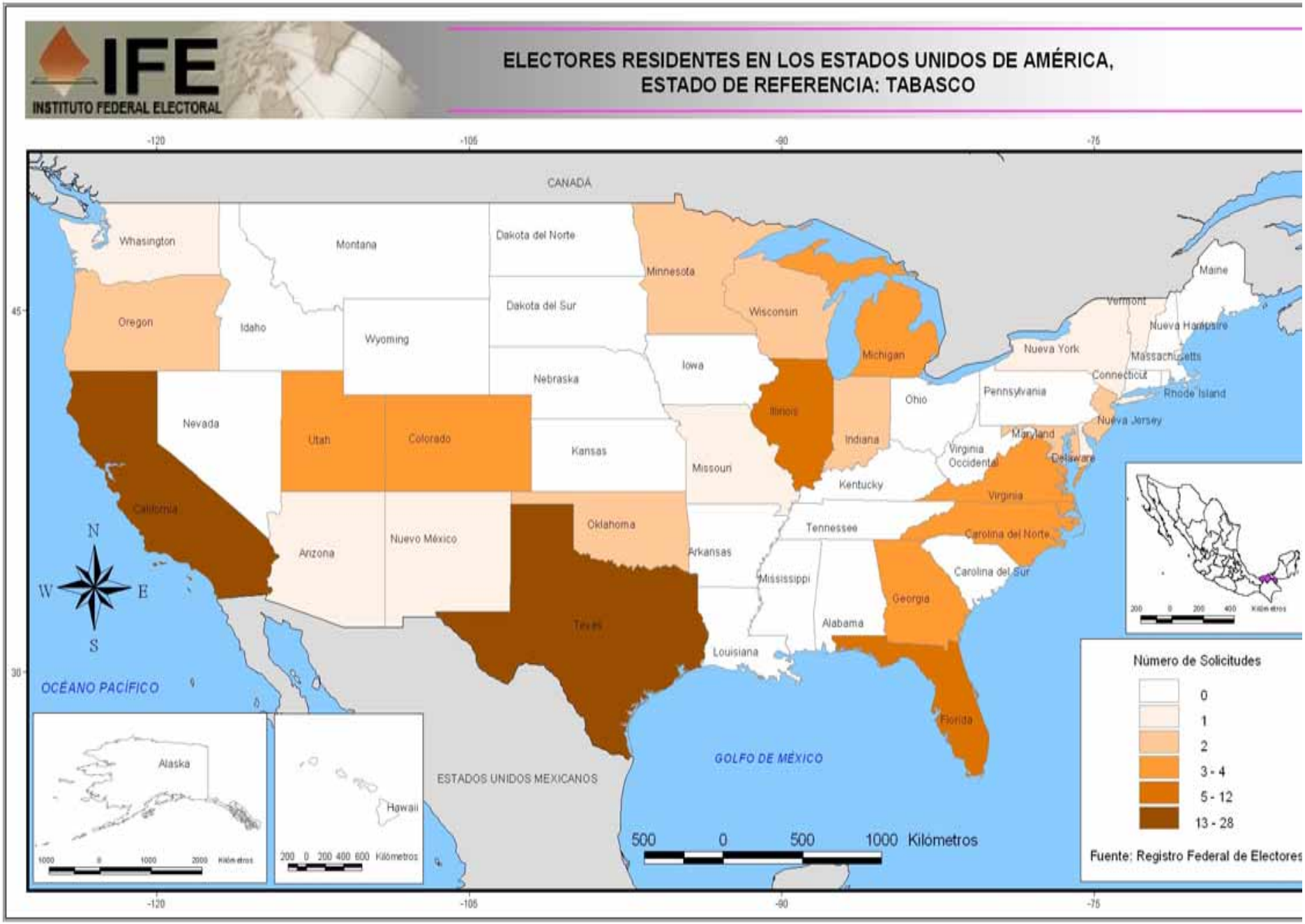
IFE
INSTITUTO FEDERAL ELECTORAL
ELECTORES RESIDENTES EN LOS ESTADOS UNIDOS DE AMÉRICA,
ESTADO DE REFERENCIA: TABASCO
CANADÁ
Whasington
Montana
Dakota del Norte
Minnesota
Maine
Oregon
Idaho
Wyoming
Dakota del Sur
Wisconsin
Vermont
Nueva Hampshire
Michigan
Nueva York
Massachusetts
Nebraska
Iowa
Connecticut
Rhode Island
Ohio
Pennsylvania
Nevada
Utah
Colorado
Kansas
Illinois
Indiana
Nueva Jersey
Maryland
Missouri
Virginia Occidental
Delaware
Kentucky
California
Virginia
Oklahoma
Tennessee
Carolina del Norte
Arizona
Nuevo México
Arkansas
Mississippi
Carolina del Sur
Georgia
Texas
Alabama
Louisiana
Florida
OCÉANO PACÍFICO
GOLFO DE MÉXICO
ESTADOS UNIDOS MEXICANOS
Alaska
Hawaii
500 0 500 1000 Kilómetros
Número de Solicitudes
0
1
2
3 - 4
5 - 12
13 - 28
Fuente: Registro Federal de Electores

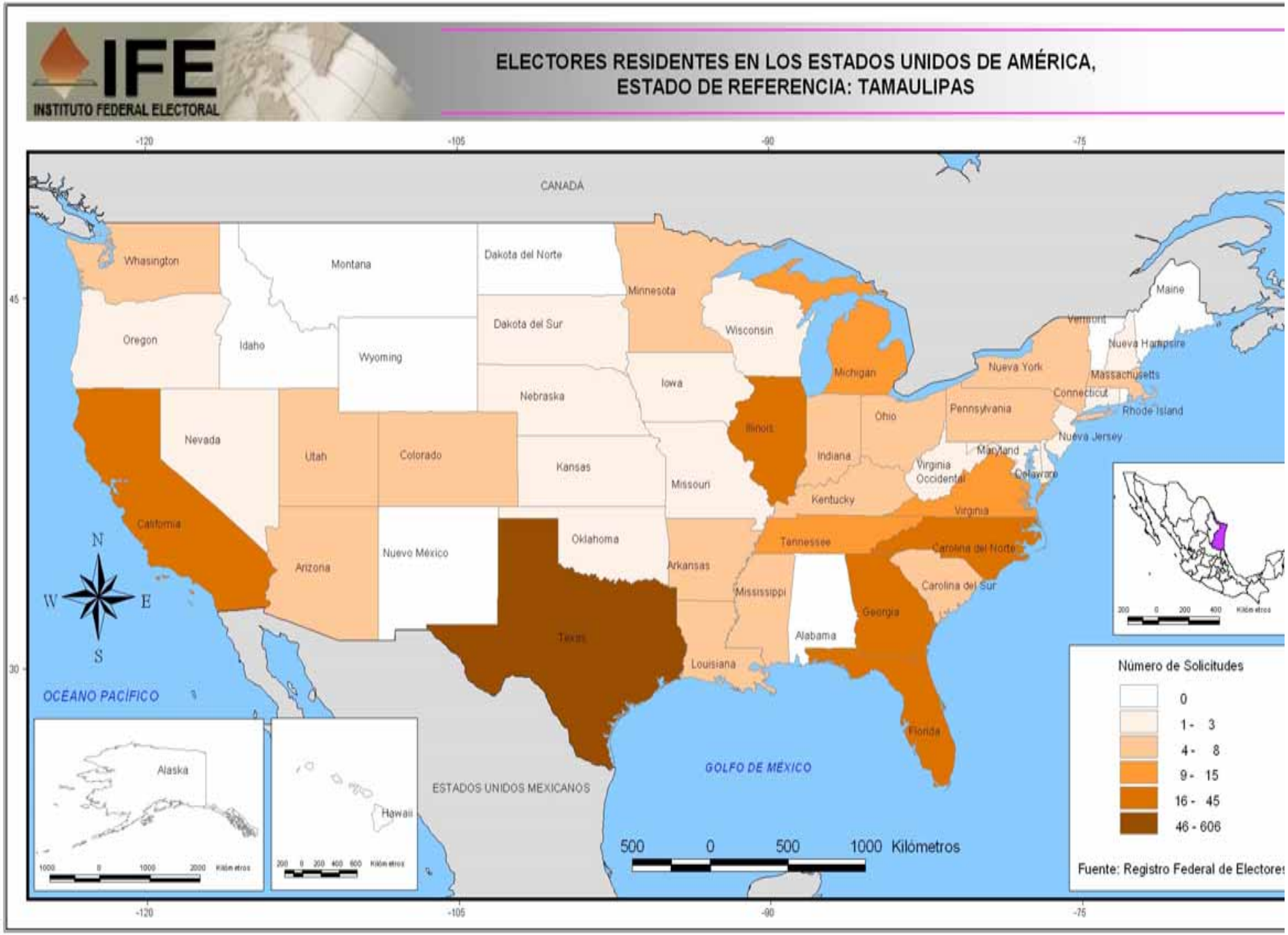
IFE
INSTITUTO FEDERAL ELECTORAL
ELECTORES RESIDENTES EN LOS ESTADOS UNIDOS DE AMÉRICA,
ESTADO DE REFERENCIA: TAMAULIPAS
CANADÁ
Whasington
Montana
Dakota del Norte
Minnesota
Maine
Oregon
Idaho
Wyoming
Dakota del Sur
Wisconsin
Vermont
Nueva Hampshire
Michigan
Nueva York
Massachusetts
Nebraska
Iowa
Connecticut
Rhode Island
Ohio
Pennsylvania
Nevada
Utah
Colorado
Illinois
Nueva Jersey
Indiana
Maryland
Kansas
Virginia Occidental
Delaware
Missouri
Kentucky
California
Virginia
Oklahoma
Tennessee
Arizona
Nuevo México
Arkansas
Carolina del Norte
Carolina del Sur
Mississippi
Georgia
Texas
Alabama
Louisiana
Florida
OCÉANO PACÍFICO
GOLFO DE MÉXICO
ESTADOS UNIDOS MEXICANOS
Alaska
Hawaii
500 0 500 1000 Kilómetros
Número de Solicitudes
0
1 - 3
4 - 8
9 - 15
16 - 45
46 - 606
Fuente: Registro Federal de Electores

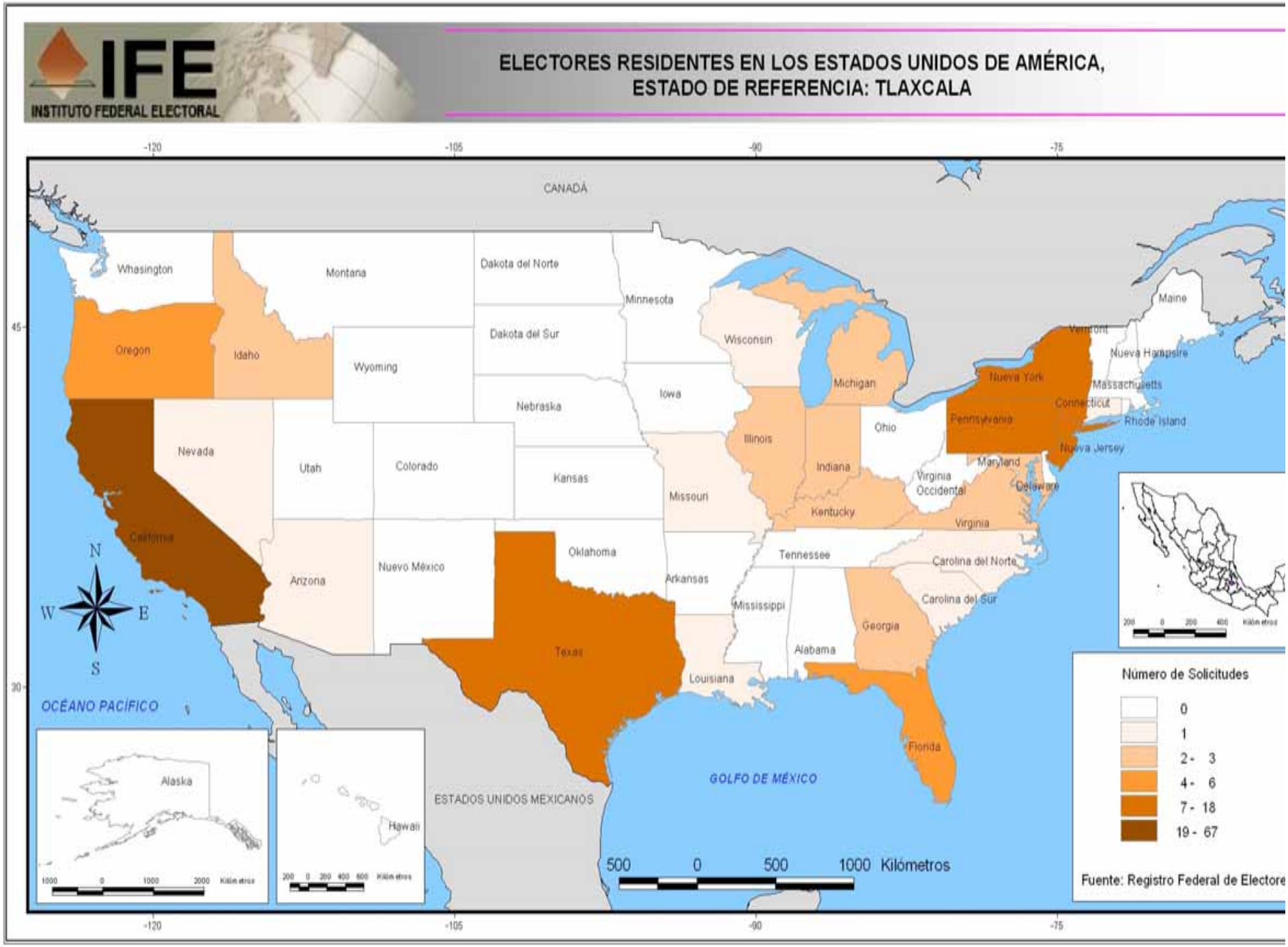
IFE
INSTITUTO FEDERAL ELECTORAL
ELECTORES RESIDENTES EN LOS ESTADOS UNIDOS DE AMÉRICA,
ESTADO DE REFERENCIA: TLAXCALA
CANADÁ
Whasington
Montana
Dakota del Norte
Minnesota
Maine
Oregon
Idaho
Wyoming
Dakota del Sur
Wisconsin
Vermont
Nueva Hampshire
Michigan
Nueva York
Massachusetts
Iowa
Nebraska
Connecticut
Pennsylvania
Rhode Island
Ohio
Illinois
Nevada
Utah
Colorado
Kansas
Nueva Jersey
Indiana
Maryland
Missouri
Virginia Occidental
Delaware
Kentucky
Virginia
California
Oklahoma
Tennessee
Carolina del Norte
Arizona
Nuevo México
Arkansas
Carolina del Sur
Mississippi
Georgia
Texas
Alabama
Louisiana
Florida
OCÉANO PACÍFICO
GOLFO DE MÉXICO
ESTADOS UNIDOS MEXICANOS
Alaska
Hawaii
500 0 500 1000 Kilómetros
Número de Solicitudes
0
1
2 - 3
4 - 6
7 - 18
19 - 67
Fuente: Registro Federal de Electore

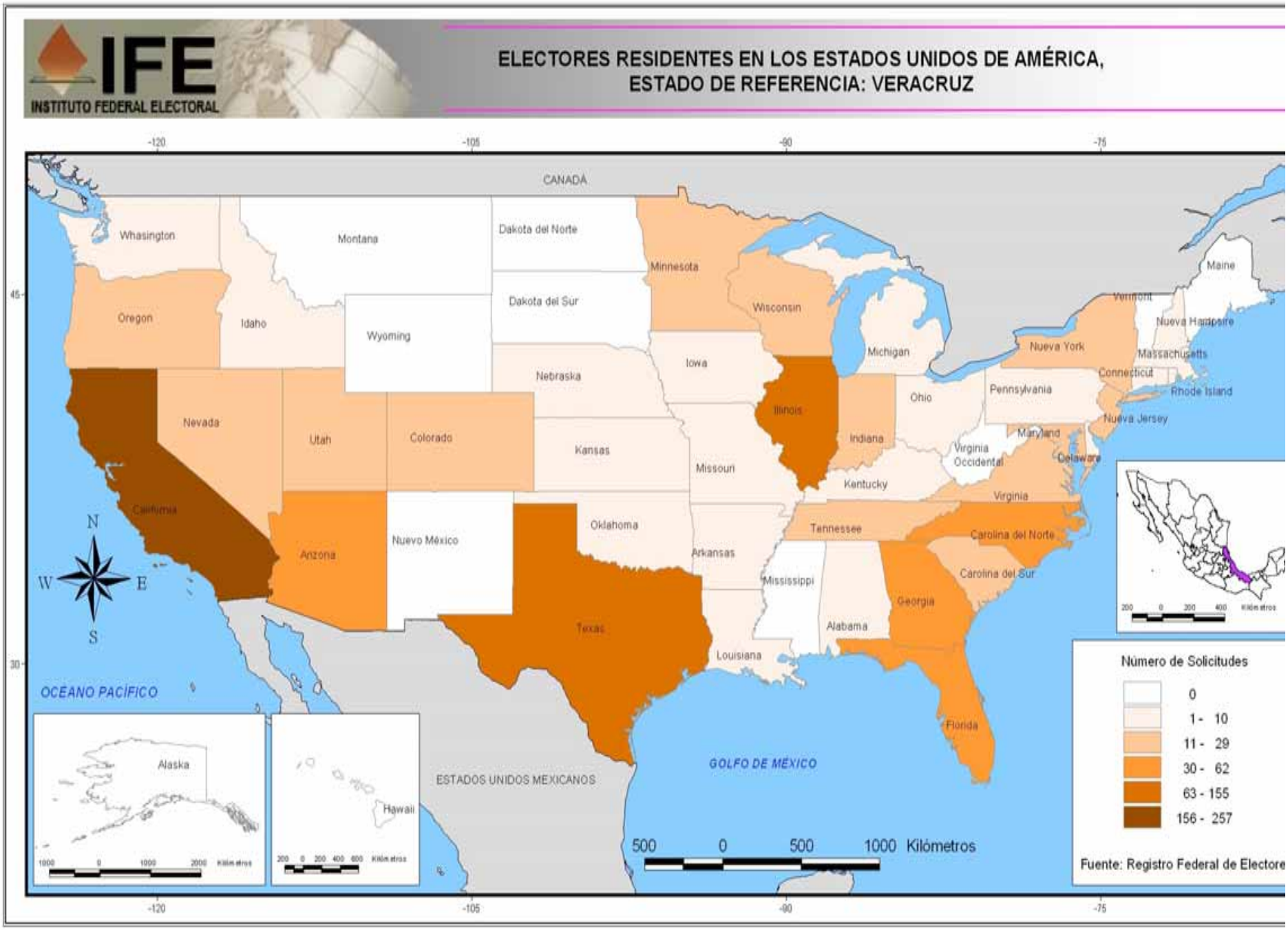
IFE
INSTITUTO FEDERAL ELECTORAL
ELECTORES RESIDENTES EN LOS ESTADOS UNIDOS DE AMÉRICA,
ESTADO DE REFERENCIA: VERACRUZ
CANADÁ
Whasington
Montana
Dakota del Norte
Minnesota
Maine
Oregon
Idaho
Wyoming
Dakota del Sur
Wisconsin
Vermont
Nueva Hampshire
Michigan
Nueva York
Massachusetts
Nebraska
Iowa
Connecticut
Rhode Island
Ohio
Pennsylvania
Nevada
Utah
Colorado
Kansas
Illinois
Indiana
Nueva Jersey
Maryland
Virginia Occidental
Delaware
Missouri
Kentucky
Virginia
California
Oklahoma
Tennessee
Carolina del Norte
Arizona
Nuevo México
Arkansas
Carolina del Sur
Mississippi
Georgia
Texas
Alabama
Louisiana
Florida
OCÉANO PACÍFICO
GOLFO DE MÉXICO
ESTADOS UNIDOS MEXICANOS
Alaska
Hawaii
N
W
E
S
500 0 500 1000 Kilómetros
Número de Solicitudes
0
1 - 10
11 - 29
30 - 62
63 - 155
156 - 257
Fuente: Registro Federal de Electore

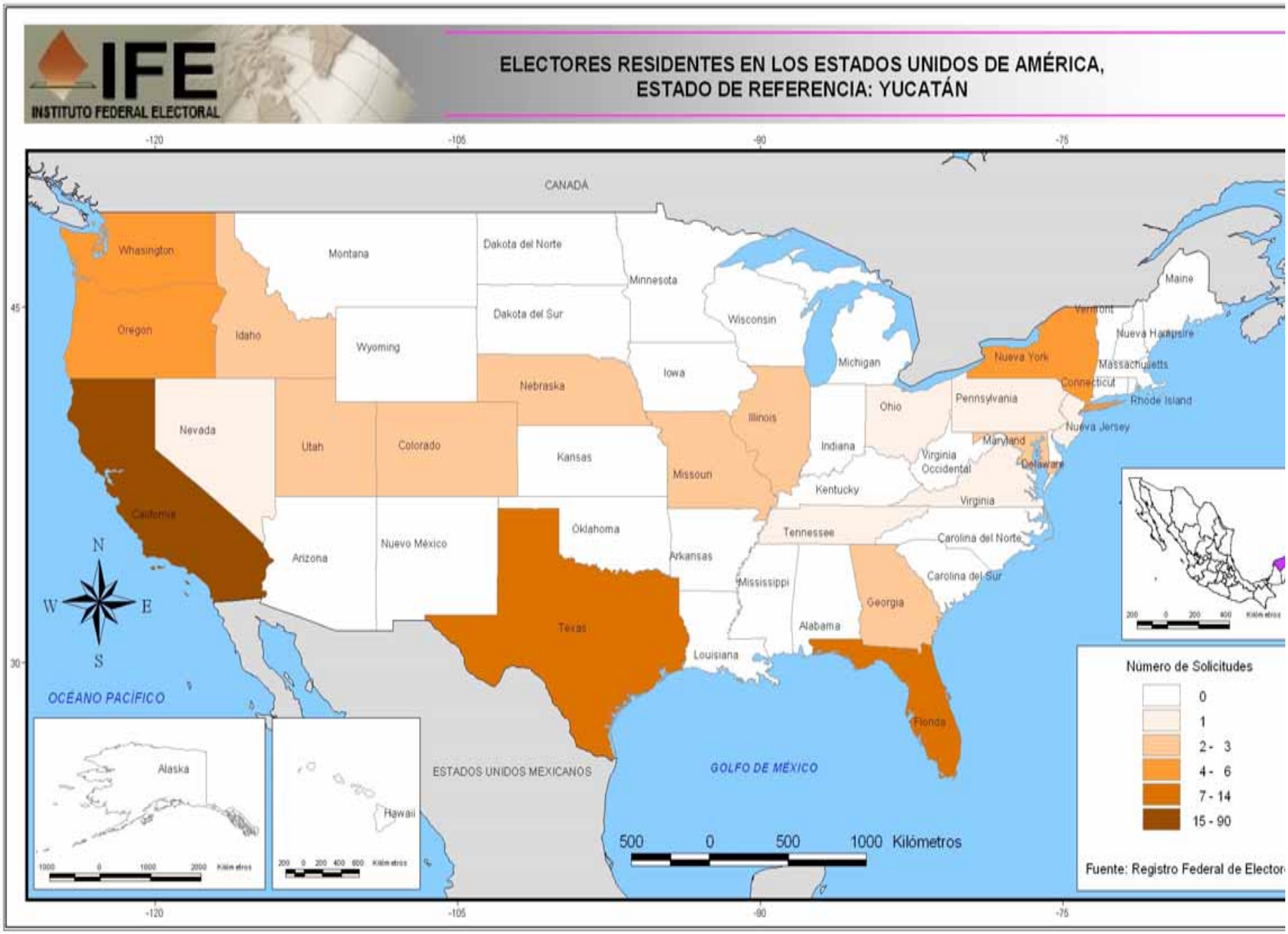
IFE
INSTITUTO FEDERAL ELECTORAL
ELECTORES RESIDENTES EN LOS ESTADOS UNIDOS DE AMÉRICA,
ESTADO DE REFERENCIA: YUCATÁN
CANADÁ
Whasington
Oregon
Idaho
Montana
Wyoming
Dakota del Norte
Dakota del Sur
Minnesota
Wisconsin
Michigan
Iowa
Nebraska
Nevada
Utah
Colorado
Kansas
Missouri
Illinois
Indiana
Ohio
Pennsylvania
Nueva York
Vermont
Maine
Nueva Hampshire
Massachusetts
Connecticut
Rhode Island
Nueva Jersey
Maryland
Delaware
Virginia Occidental
Virginia
Kentucky
Tennessee
Carolina del Norte
Carolina del Sur
California
Arizona
Nuevo México
Oklahoma
Arkansas
Mississippi
Alabama
Georgia
Texas
Louisiana
Florida
N
W
E
S
OCÉANO PACÍFICO
GOLFO DE MÉXICO
ESTADOS UNIDOS MEXICANOS
Alaska
Hawaii
500 0 500 1000 Kilómetros
Número de Solicitudes
0
1
2 - 3
4 - 6
7 - 14
15 - 90
Fuente: Registro Federal de Elector

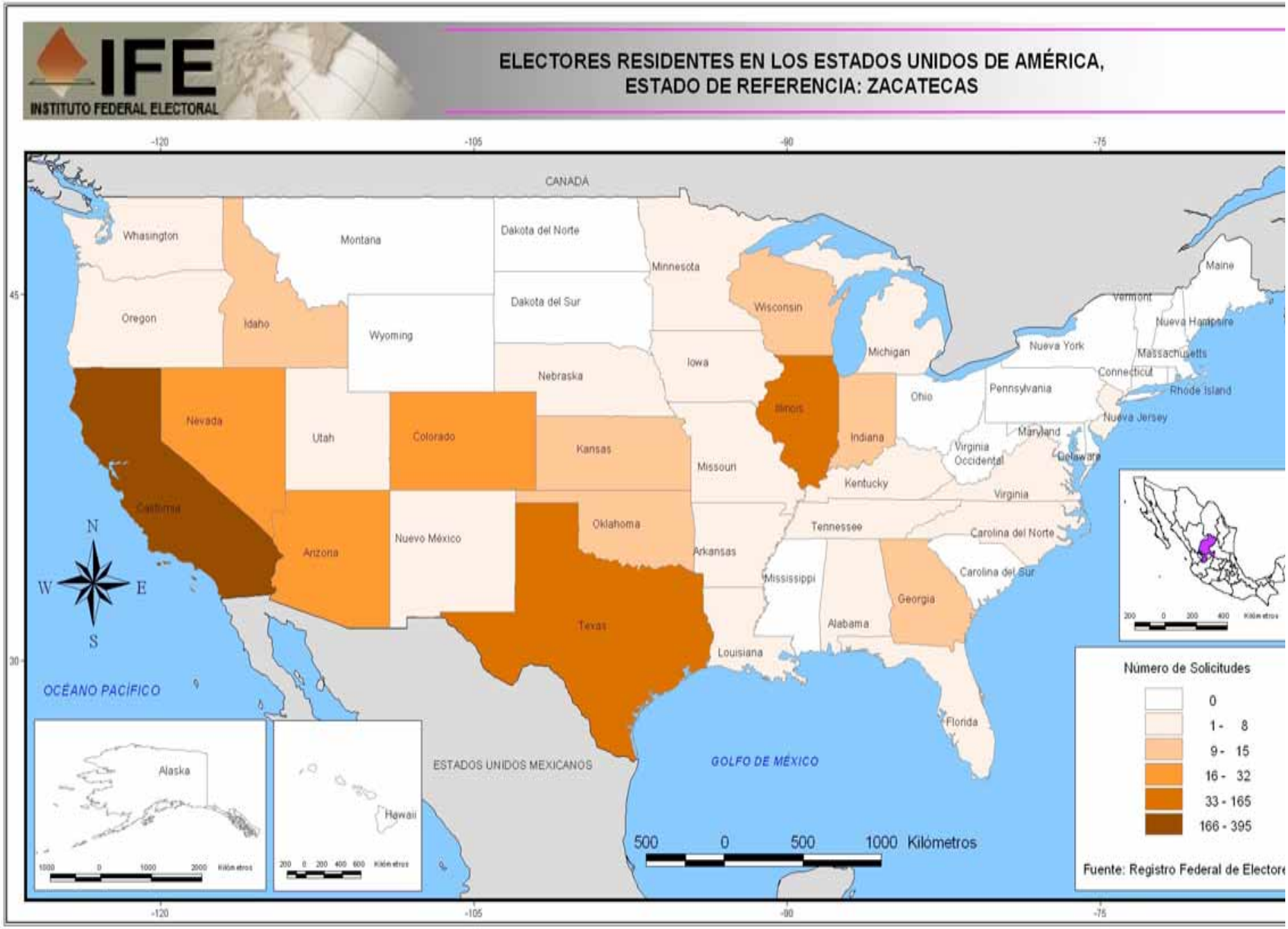
IFE
INSTITUTO FEDERAL ELECTORAL
ELECTORES RESIDENTES EN LOS ESTADOS UNIDOS DE AMÉRICA,
ESTADO DE REFERENCIA: ZACATECAS
CANADÁ
Whasington
Montana
Dakota del Norte
Minnesota
Maine
Oregon
Idaho
Wyoming
Dakota del Sur
Wisconsin
Vermont
Nueva Hampshire
Michigan
Nueva York
Massachusetts
Nebraska
Iowa
Connecticut
Rhode Island
Ohio
Pennsylvania
Nevada
Utah
Colorado
Kansas
Illinois
Indiana
Nueva Jersey
Maryland
Virginia Occidental
Delaware
Missouri
Kentucky
Virginia
California
Oklahoma
Tennessee
Carolina del Norte
Arizona
Nuevo México
Arkansas
Carolina del Sur
Mississippi
Georgia
Texas
Alabama
Louisiana
Florida
N
W
E
S
OCÉANO PACÍFICO
ESTADOS UNIDOS MEXICANOS
GOLFO DE MÉXICO
Alaska
Hawaii
500 0 500 1000 Kilómetros
Número de Solicitudes
0
1 - 8
9 - 15
16 - 32
33 - 165
166 - 395
Fuente: Registro Federal de Electore

ELECTORES RESIDENTES EN LOS ESTADOS UNIDOS DE AMÉRICA, POR CONDADO E ÍNDICE DE RESPUESTA

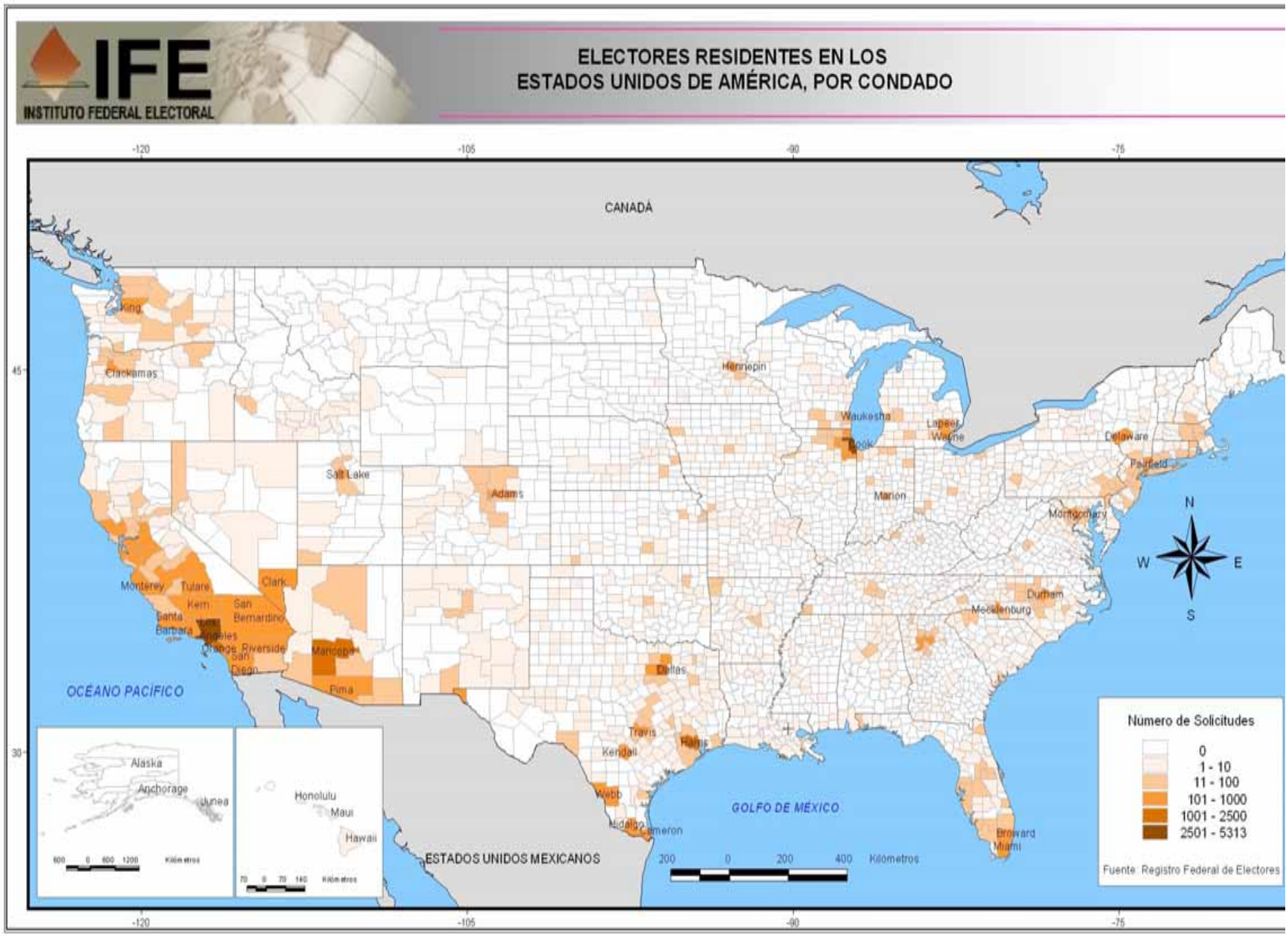
IFE
INSTITUTO FEDERAL ELECTORAL
ELECTORES RESIDENTES EN LOS
ESTADOS UNIDOS DE AMÉRICA, POR CONDADO
CANADÁ
OCÉANO PACÍFICO
GOLFO DE MÉXICO
ESTADOS UNIDOS MEXICANOS
King
Clackamas
Salt Lake
Adams
Hennepin
Waukesha
Lapeer
Wayne
Cook
Delaware
Fairfield
Marion
Montgomery
Monterey
Tulare
Kern
Clark
San Bernardino
Santa Barbara
Los Angeles
Orange
Riverside
San Diego
Maricopa
Pima
Dallas
Travis
Harris
Kendall
Webb
Hidalgo
Cameron
Durham
Mecklenburg
Broward
Miami
Alaska
Anchorage
Juneau
Honolulu
Maui
Hawaii
Kilómetros
200 0 200 400 Kilometros
N
S
W
E
Número de Solicitudes
0
1 - 10
11 - 100
101 - 1000
1001 - 2500
2501 - 5313
Fuente: Registro Federal de Electores
-120
-105
-90
-75
45
30

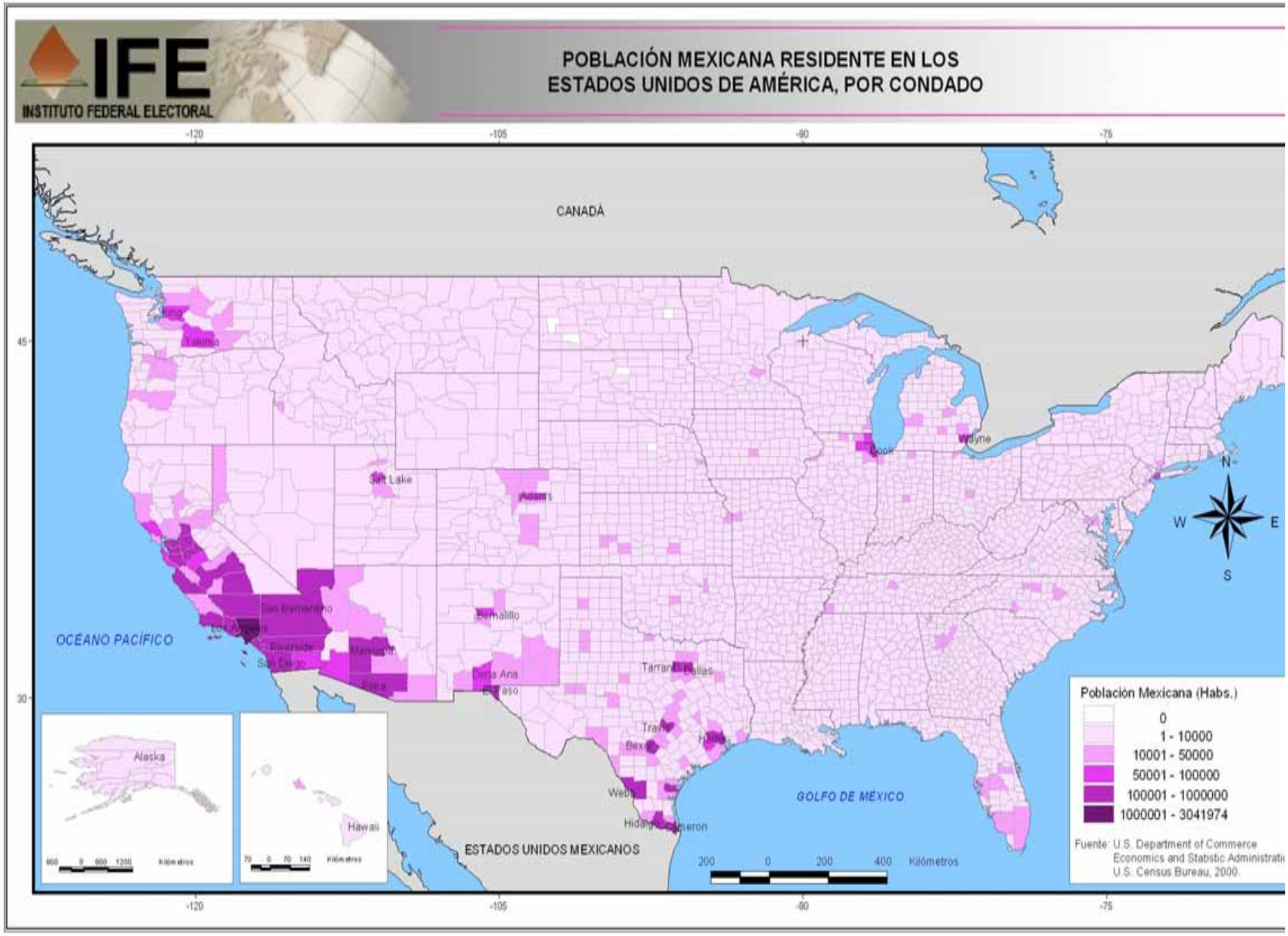
IFE
INSTITUTO FEDERAL ELECTORAL
POBLACIÓN MEXICANA RESIDENTE EN LOS
ESTADOS UNIDOS DE AMÉRICA, POR CONDADO
CANADÁ
OCÉANO PACÍFICO
GOLFO DE MÉXICO
ESTADOS UNIDOS MEXICANOS
Salt Lake
Adams
Bernalillo
Santa Ana
El Paso
Maricopa
Pima
San Bernardino
Los Angeles
Riverside
San Diego
Tarrant
Dallas
Travis
Bexar
Webb
Hidalgo
Cameron
Cook
Wayne
Alaska
Hawaii
Población Mexicana (Habs.)
0
1 - 10000
10001 - 50000
50001 - 100000
100001 - 1000000
1000001 - 3041974
Fuente: U.S. Department of Commerce
Economics and Statistic Administratio
U.S. Census Bureau, 2000.
Kilómetros
N
S
W
E

IFE
INSTITUTO FEDERAL ELECTORAL

ÍNDICE DE RESPUESTA DE ELECTORES RESIDENTES EN LOS ESTADOS UNIDOS DE AMÉRICA , POR CONDADO

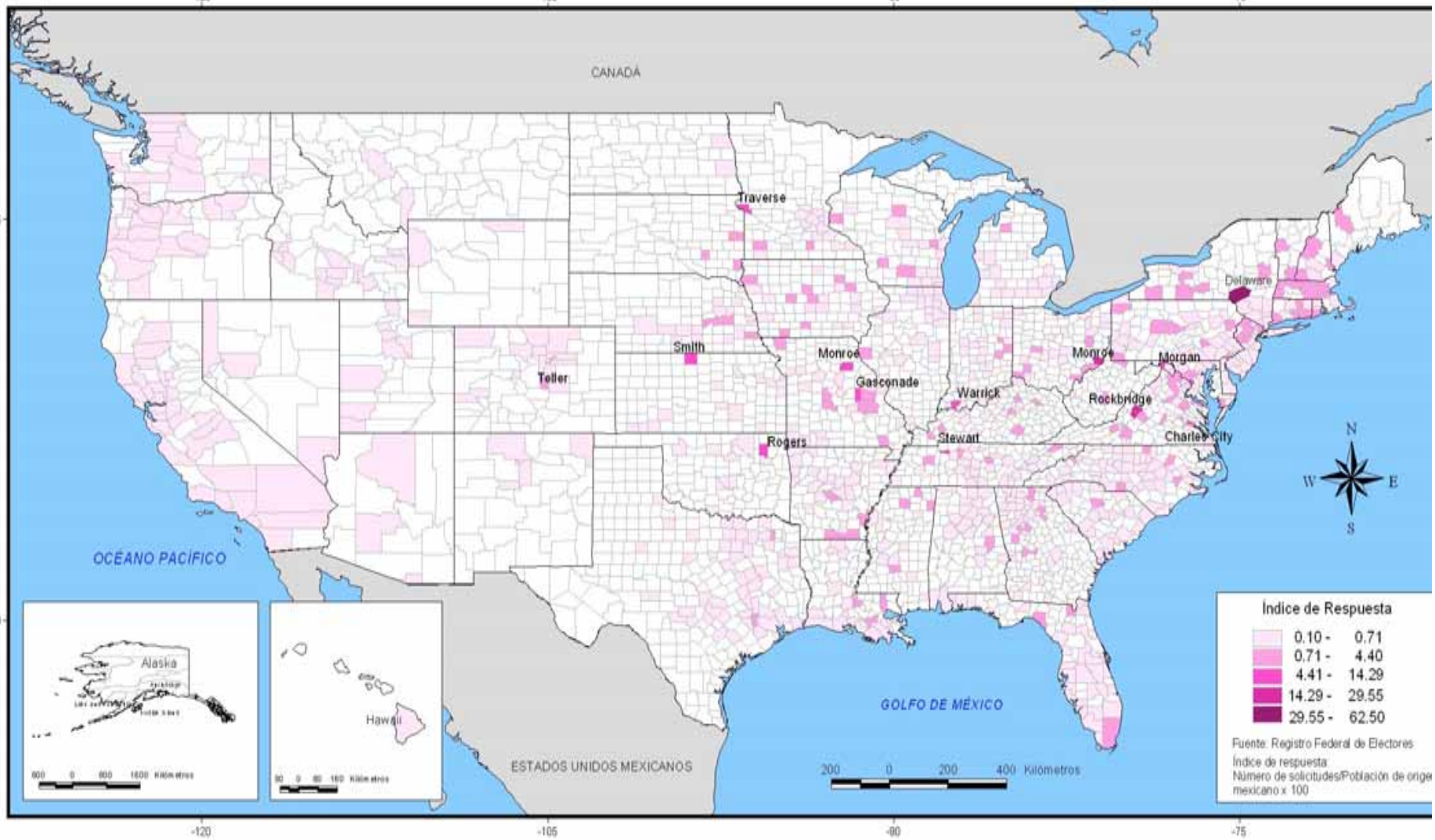

AGRUPACIONES DE MEXICANOS EN LAS CIUDADES DE LOS ESTADOS UNIDOS DE AMÉRICA

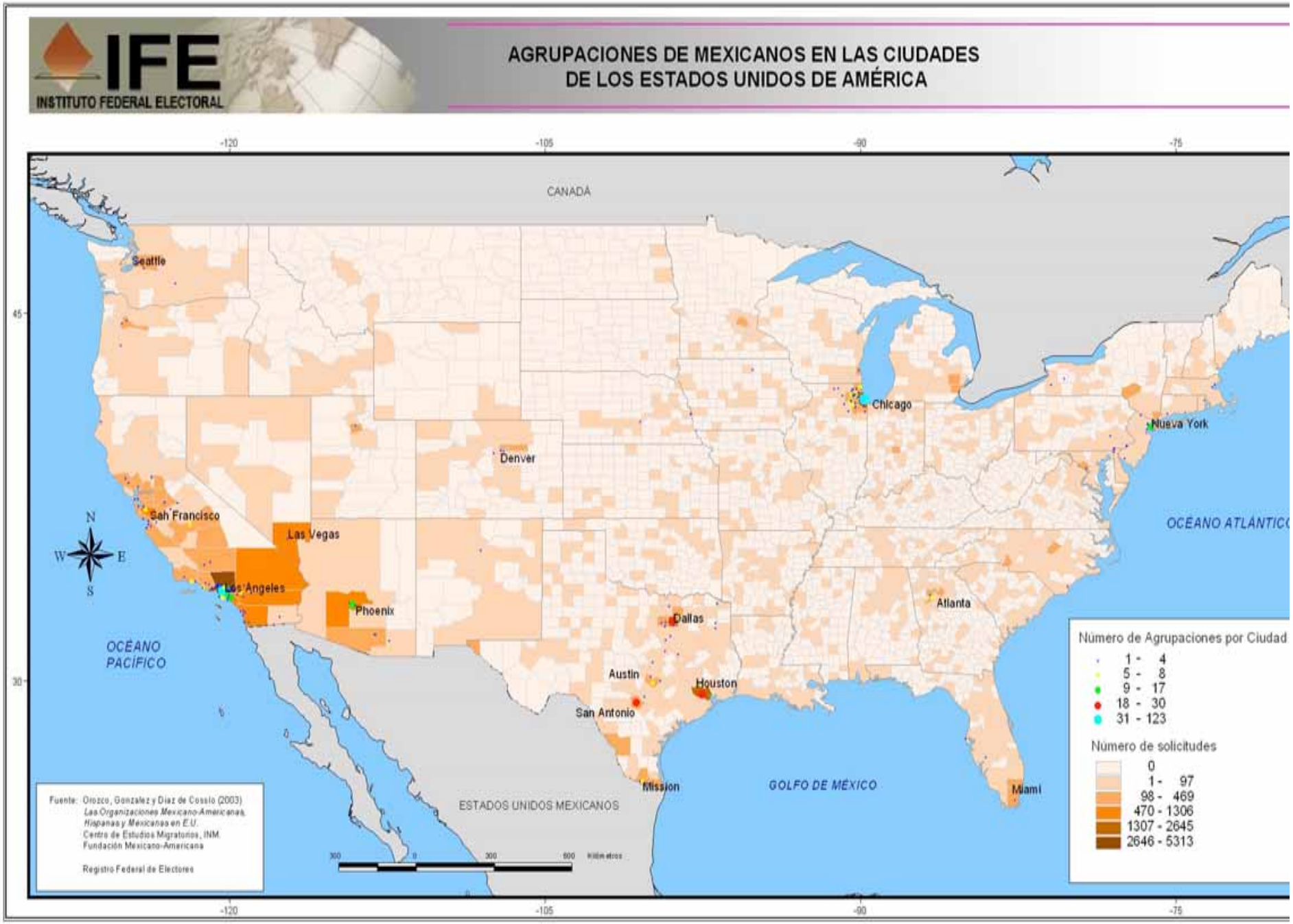
IFE
INSTITUTO FEDERAL ELECTORAL
AGRUPACIONES DE MEXICANOS EN LAS CIUDADES
DE LOS ESTADOS UNIDOS DE AMÉRICA
CANADÁ
Seattle
Chicago
Nueva York
Denver
San Francisco
Las Vegas
Los Angeles
Phoenix
Dallas
Atlanta
Austin
Houston
San Antonio
Mission
Miami
OCÉANO ATLÁNTICO
OCÉANO PACÍFICO
GOLFO DE MÉXICO
ESTADOS UNIDOS MEXICANOS
N
W
E
S
Número de Agrupaciones por Ciudad
1 - 4
5 - 8
9 - 17
18 - 30
31 - 123
Número de solicitudes
0
1 - 97
98 - 469
470 - 1306
1307 - 2645
2646 - 5313
Fuente: Orozco, Gonzalez y Diaz de Cossio (2003)
Las Organizaciones Mexicano-Americanas, Hispanas y Mexicanas en E.U.
Centro de Estudios Migratorios, INM
Fundación Mexicano-Americana
Registro Federal de Electores
-120
-105
-90
-75
45
30

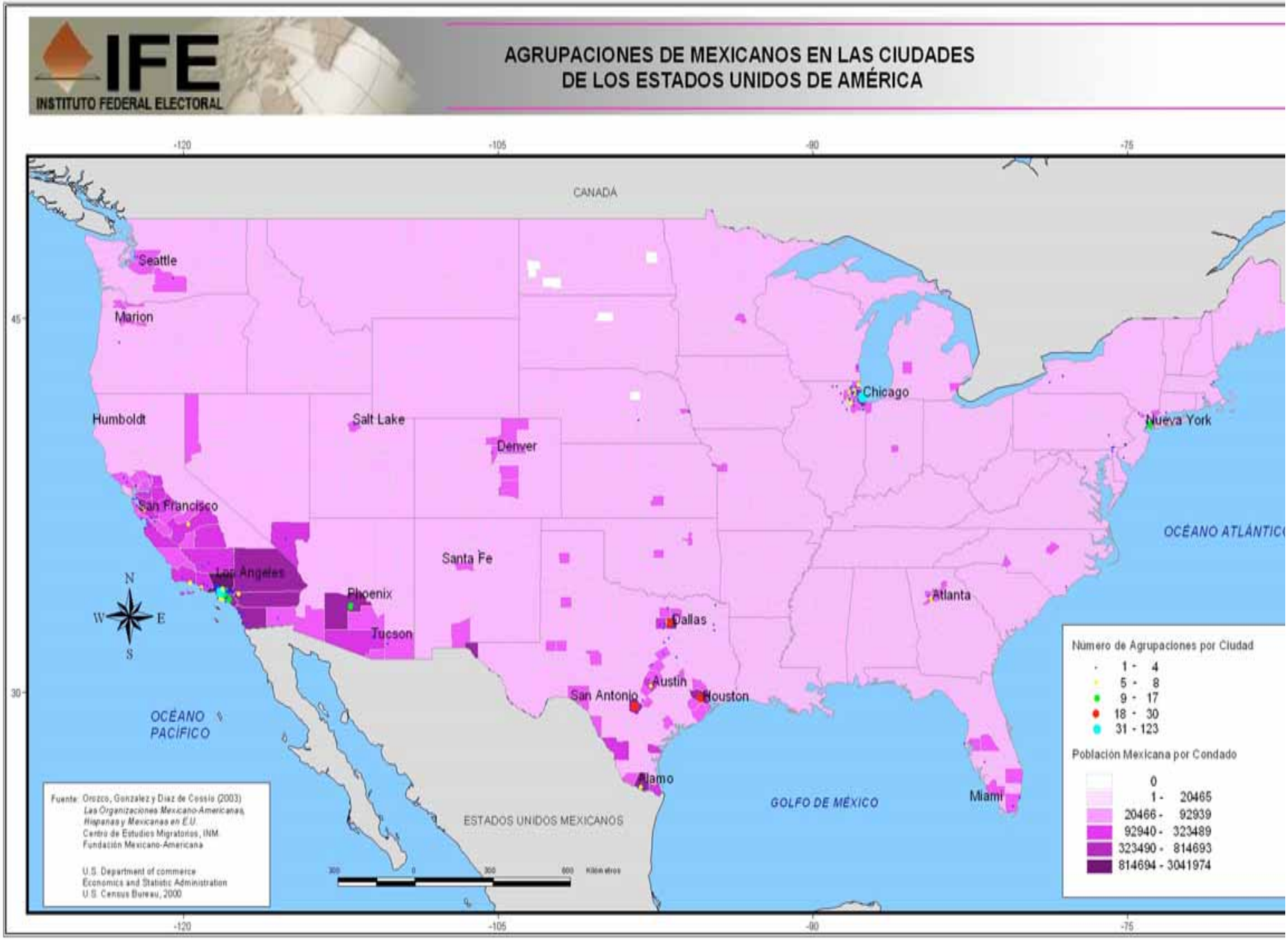
IFE
INSTITUTO FEDERAL ELECTORAL
AGRUPACIONES DE MEXICANOS EN LAS CIUDADES
DE LOS ESTADOS UNIDOS DE AMÉRICA
CANADÁ
Seattle
Marion
Humboldt
Salt Lake
Denver
Chicago
Nueva York
San Francisco
Los Angeles
Phoenix
Tucson
Santa Fe
Dallas
Austin
San Antonio
Houston
Alamo
Atlanta
Miami
OCÉANO ATLÁNTICO
OCÉANO PACÍFICO
GOLFO DE MÉXICO
ESTADOS UNIDOS MEXICANOS
N
S
E
W
Número de Agrupaciones por Ciudad
1 - 4
5 - 8
9 - 17
18 - 30
31 - 123
Población Mexicana por Condado
0
1 - 20465
20466 - 92939
92940 - 323489
323490 - 814693
814694 - 3041974
Fuente: Orozco, Gonzalez y Diaz de Cossio (2003)
Las Organizaciones Mexicano-Americanas, Hispanas y Mexicanas en E.U.
Centro de Estudios Migratorios, INM
Fundación Mexicano-Americana
U.S. Department of commerce
Economics and Statistic Administration
U.S. Census Bureau, 2000
Kilómetros

ELECTORES RESIDENTES EN LOS ESTADOS UNIDOS DE AMÉRICA, POR CIUDAD Y PRINCIPALES ZONAS METROPOLITANAS

ELECTORES RESIDENTES EN LOS ESTADOS UNIDOS DE AMÉRICA, POR CIUDAD

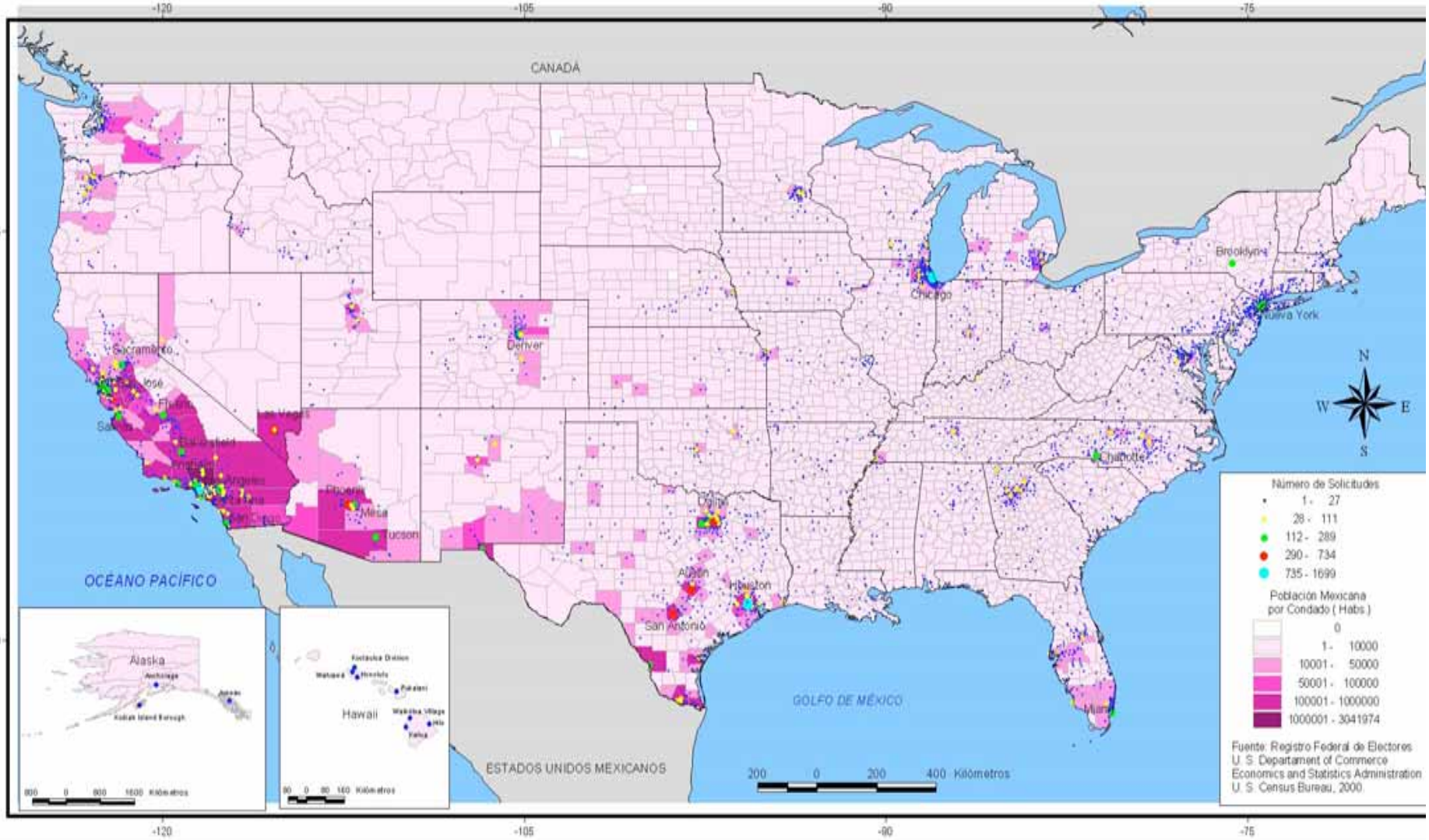

IFE
INSTITUTO FEDERAL ELECTORAL

ELECTORES RESIDENTES EN EL ÁREA METROPOLITANA DE ATLANTA Y NORCROSS, GEORGIA

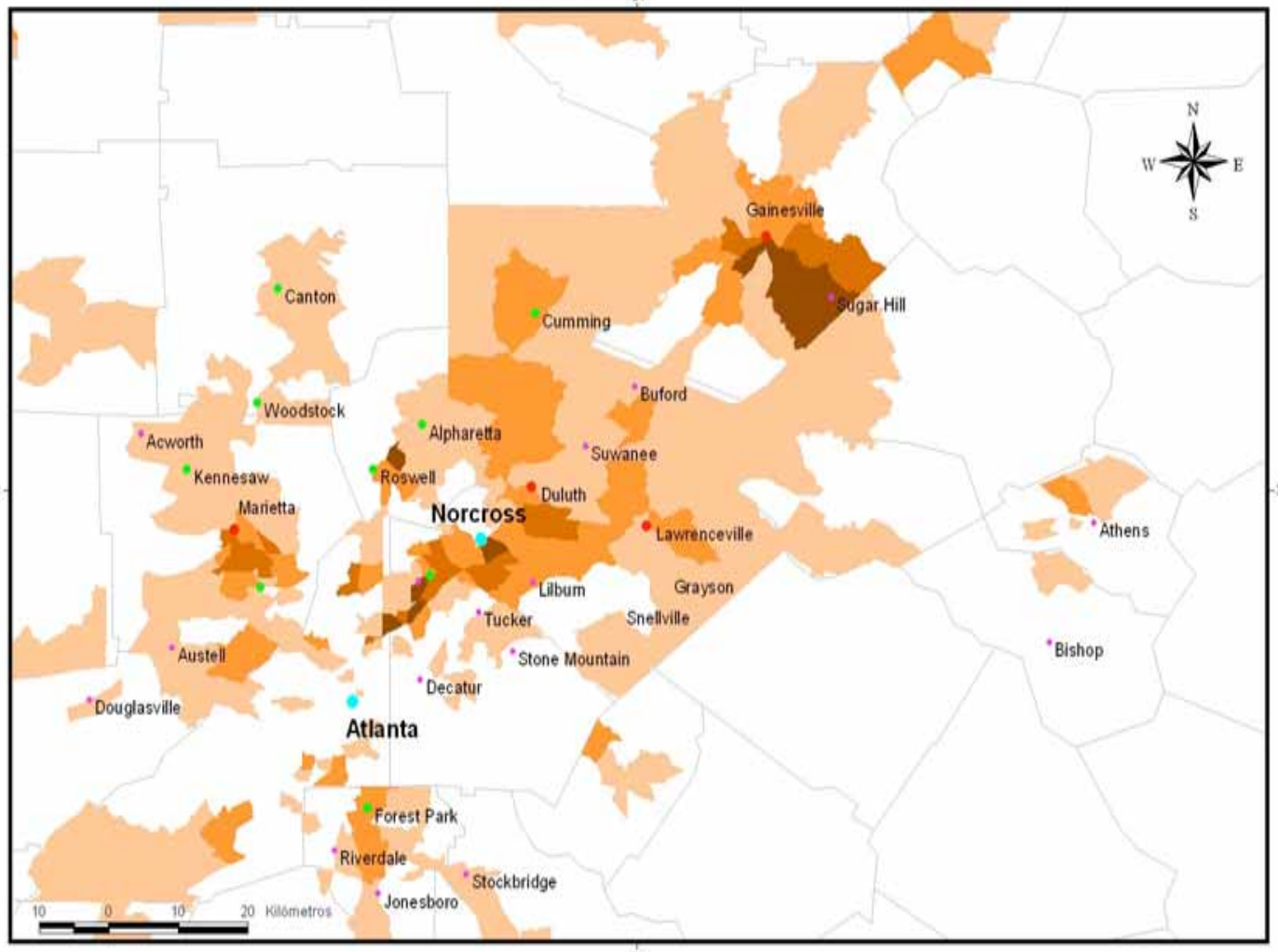

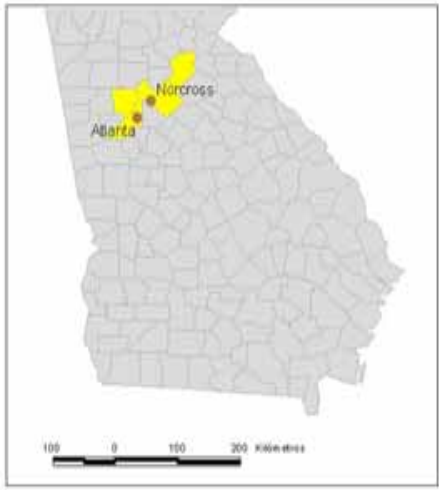

Número de Solicitudes

- 1 - 4
- 5 - 12
- 13 - 27
- 28 - 52
- 53 - 95

Población de origen hispano (habs.)

- 293 - 855
- 856 - 1905
- 1906 - 3509
- 3510 - 6364

Fuente:Registro Federal de Electores
U.S. Department of Commerce
Economics and Statistics Administration
U.S. Census Bureau, 2000

IFE
INSTITUTO FEDERAL ELECTORAL

ELECTORES RESIDENTES EN EL ÁREA METROPOLITANA DE CARSON CITY, NEVADA

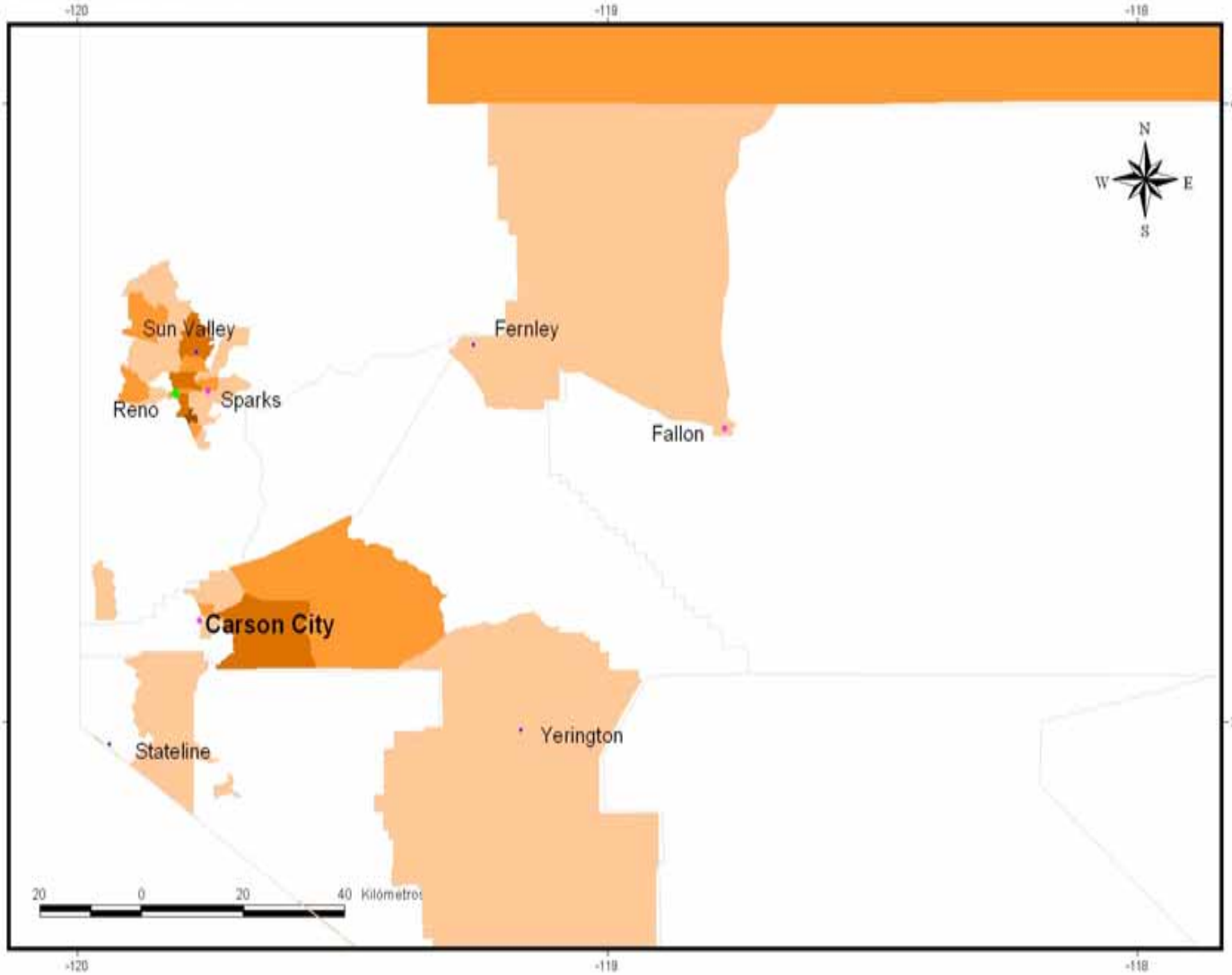

Número de Solicitudes

- 1 - 2
- 3 - 16
- 17 - 40
- 41 - 72
- 73 - 479

Población de origen hispano (habs.)

- 431 - 968
- 969 - 1848
- 1849 - 3214
- 3215 - 6679

Fuente Registro Federal de Electores
U.S. Department of Commerce
Economics and Statistics Administration
U.S. Census Bureau, 2000.

IFE
INSTITUTO FEDERAL ELECTORAL

ELECTORES RESIDENTES EN EL ÁREA METROPOLITANA DE CHARLOTE, CAROLINA DEL NORTE

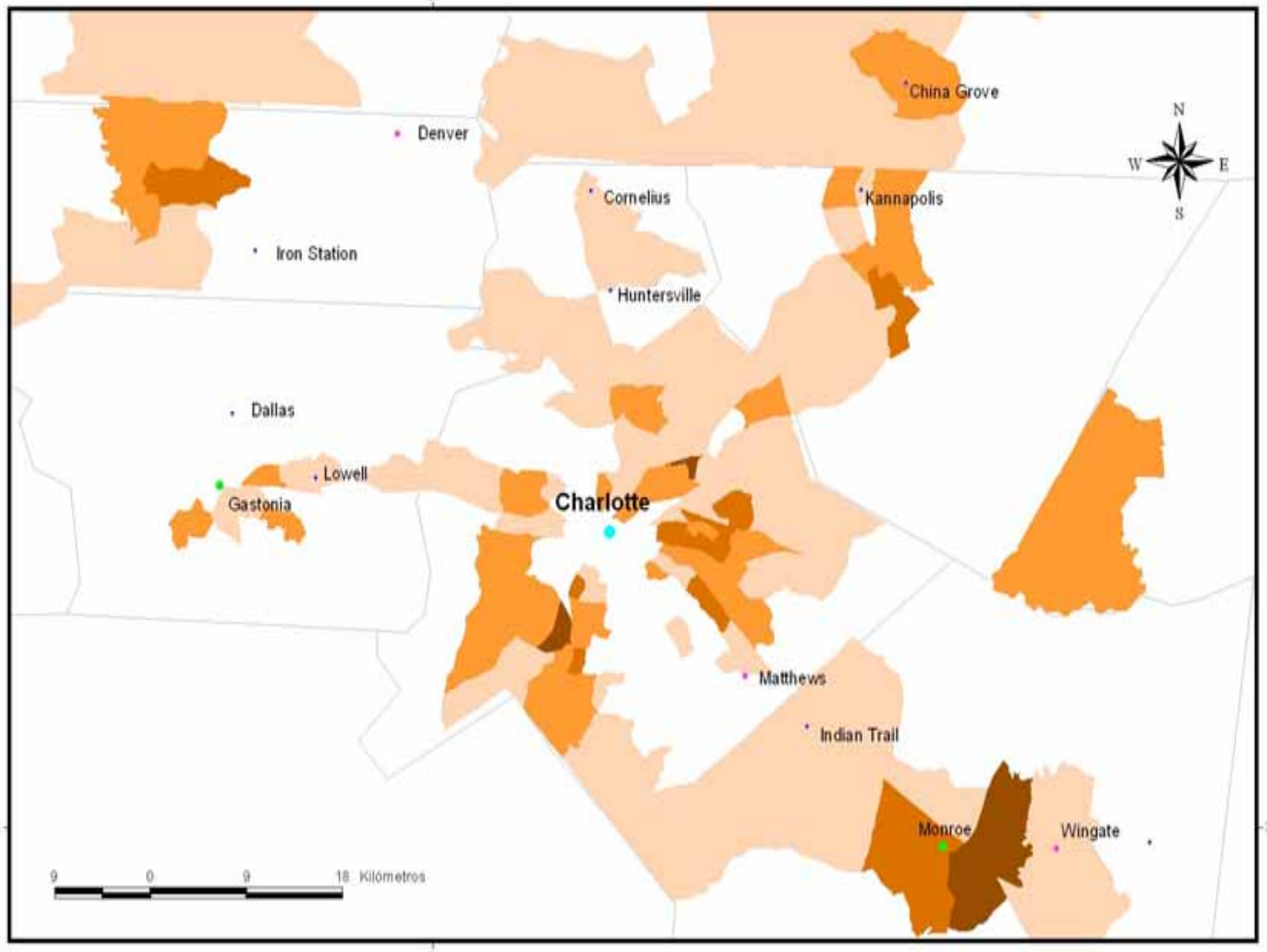

Número de Solicitudes

- 1 - 3
- 4 - 8
- 9 - 22
- 23 - 38
- 39 - 114

Población de origen hispano (habs.)

- 171 - 412
- 413 - 883
- 884 - 1997
- 1998 - 4762

Fuente:Registro Federal de Electores
U.S. Department of Commerce
Economics and Statistics Administration
U.S. Census Bureau, 2000.

IFE
INSTITUTO FEDERAL ELECTORAL

ELECTORES RESIDENTES EN EL ÁREA METROPOLITANA DE CHICAGO, ILLINOIS

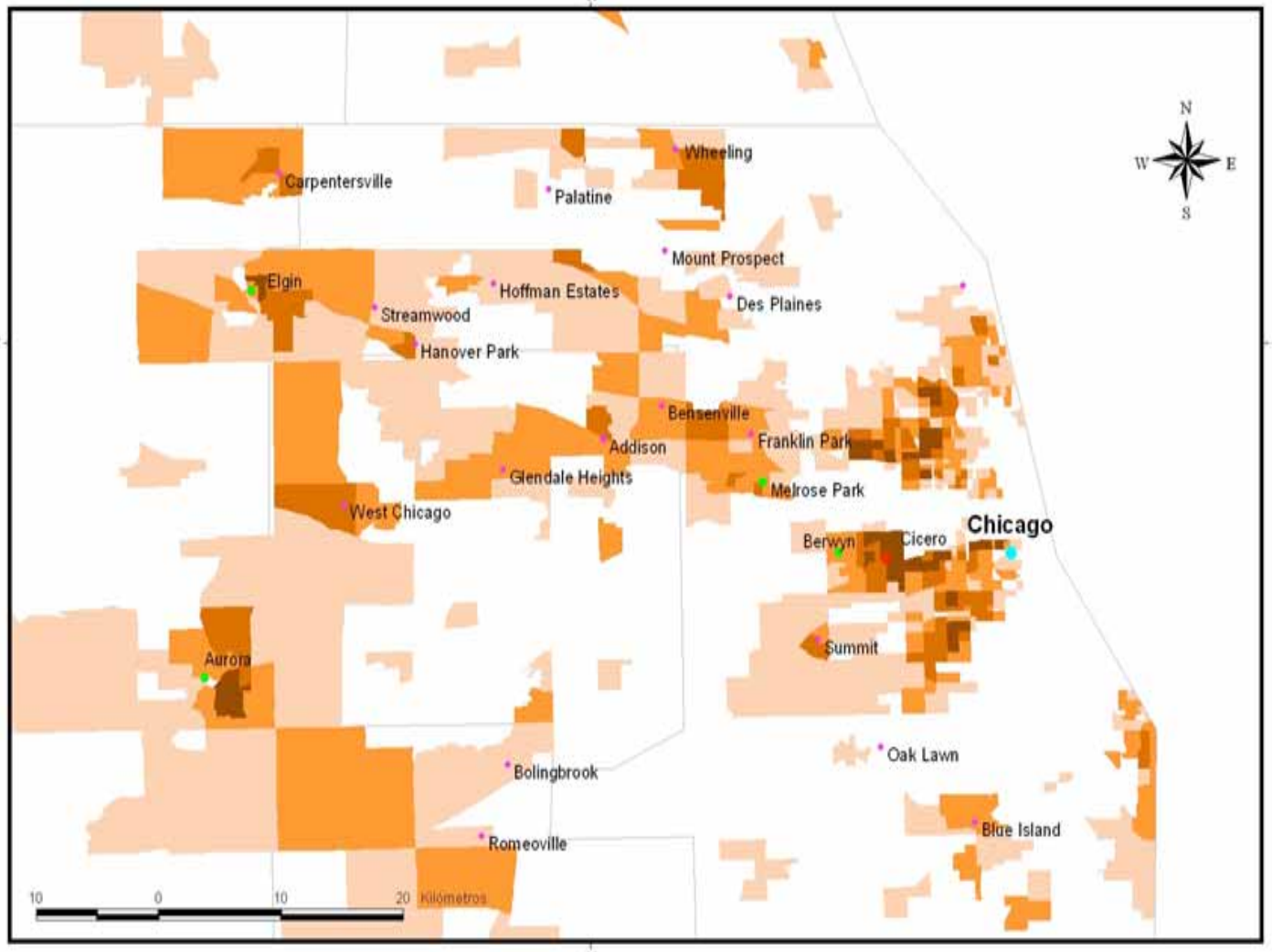

Número de Solicitudes

- 14 - 47
- 48 - 108
- 109 - 253
- 254 - 1699

Población de Origen Hispano (habs.)

- 456 - 1391
- 1392 - 2838
- 2839 - 5001
- 5002 - 13787

Fuente:Registro Federal de Electores
U.S. Department of Commerce
Economics and Statistics Administration
U.S. Census Bureau, 2000.

IFE
INSTITUTO FEDERAL ELECTORAL

ELECTORES RESIDENTES EN EL ÁREA METROPOLITANA DE DALLAS, TEXAS

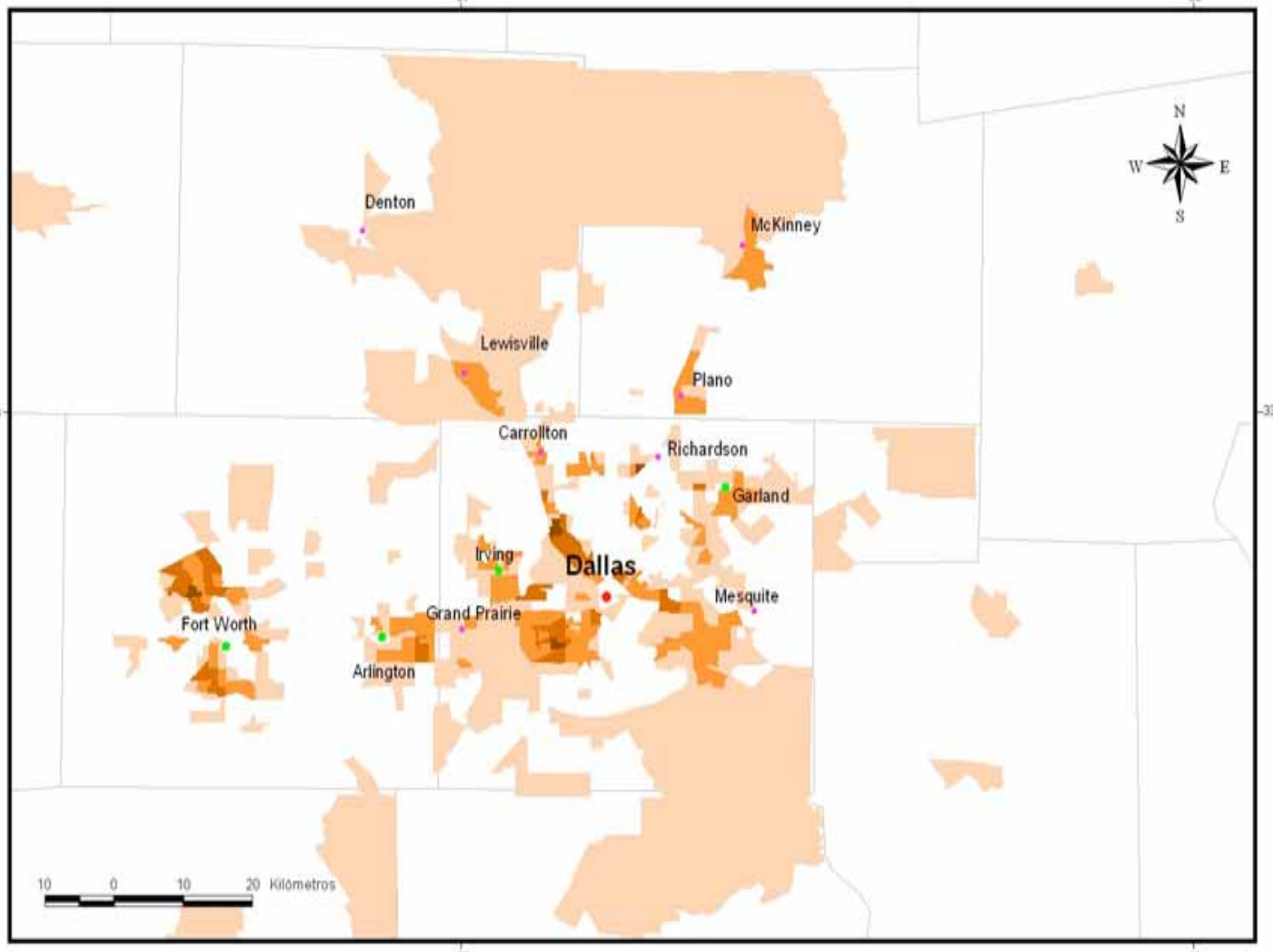

Número de Solicitudes

- 19 - 68
- 69 - 152
- 153 - 594
- 595 - 1387

Población de origen hispano (habs.)

- 947 - 2285
- 2286 - 4150
- 4151 - 6991
- 6992 - 15623

Fuente Registro Federal de Electores
U.S. Department of Commerce
Economics and Statistics Administration
U.S. Census Bureau, 2000.

IFE
INSTITUTO FEDERAL ELECTORAL

ELECTORES RESIDENTES EN EL ÁREA METROPOLITANA DE DALTON, GEORGIA

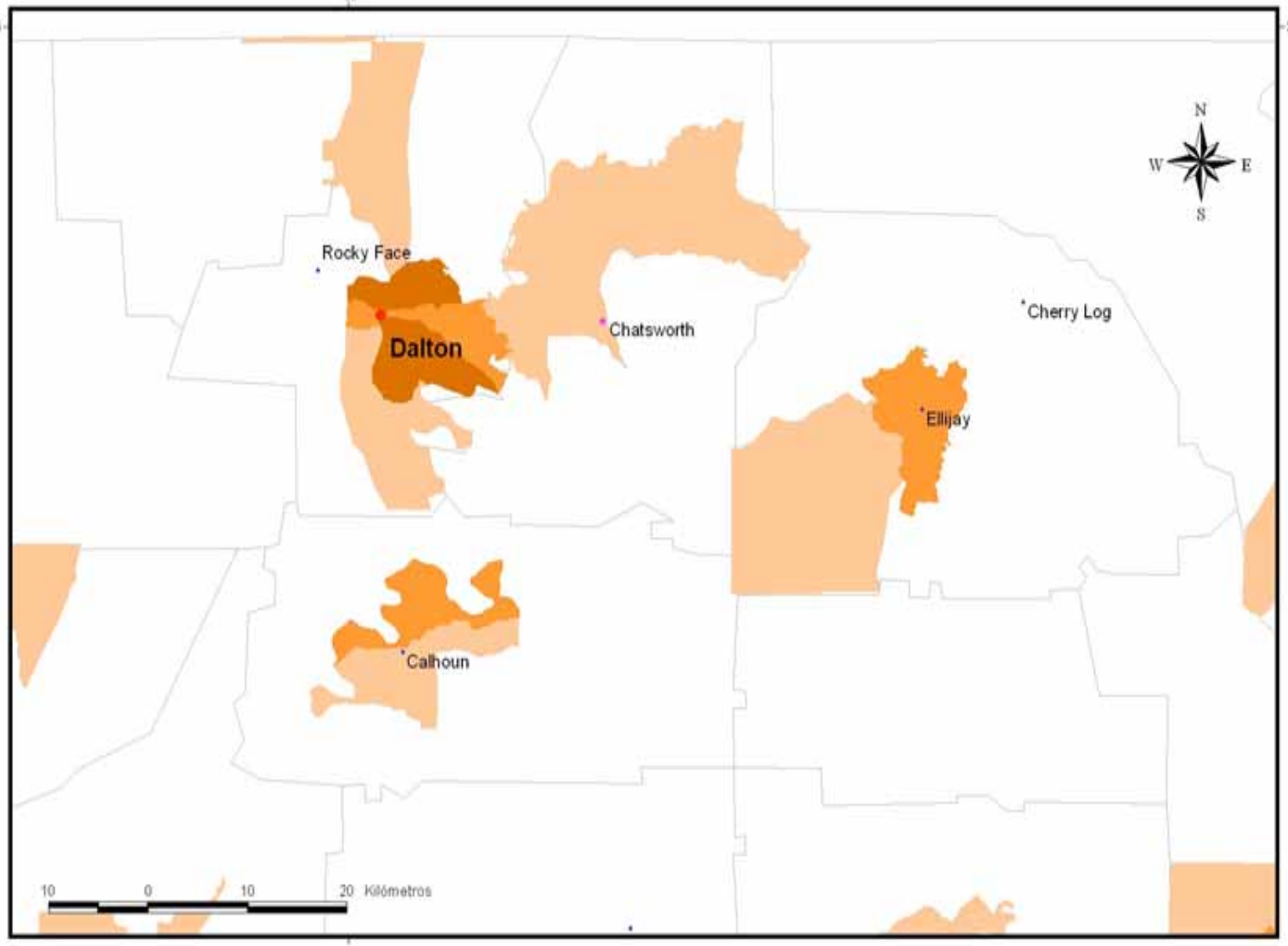

Número de Solicitudes

- 1 - 4
- 5 - 12
- 13 - 27
- 28 - 52
- 53 - 95

Población de origen hispano (habs.)

- 293 - 855
- 856 - 1905
- 1906 - 3509
- 3510 - 6364

Fuente:Registro Federal de Electores
U.S. Department of Commerce
Economics and Statistics Administration
U.S. Census Bureau, 2000.

IFE
INSTITUTO FEDERAL ELECTORAL

ELECTORES RESIDENTES EN EL ÁREA METROPOLITANA DE DENVER, COLORADO

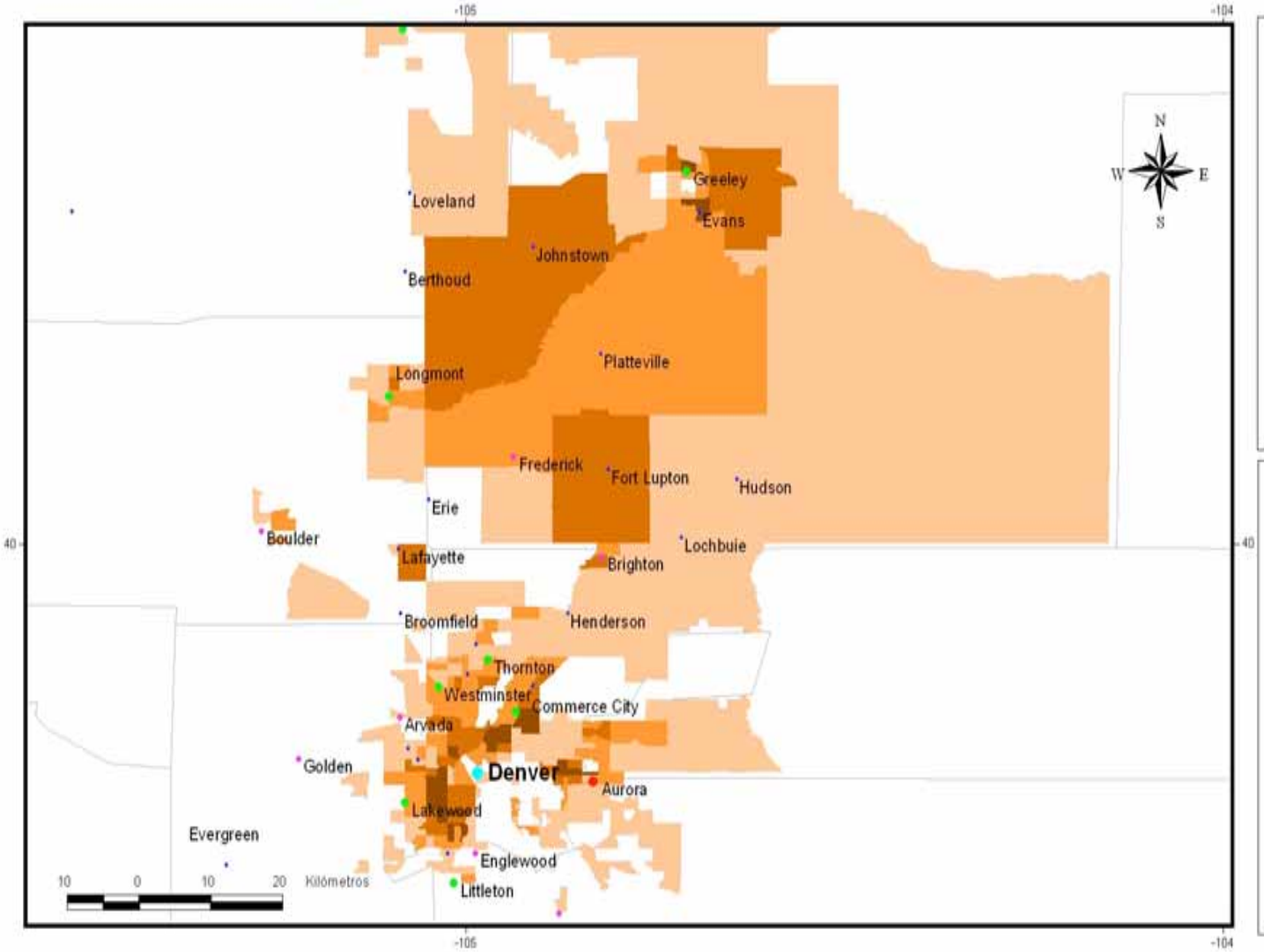

Número de Solicitudes

- 1 - 4
- 5 - 12
- 13 - 32
- 33 - 106
- 107 - 225

Población de origen hispano (habs.)

- 476 - 1067
- 1068 - 1995
- 1996 - 3264
- 3265 - 5867

Fuente Registro Federal de Electores
U.S. Department of Commerce
Economics and Statistics Administration
U.S. Census Bureau, 2000

INSTITUTO FEDERAL ELECTORAL

ELECTORES RESIDENTES EN EL ÁREA METROPOLITANA DE HOUSTON, TEXAS

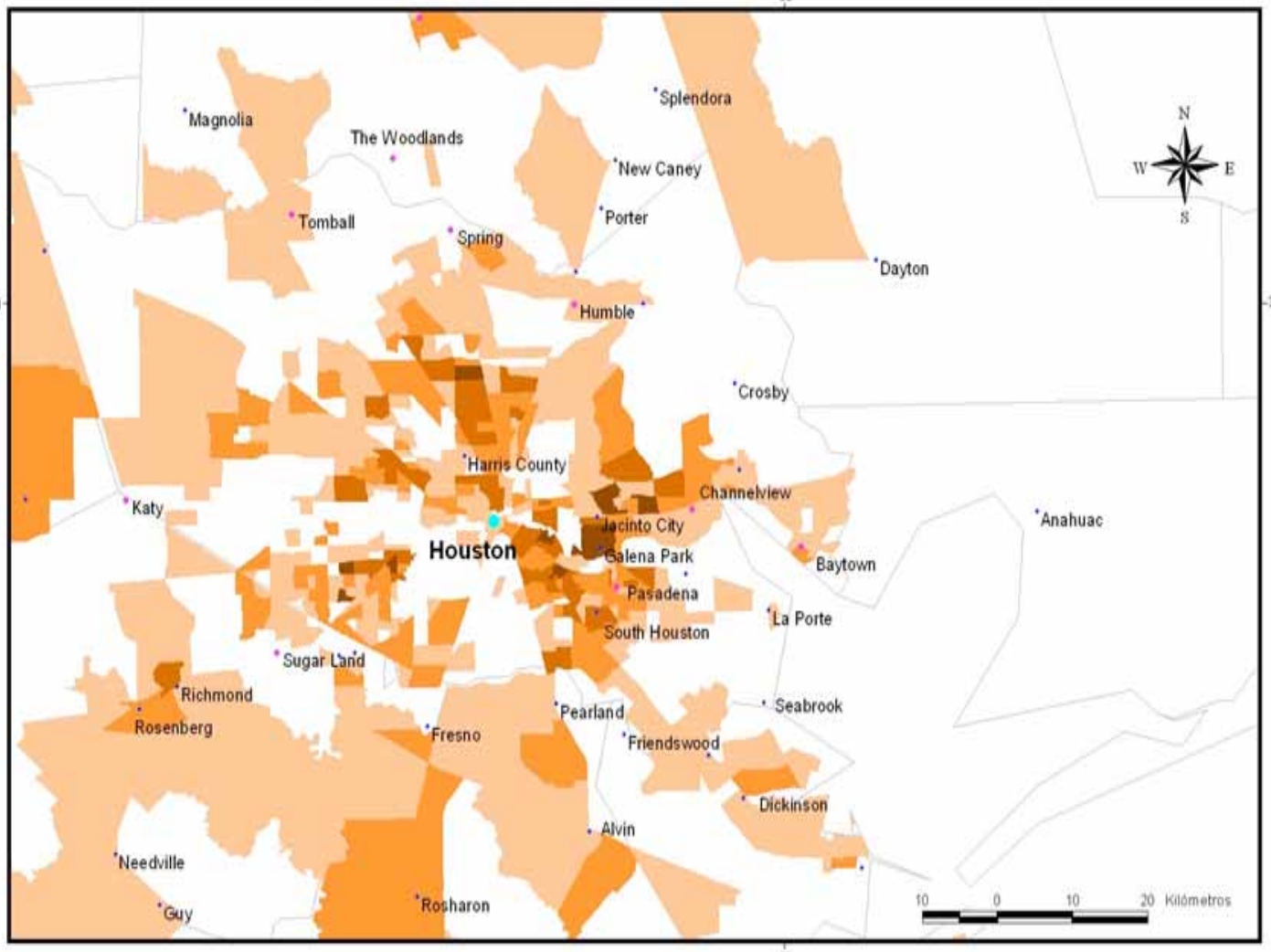

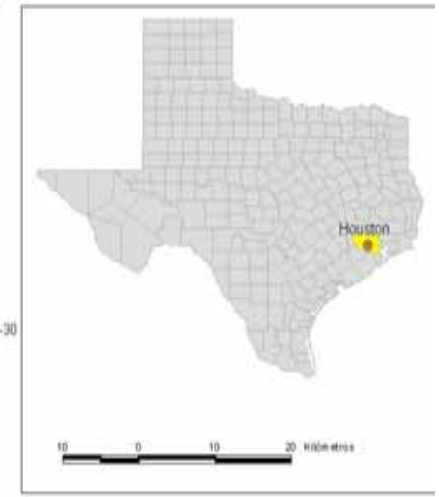

Número de Solicitudes

- 1 - 18
- 19 - 68
- 69 - 152
- 153 - 594
- 595 - 1387

Población de Origen Hispano (habs.)

- 947 - 2285
- 2286 - 4150
- 4151 - 6991
- 6992 - 15623

Fuente Registro Federal de Electores
U.S. Department of Commerce
Economics and Statistics Administration
U.S. Census Bureau, 2000.

IFE
INSTITUTO FEDERAL ELECTORAL

ELECTORES RESIDENTES EN EL ÁREA METROPOLITANA DE JERSEY CITY, NUEVA JERSEY

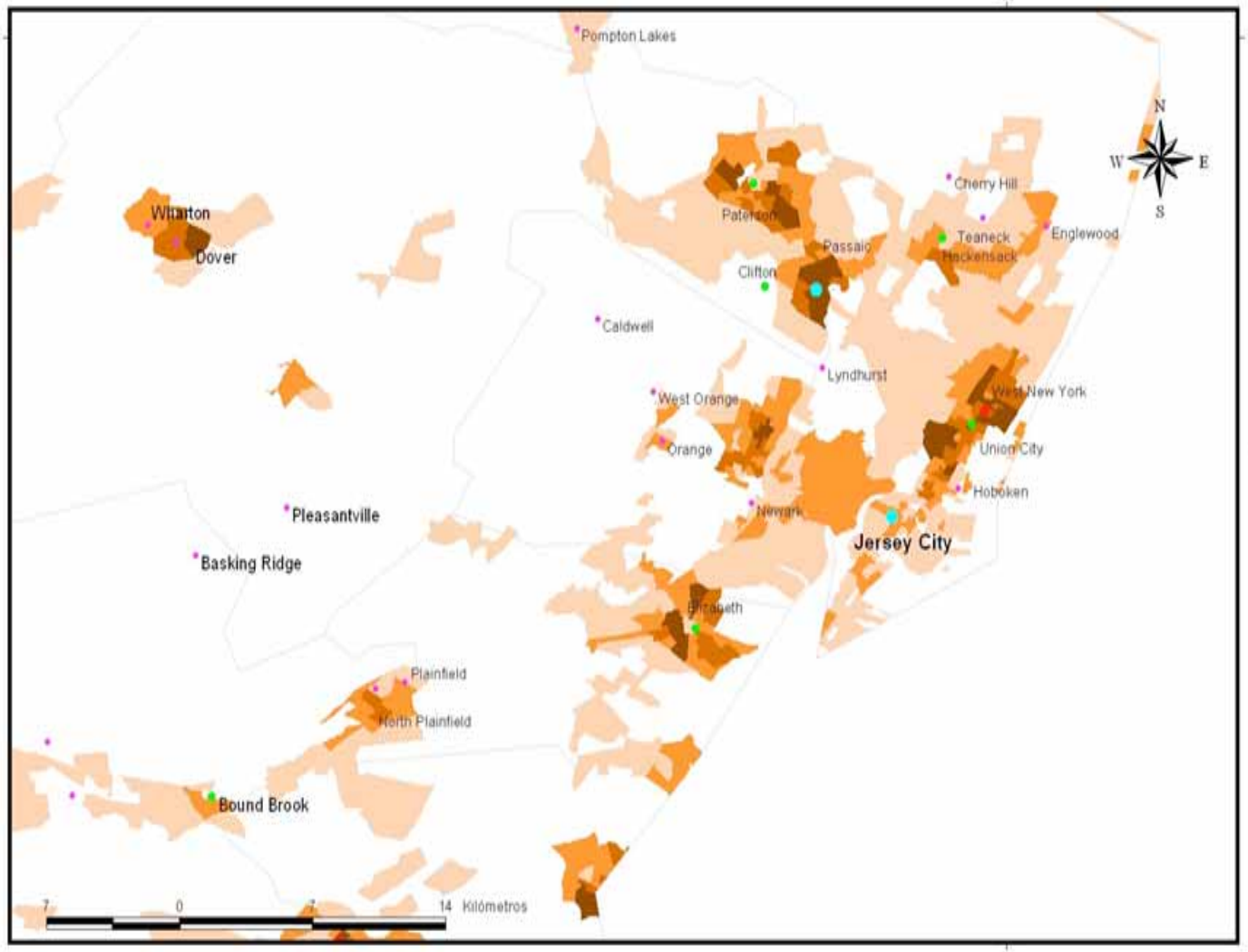

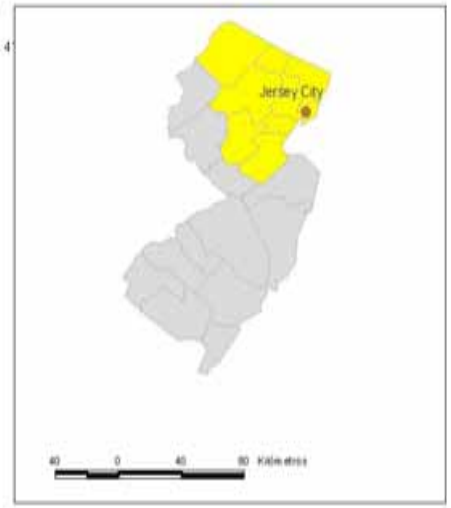

Número de Solicitudes

- 4 - 7
- 8 - 14
- 15 - 23
- 24 - 47

Población de origen hispano (habs.)

- 455 - 1184
- 1185 - 2311
- 2312 - 3896
- 3897 - 8222

Fuente:Registro Federal de Electores
U.S. Department of Commerce
Economics and Statistics Administration
U.S. Census Bureau, 2000.

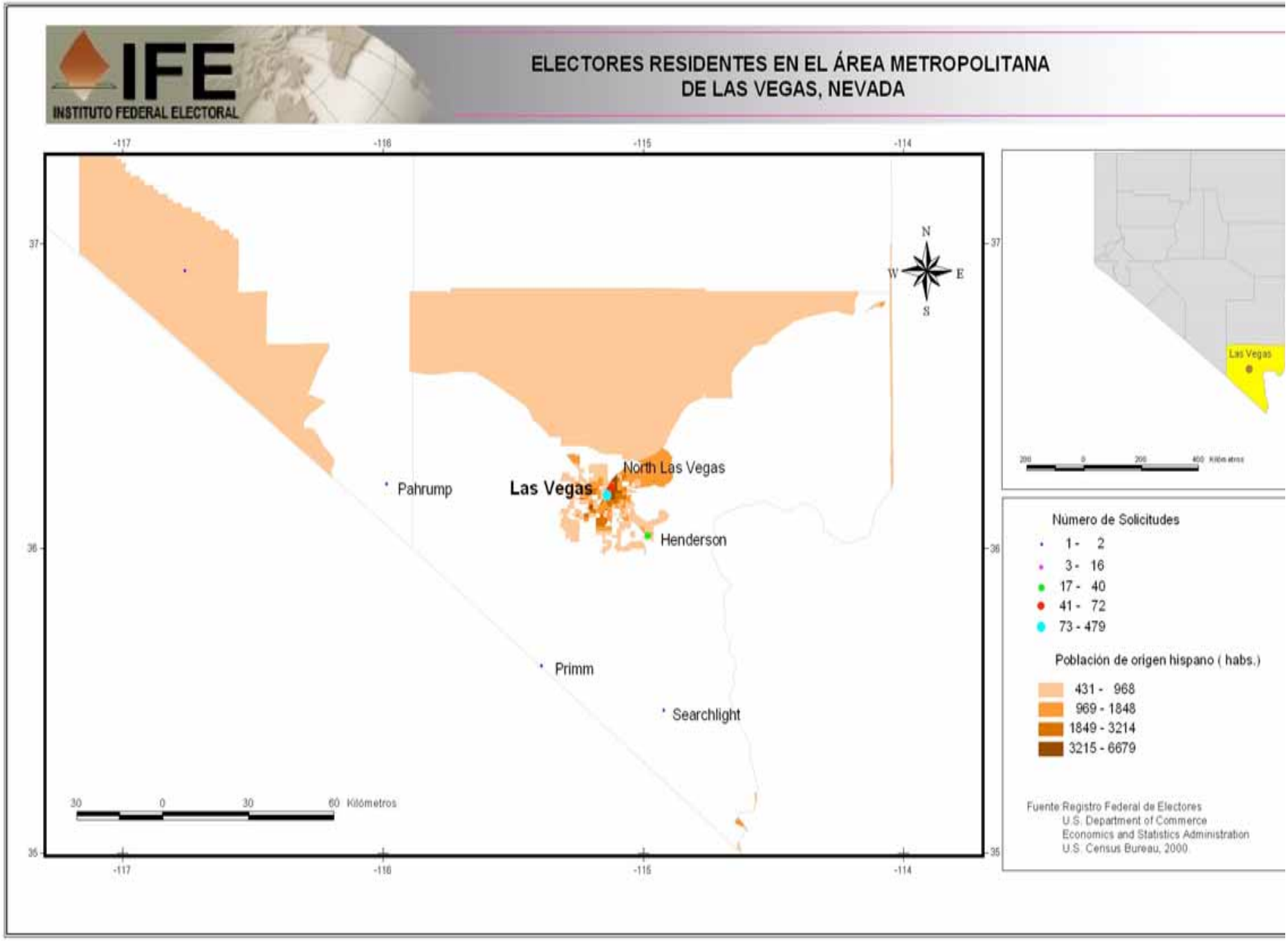
IFE
INSTITUTO FEDERAL ELECTORAL
ELECTORES RESIDENTES EN EL ÁREA METROPOLITANA
DE LAS VEGAS, NEVADA
-117
-116
-115
-114
37
36
35
N
W
E
S
Pahrump
Las Vegas
North Las Vegas
Henderson
Primm
Searchlight
30
0
30
60 Kilómetros
Las Vegas
Número de Solicitudes
1 - 2
3 - 16
17 - 40
41 - 72
73 - 479
Población de origen hispano (habs.)
431 - 968
969 - 1848
1849 - 3214
3215 - 6679
Fuente Registro Federal de Electores
U.S. Department of Commerce
Economics and Statistics Administration
U.S. Census Bureau, 2000

IFE
INSTITUTO FEDERAL ELECTORAL

ELECTORES RESIDENTES EN EL ÁREA METROPOLITANA DE LOS ÁNGELES, CALIFORNIA

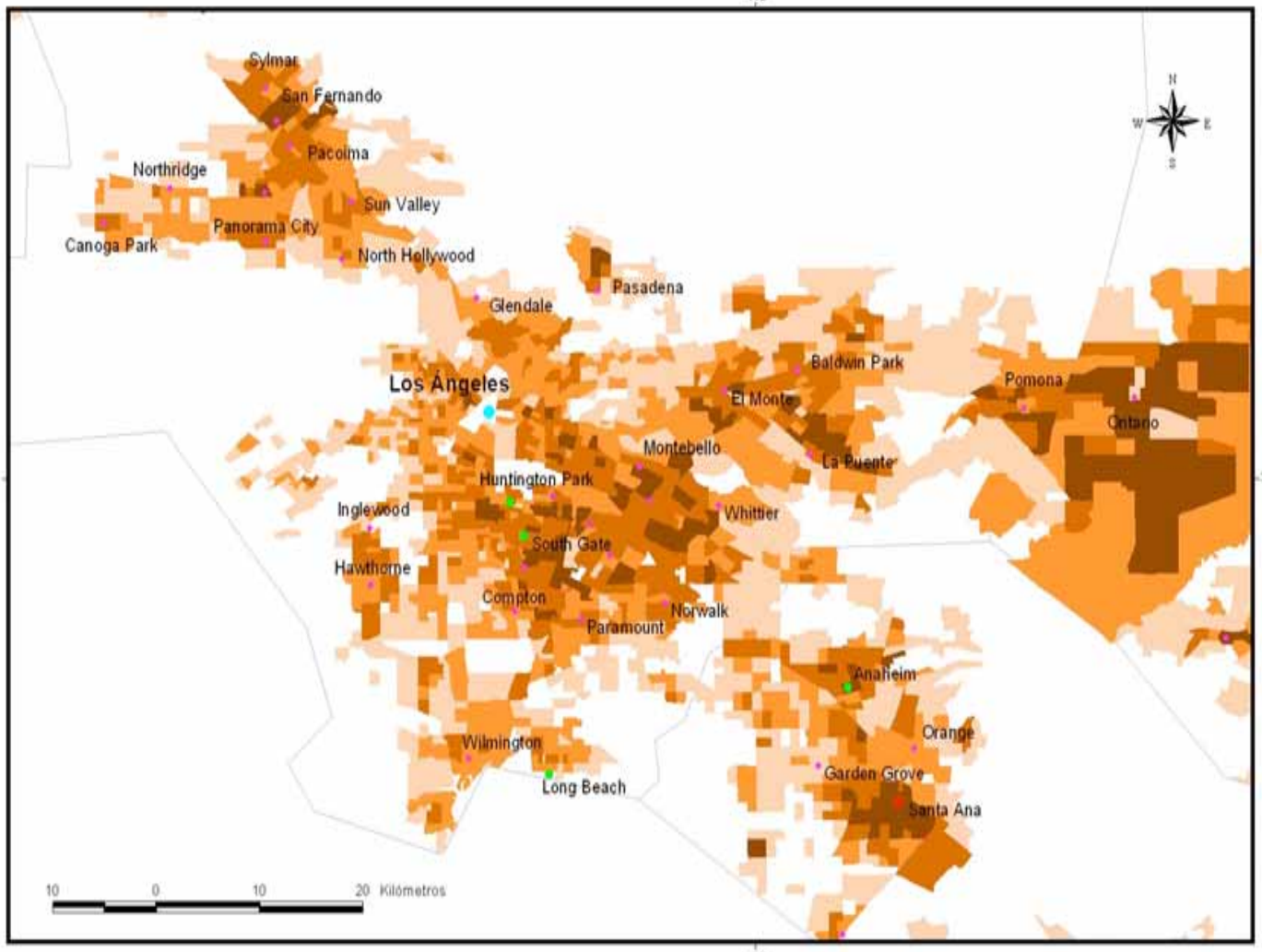

Número de Solicitudes

- 42 - 126
- 127 - 284
- 285 - 499
- 500 - 1686

Población de origen hispano (habs.)

- 873 - 1968
- 1969 - 3417
- 3418 - 5581
- 5582 - 13466

Fuente Registro Federal de Electores
U.S. Department of Commerce
Economics and Statistics Administration
U.S. Census Bureau, 2000.

IFE
INSTITUTO FEDERAL ELECTORAL

ELECTORES RESIDENTES EN EL ÁREA METROPOLITANA DE MCALLEN Y BROWNSVILLE, TEXAS

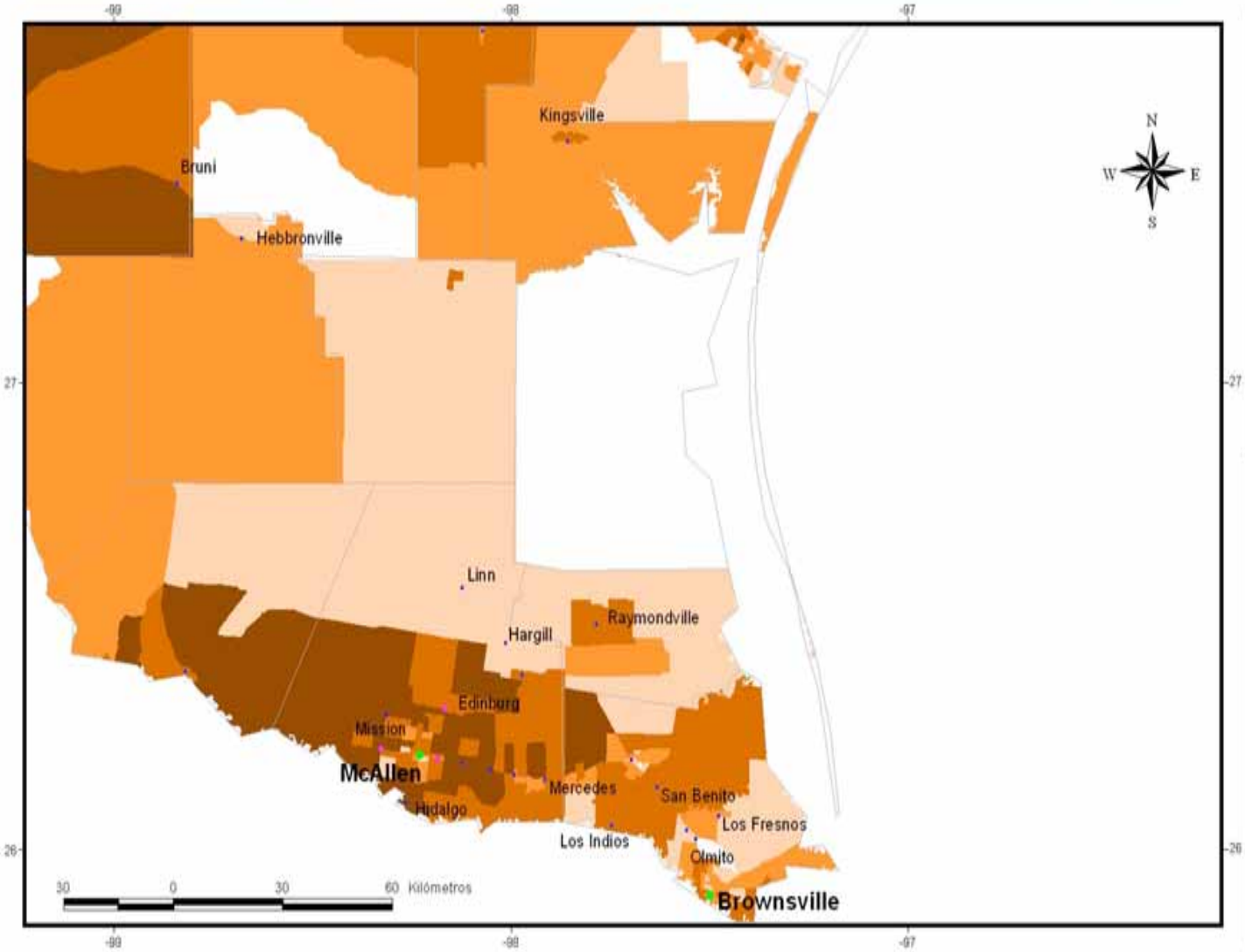

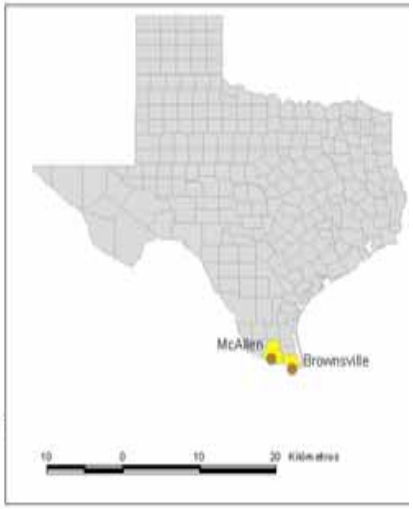

Número de Solicitudes

- 1 - 18
- 19 - 68
- 69 - 152
- 153 - 594
- 595 - 1387

Población de origen hispano (habs.)

- 947 - 2285
- 2286 - 4150
- 4151 - 6991
- 6992 - 15623

Fuente:Registro Federal de Electores
U.S. Department of Commerce
Economics and Statistics Administration
U.S. Census Bureau, 2000.

IFE
INSTITUTO FEDERAL ELECTORAL

ELECTORES RESIDENTES EN EL ÁREA METROPOLITANA DE MIAMI, FLORIDA

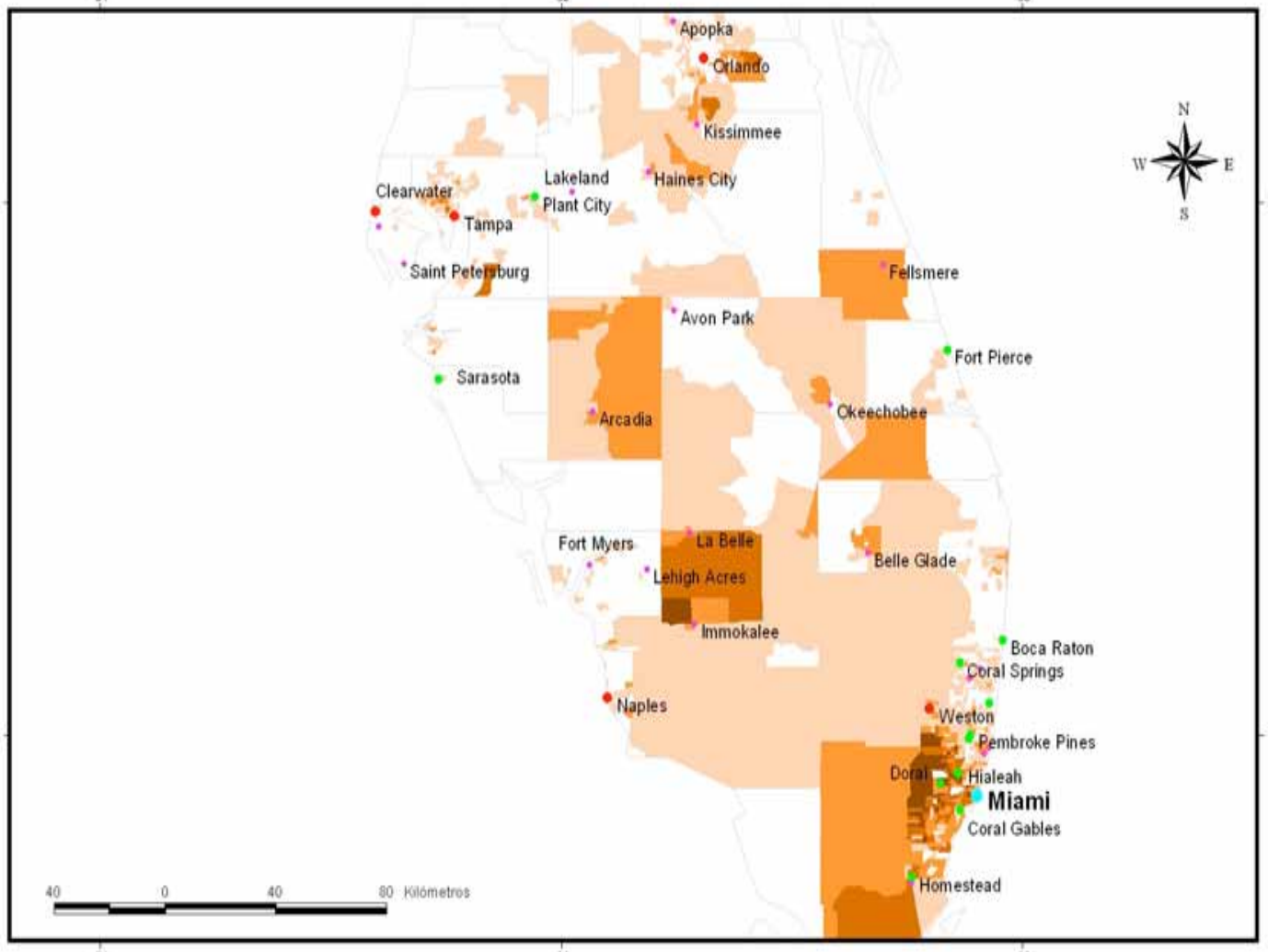

Número de Solicitudes

- 5 - 11
- 12 - 26
- 27 - 59
- 60 - 213

Población de origen hispano (habs.)

- 704 - 2056
- 2057 - 4155
- 4156 - 7064
- 7065 - 13678

Fuente Registro Federal de Electores
U.S. Department of Commerce
Economics and Statistics Administration
U.S. Census Bureau, 2000

IFE
INSTITUTO FEDERAL ELECTORAL

ELECTORES RESIDENTES EN EL ÁREA METROPOLITANA DE NUEVA BRUNSWICK, NUEVA JERSEY

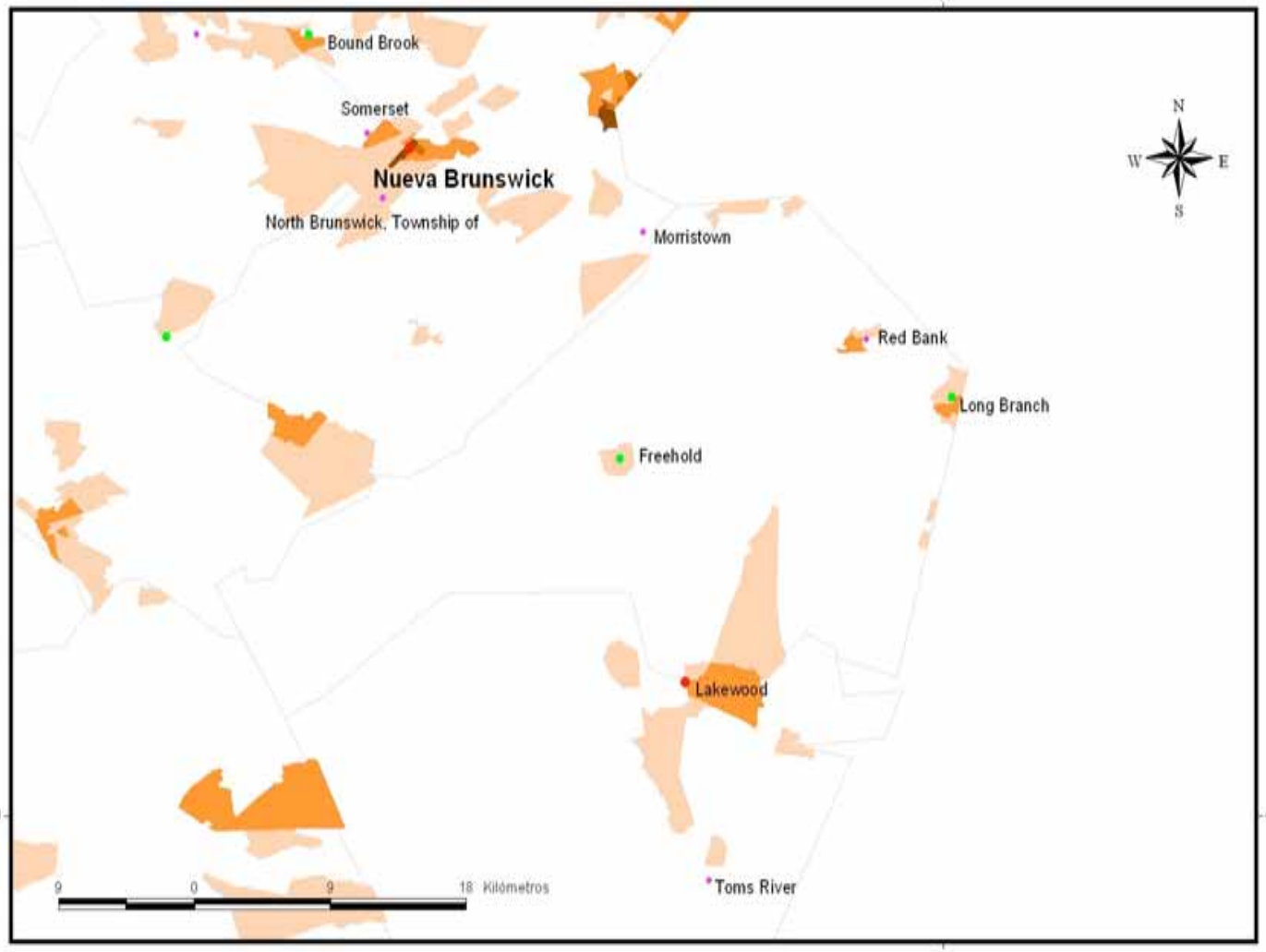

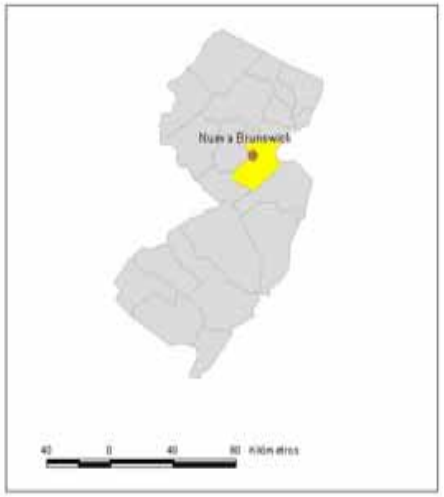

Número de Solicitudes

- 4 - 7
- 8 - 14
- 15 - 23
- 24 - 47

Población de origen hispano (habs.)

- 455 - 1184
- 1185 - 2311
- 2312 - 3896
- 3897 - 8222

Fuente:Registro Federal de Electores
U.S. Department of Commerce
Economics and Statistics Administration
U.S. Census Bureau, 2000.

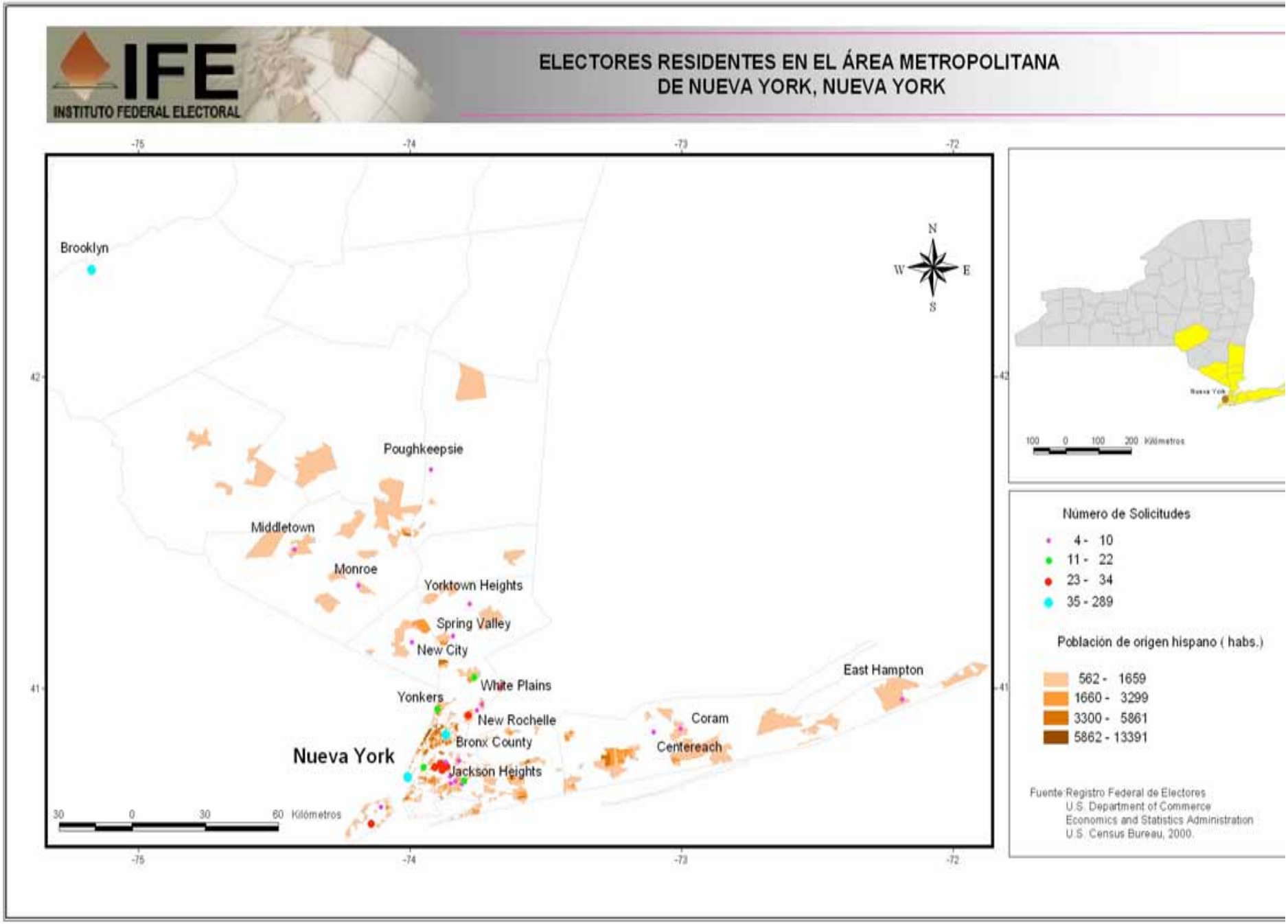
IFE
INSTITUTO FEDERAL ELECTORAL
ELECTORES RESIDENTES EN EL ÁREA METROPOLITANA
DE NUEVA YORK, NUEVA YORK
Brooklyn
Poughkeepsie
Middletown
Monroe
Yorktown Heights
Spring Valley
New City
White Plains
Yonkers
New Rochelle
Bronx County
Nueva York
Jackson Heights
Coram
Centereach
East Hampton
N
W
E
S
30 0 30 60 Kilómetros
-75
-74
-73
-72
42
41
100 0 100 200 Kilómetros
Número de Solicitudes
4 - 10
11 - 22
23 - 34
35 - 289
Población de origen hispano (habs.)
562 - 1659
1660 - 3299
3300 - 5861
5862 - 13391
Fuente:Registro Federal de Electores
U.S. Department of Commerce
Economics and Statistics Administration
U.S. Census Bureau, 2000.

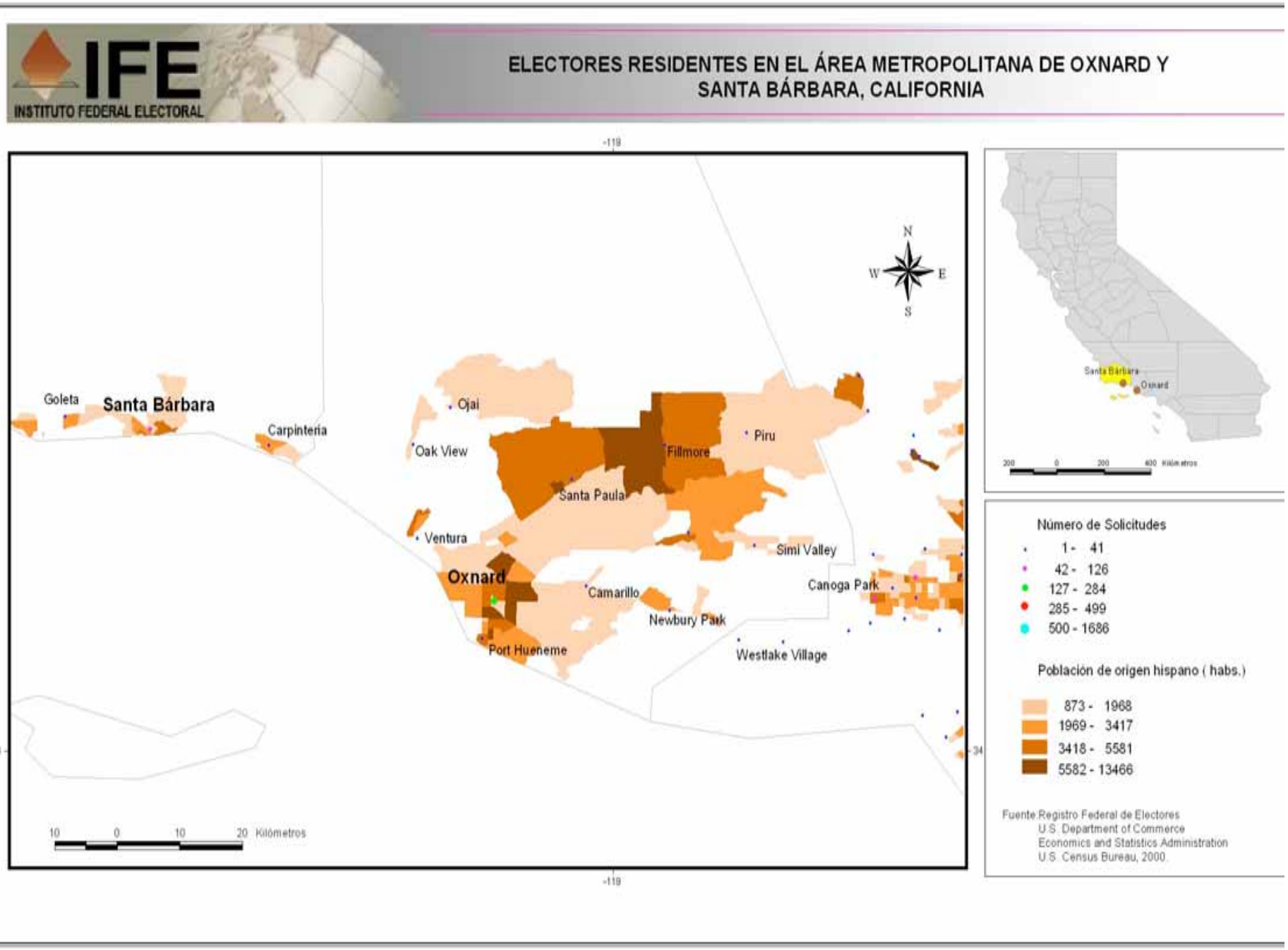
IFE
INSTITUTO FEDERAL ELECTORAL
ELECTORES RESIDENTES EN EL ÁREA METROPOLITANA DE OXNARD Y SANTA BÁRBARA, CALIFORNIA
-119
34
N
W
E
S
Goleta
Santa Bárbara
Carpinteria
Ojai
Oak View
Fillmore
Piru
Santa Paula
Ventura
Oxnard
Simi Valley
Camarillo
Canoga Park
Newbury Park
Port Hueneme
Westlake Village
10 0 10 20 Kilómetros
Santa Bárbara
Oxnard
200 0 200 400 Kilómetros
Número de Solicitudes
1 - 41
42 - 126
127 - 284
285 - 499
500 - 1686
Población de origen hispano (habs.)
873 - 1968
1969 - 3417
3418 - 5581
5582 - 13466
Fuente:Registro Federal de Electores
U.S. Department of Commerce
Economics and Statistics Administration
U.S. Census Bureau, 2000.

IFE
INSTITUTO FEDERAL ELECTORAL

ELECTORES RESIDENTES EN EL ÁREA METROPOLITANA DE PHOENIX, ARIZONA

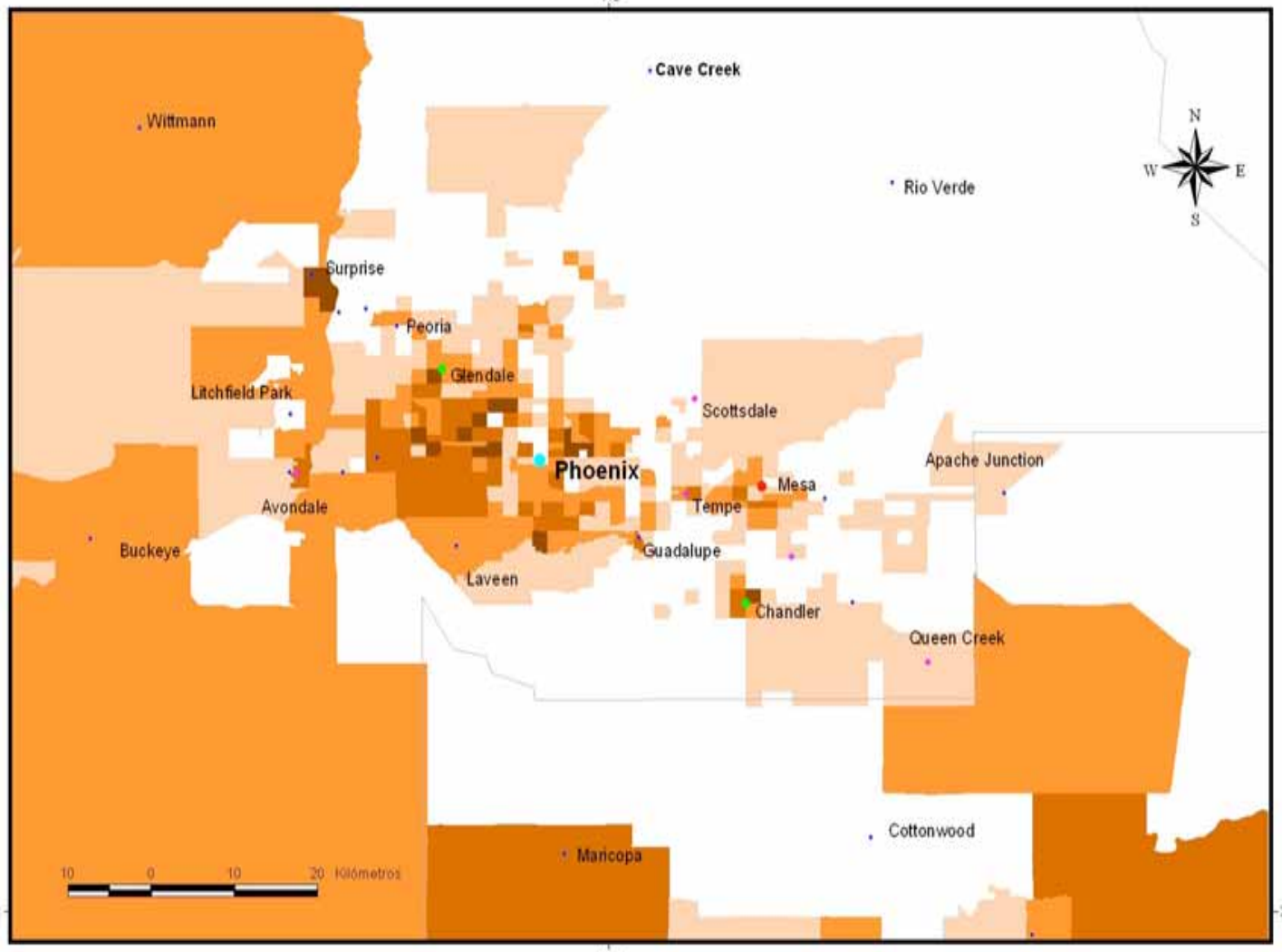

Número de Solicitudes

- 1 - 11
- 12 - 38
- 39 - 77
- 78 - 180
- 181 - 734

Población de origen hispano (habs.)

- 679 - 1600
- 1601 - 2865
- 2866 - 4828
- 4829 - 10288

Fuente Registro Federal de Electores
U.S. Department of Commerce
Economics and Statistics Administration
U.S. Census Bureau, 2000

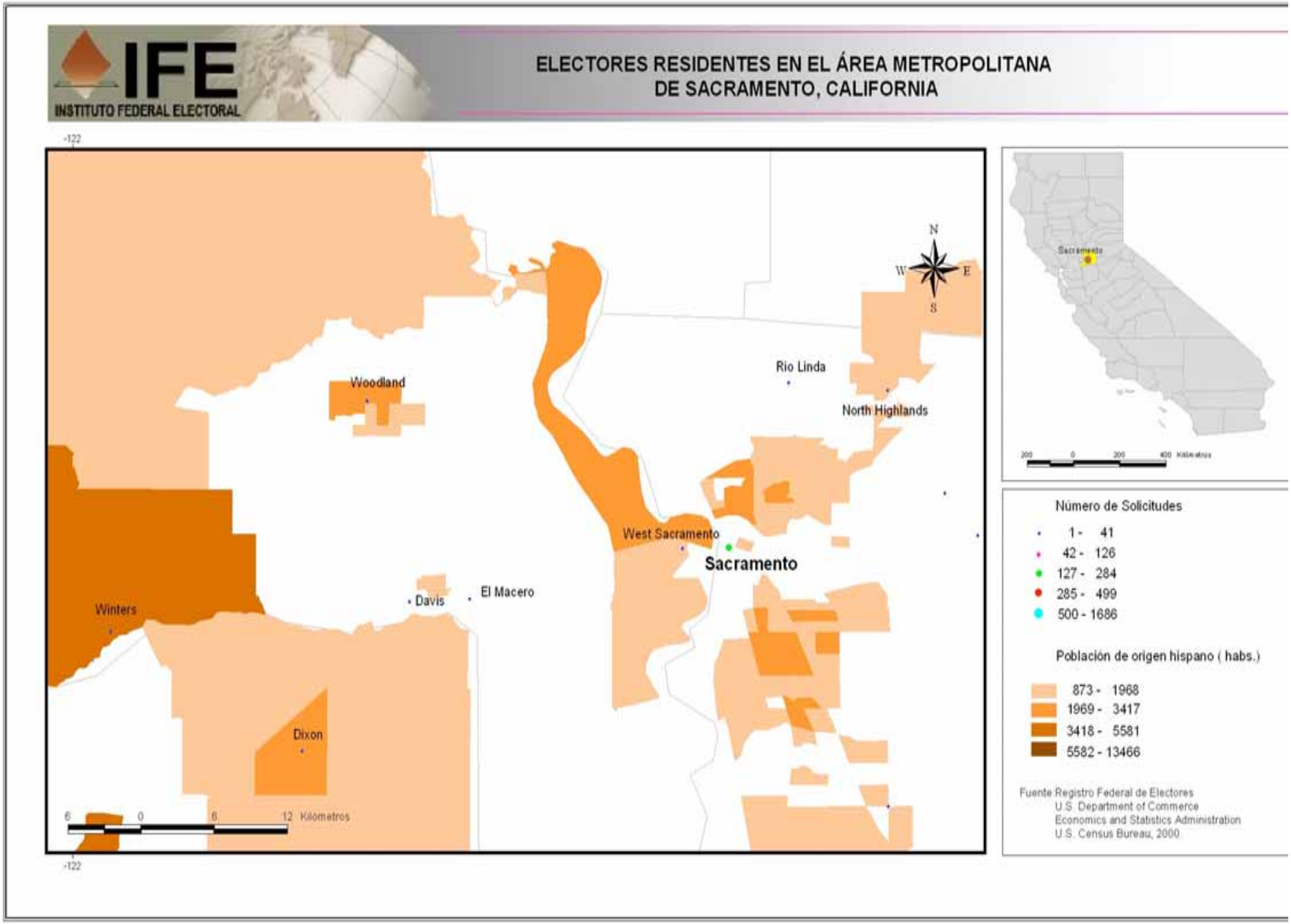
IFE
INSTITUTO FEDERAL ELECTORAL
ELECTORES RESIDENTES EN EL ÁREA METROPOLITANA
DE SACRAMENTO, CALIFORNIA
-122
N
W
E
S
Woodland
Rio Linda
North Highlands
West Sacramento
Sacramento
Davis
El Macero
Winters
Dixon
6 0 6 12 Kilómetros
-122
Sacramento
200 0 200 400 Kilómetros
Número de Solicitudes
1 - 41
42 - 126
127 - 284
285 - 499
500 - 1686
Población de origen hispano (habs.)
873 - 1968
1969 - 3417
3418 - 5581
5582 - 13466
Fuente Registro Federal de Electores
U.S. Department of Commerce
Economics and Statistics Administration
U.S. Census Bureau, 2000

IFE
INSTITUTO FEDERAL ELECTORAL

ELECTORES RESIDENTES EN EL ÁREA METROPOLITANA DE SAN ANTONIO, TEXAS

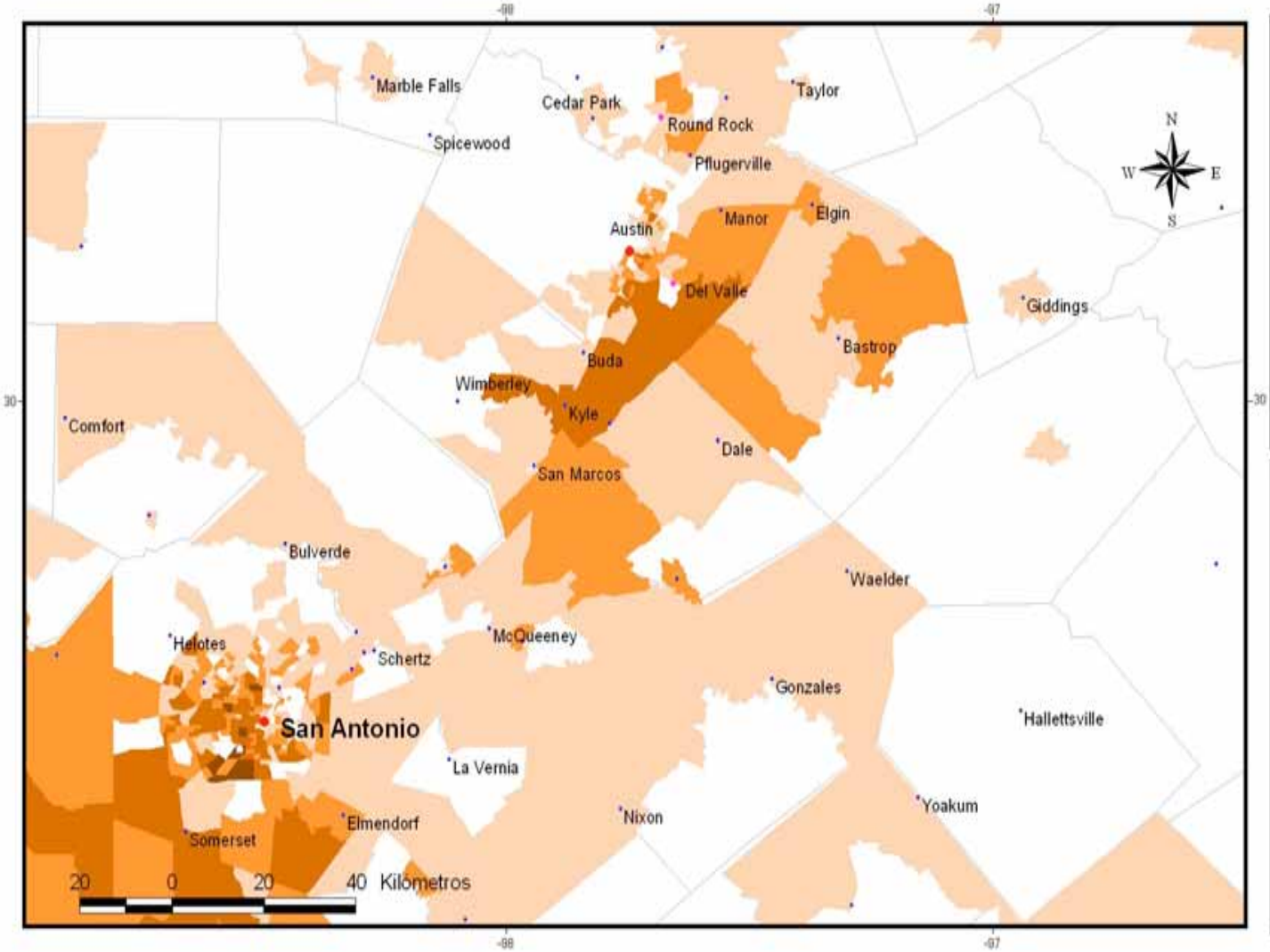

Número de Solicitudes

- 1 - 18
- 19 - 68
- 69 - 152
- 153 - 594
- 595 - 1387

Población de origen hispano (habs.)

- 947 - 2285
- 2286 - 4150
- 4151 - 6991
- 6992 - 15623

Fuente:Registro Federal de Electores
U.S. Department of Commerce
Economics and Statistics Administration
U.S. Census Bureau, 2000.

IFE
INSTITUTO FEDERAL ELECTORAL

ELECTORES RESIDENTES EN EL ÁREA METROPOLITANA DE SAN DIEGO, CALIFORNIA

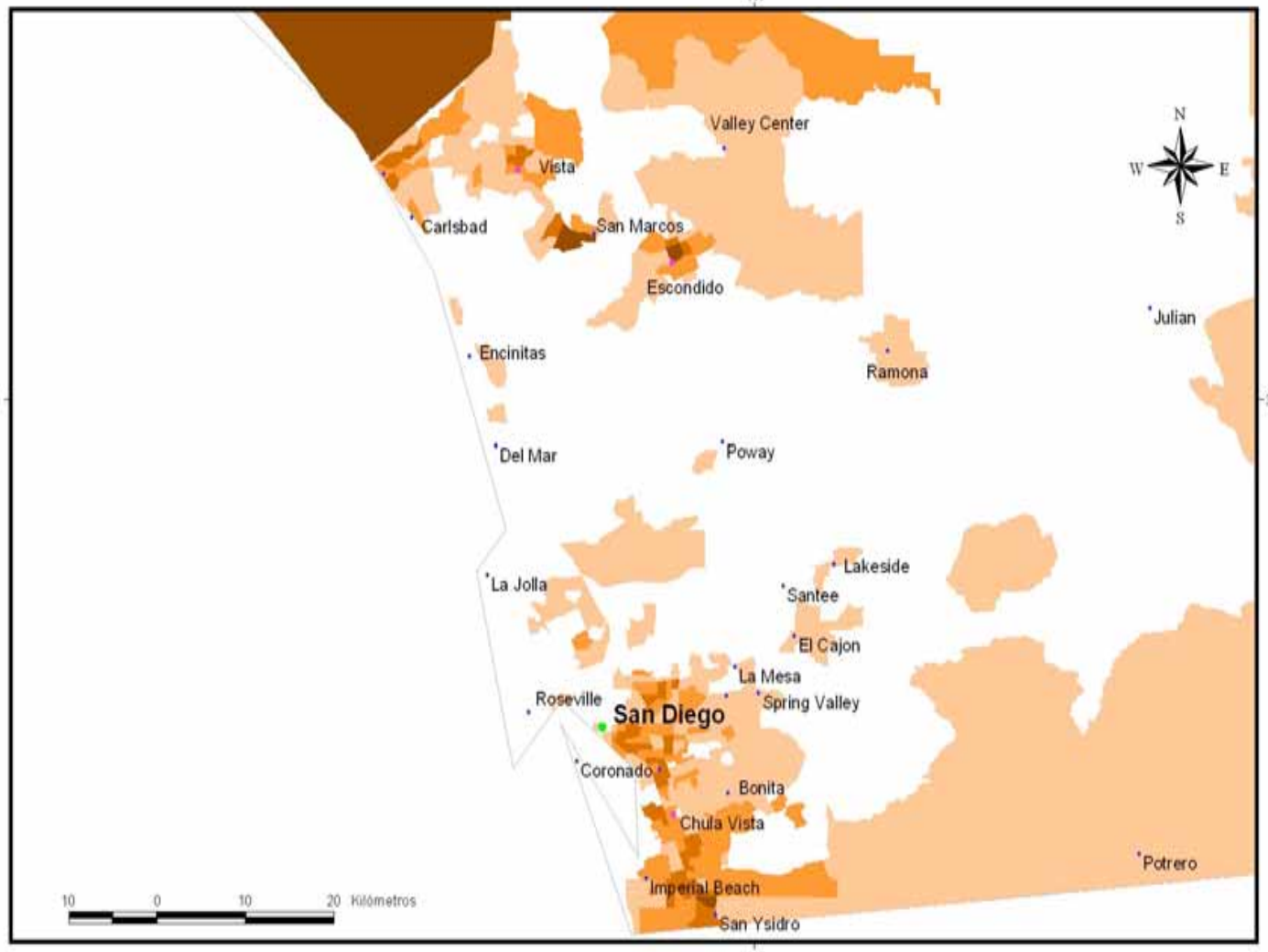

Número de Solicitudes

- 1 - 41
- 42 - 126
- 127 - 284
- 285 - 499
- 500 - 1686

Población de origen hispano (habs.)

- 873 - 1968
- 1969 - 3417
- 3418 - 5581
- 5582 - 13466

Fuente Registro Federal de Electores
U.S. Department of Commerce
Economics and Statistics Administration
U.S. Census Bureau, 2000.

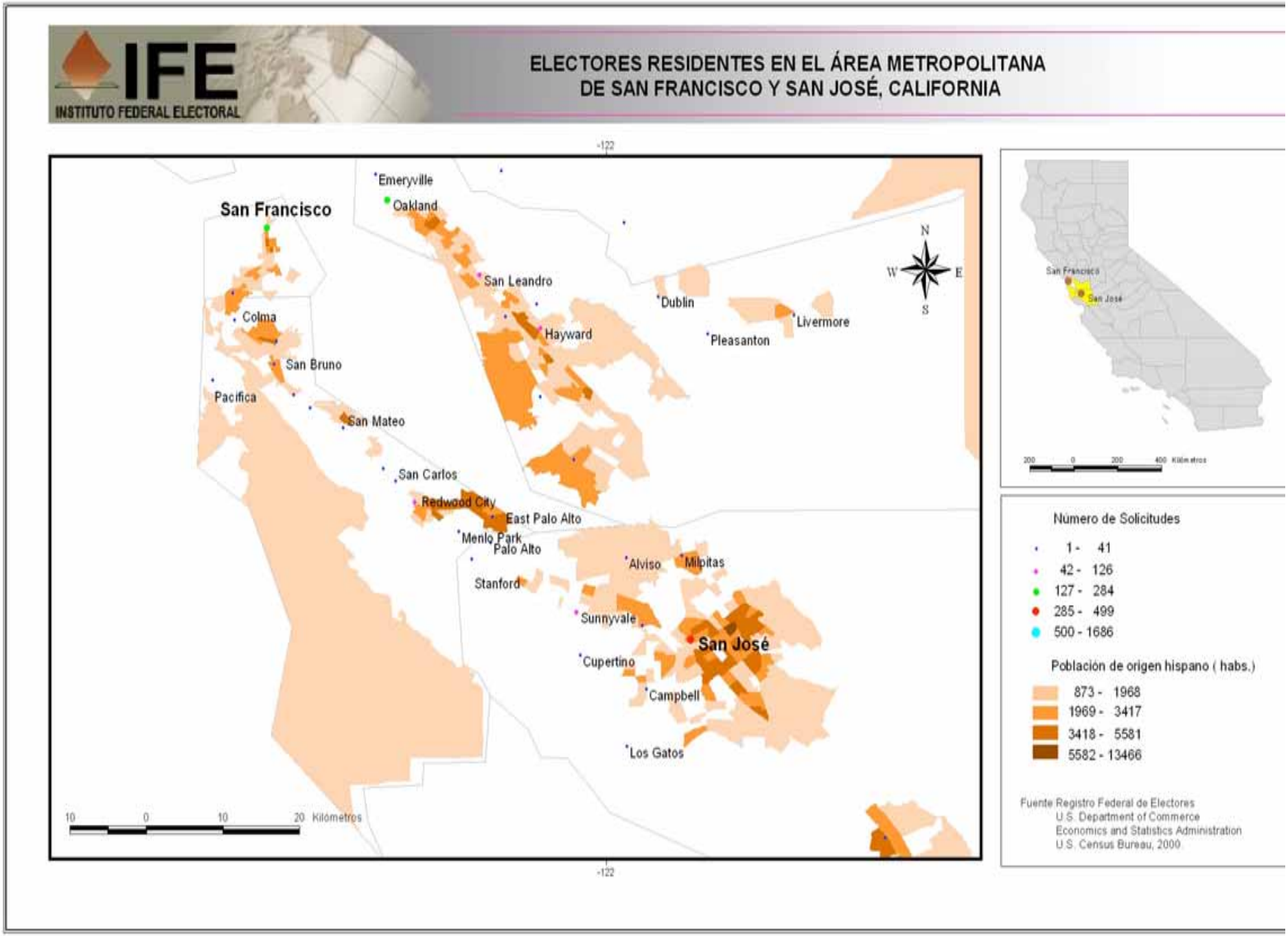
IFE
INSTITUTO FEDERAL ELECTORAL
ELECTORES RESIDENTES EN EL ÁREA METROPOLITANA
DE SAN FRANCISCO Y SAN JOSÉ, CALIFORNIA
-122
San Francisco
Emeryville
Oakland
San Leandro
Hayward
Dublin
Pleasanton
Livermore
Colma
San Bruno
Pacifica
San Mateo
San Carlos
Redwood City
East Palo Alto
Menlo Park
Palo Alto
Stanford
Alviso
Milpitas
Sunnyvale
San José
Cupertino
Campbell
Los Gatos
N
W
E
S
10 0 10 20 Kilómetros
San Francisco
San José
200 0 200 400 Kilómetros
Número de Solicitudes
1 - 41
42 - 126
127 - 284
285 - 499
500 - 1686
Población de origen hispano (habs.)
873 - 1968
1969 - 3417
3418 - 5581
5582 - 13466
Fuente Registro Federal de Electores
U.S. Department of Commerce
Economics and Statistics Administration
U.S. Census Bureau, 2000

IFE
INSTITUTO FEDERAL ELECTORAL

ELECTORES RESIDENTES EN EL ÁREA METROPOLITANA DE TUCSON, ARIZONA

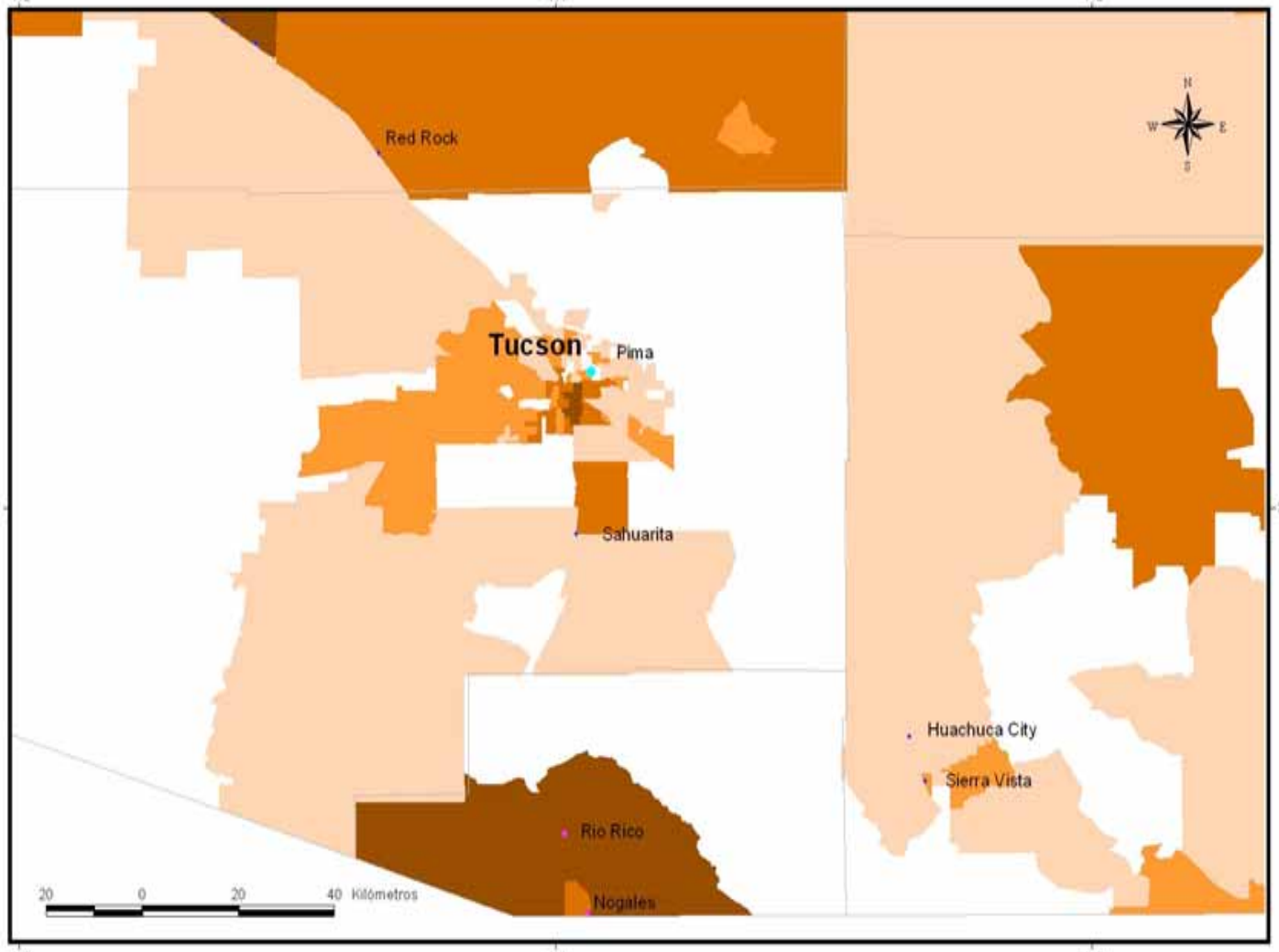

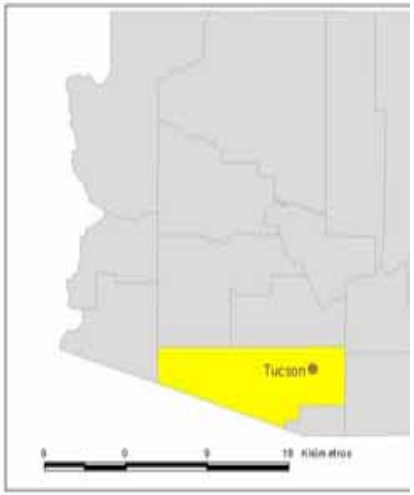

Número de Solicitudes

- 1 - 11
- 12 - 38
- 39 - 77
- 78 - 180
- 181 - 734

Población de origen hispano (habs.)

- 679 - 1600
- 1601 - 2865
- 2866 - 4828
- 4829 - 10288

Fuente Registro Federal de Electores
U.S. Department of Commerce
Economics and Statistics Administration
U.S. Census Bureau, 2000

IFE
INSTITUTO FEDERAL ELECTORAL

ELECTORES RESIDENTES EN EL ÁREA METROPOLITANA DE SEATTLE, WASHINGTON

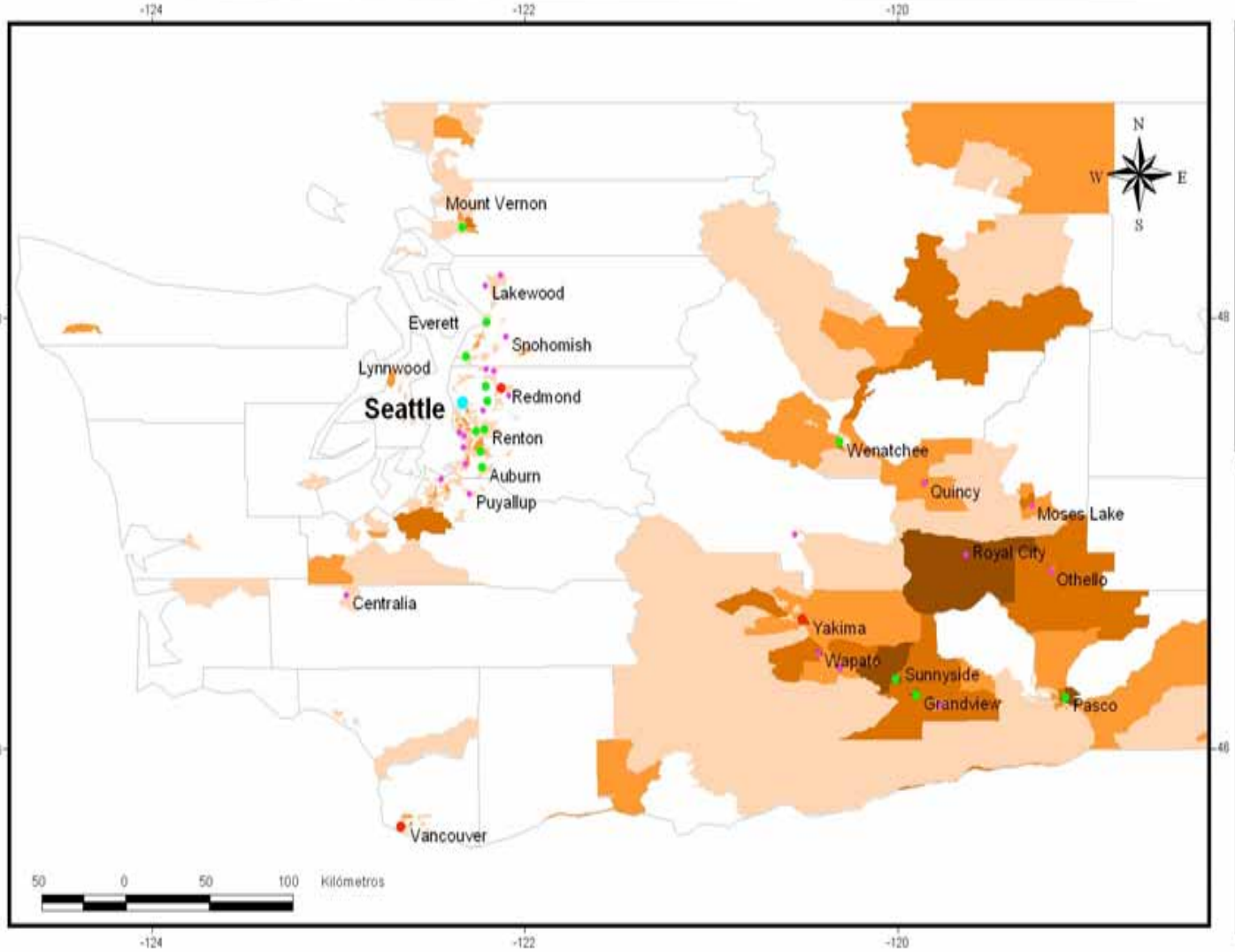

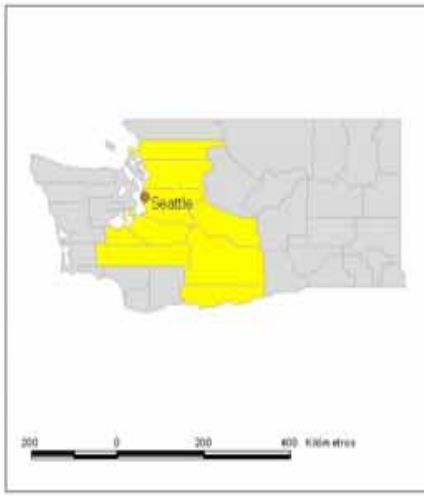

Número de Solicitudes

- 4 - 9
- 10 - 20
- 21 - 33
- 34 - 99

Población de origen hispano (habs.)

- 274 - 731
- 732 - 1737
- 1738 - 3849
- 3850 - 7280

Fuente Registro Federal de Electores
U.S. Department of Commerce
Economics and Statistics Administration
U.S. Census Bureau, 2000.

MODULOS DE ATENCIÓN NACIONAL EN LA FRONTERA NORTE DE MÉXICO 2005-2006

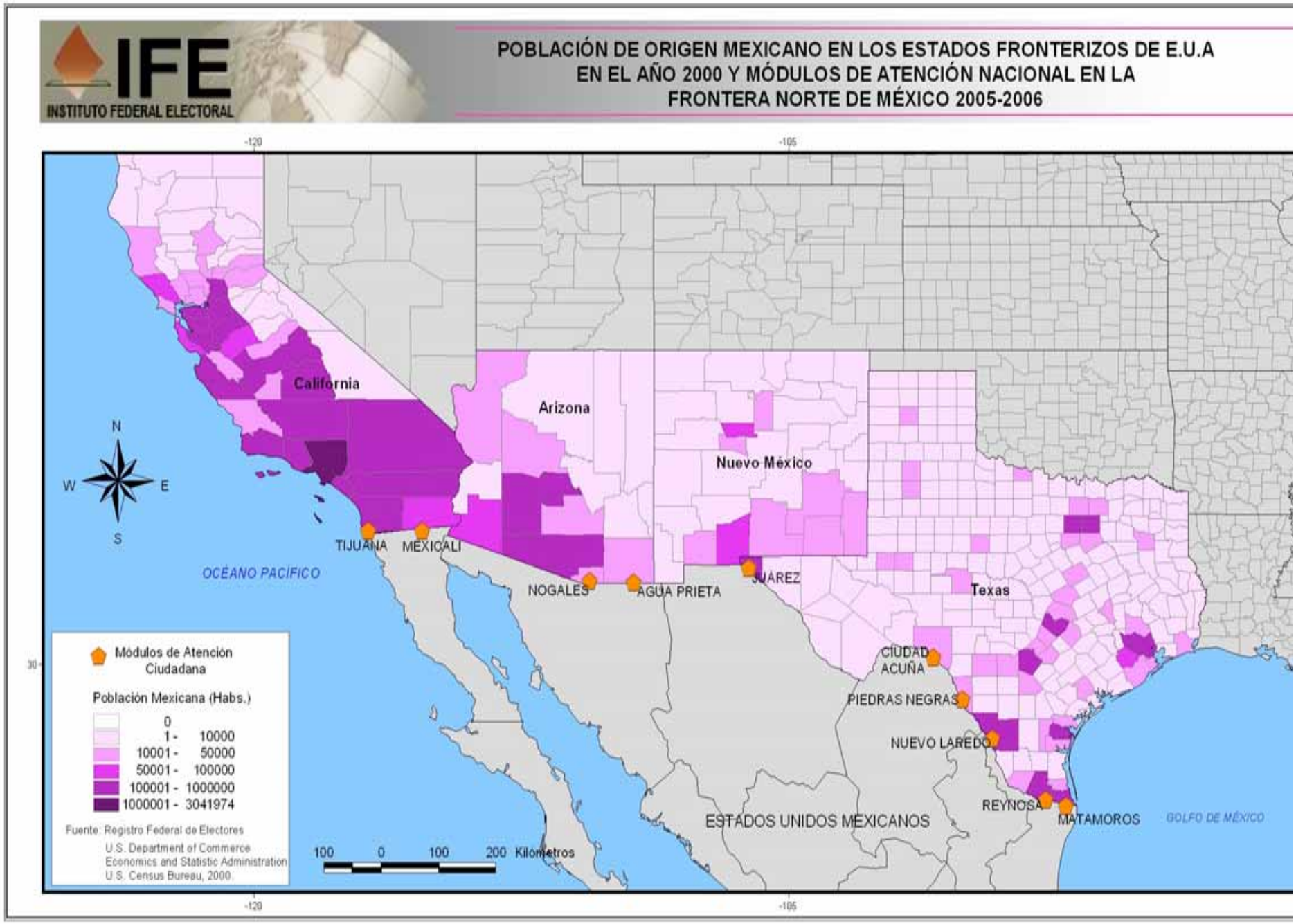
IFE
INSTITUTO FEDERAL ELECTORAL
POBLACIÓN DE ORIGEN MEXICANO EN LOS ESTADOS FRONTERIZOS DE E.U.A
EN EL AÑO 2000 Y MÓDULOS DE ATENCIÓN NACIONAL EN LA
FRONTERA NORTE DE MÉXICO 2005-2006
California
Arizona
Nuevo México
Texas
TIJUANA
MEXICALI
NOGALES
AGUA PRIETA
JUÁREZ
CIUDAD ACUÑA
PIEDRAS NEGRAS
NUEVO LAREDO
REYNOSA
MATAMOROS
OCÉANO PACÍFICO
GOLFO DE MÉXICO
ESTADOS UNIDOS MEXICANOS
N
W
E
S
Módulos de Atención Ciudadana
Población Mexicana (Habs.)
0
1 - 10000
10001 - 50000
50001 - 100000
100001 - 1000000
1000001 - 3041974
Fuente: Registro Federal de Electores
U.S. Department of Commerce
Economics and Statistic Administration
U.S. Census Bureau, 2000.
100 0 100 200 Kilometros
-120
-105
30

ELECTORES RESIDENTES EN LOS ESTADOS UNIDOS DE AMÉRICA, POR ESTADO DE REFERENCIA EN MÉXICO

IFE
INSTITUTO FEDERAL ELECTORAL
ELECTORES RESIDENTES EN LOS ESTADOS UNIDOS DE AMÉRICA
SEGÚN ESTADO DE REFERENCIA EN MÉXICO
ESTADOS UNIDOS DE AMÉRICA
OCÉANO PACÍFICO
GOLFO DE MÉXICO
Baja California
Baja California Sur
Sonora
Chihuahua
Coahuila
Nuevo León
Durango
Sinaloa
Zacatecas
Tamaulipas
San Luis Potosí
Nayarit
Aguascalientes
Guanajuato
Querétaro
Hidalgo
Jalisco
Colima
Michoacán
México
Tlaxcala
Morelos
Puebla
Veracruz
Guerrero
Oaxaca
Tabasco
Chiapas
Campeche
Yucatán
Quintana Roo
BELICE
GUATEMALA
HONDURAS
N
W
E
S
Número de Solicitudes
1 - 154
155 - 449
450 - 677
678 - 1137
1138 - 2673
2674 - 4736
Fuente: Registro Federal de Electores
200 0 200 400 Kilómetros
-120
-110
-100
-90
30
20

IFE
INSTITUTO FEDERAL ELECTORAL
ELECTORES RESIDENTES EN LOS ESTADOS UNIDOS DE AMÉRICA
POR REFERENCIA EN MÉXICO: ORIGEN ALASKA
ESTADOS UNIDOS DE AMÉRICA
Baja California
Sonora
Baja California Sur
Durango
OCÉANO PACÍFICO
GOLFO DE MÉXICO
Guanajuato
Jalisco
Colima
Michoacán
México
Oaxaca
Chiapas
BELICE
GUATEMALA
HONDURAS
Número de Solicitudes
0
1 - 3
Fuente: Registro Federal de Electores
200 0 200 400 Kilómetros
-110
-100
-90
30
20

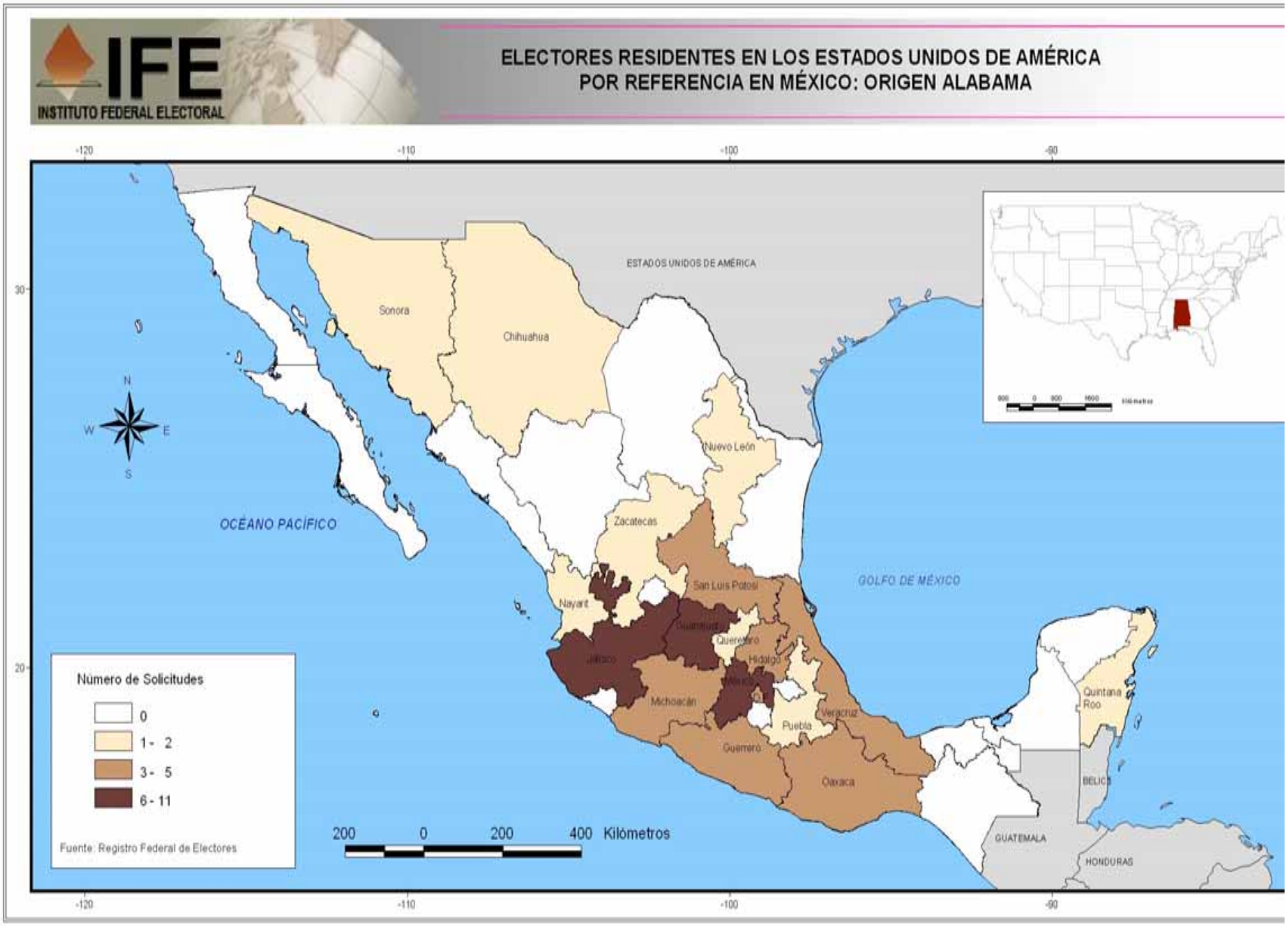
IFE
INSTITUTO FEDERAL ELECTORAL
ELECTORES RESIDENTES EN LOS ESTADOS UNIDOS DE AMÉRICA
POR REFERENCIA EN MÉXICO: ORIGEN ALABAMA
ESTADOS UNIDOS DE AMÉRICA
Sonora
Chihuahua
Nuevo León
Zacatecas
San Luis Potosí
Nayarit
Guanajuato
Querétaro
Hidalgo
Jalisco
Michoacán
México
Puebla
Veracruz
Guerrero
Oaxaca
Quintana Roo
BELICE
GUATEMALA
HONDURAS
OCÉANO PACÍFICO
GOLFO DE MÉXICO
N
S
E
W
Número de Solicitudes
0
1 - 2
3 - 5
6 - 11
Fuente: Registro Federal de Electores
200 0 200 400 Kilómetros
-120
-110
-100
-90
30
20

IFE
INSTITUTO FEDERAL ELECTORAL
ELECTORES RESIDENTES EN LOS ESTADOS UNIDOS DE AMÉRICA
POR REFERENCIA EN MÉXICO: ORIGEN ARKANSAS
ESTADOS UNIDOS DE AMÉRICA
Baja California
Chihuahua
Coahuila
Nuevo León
Durango
Zacatecas
Tamaulipas
San Luis Potosí
Aguascalientes
Guanajuato
Querétaro
Hidalgo
Jalisco
México
D.F.
Morelos
Puebla
Veracruz
Michoacán
Guerrero
Oaxaca
BELICE
GUATEMALA
HONDURAS
OCÉANO PACÍFICO
GOLFO DE MÉXICO
N
S
W
E
Número de Solicitudes
0
1 - 4
5 - 10
11 - 32
Fuente: Registro Federal de Electores
200 0 200 400 Kilómetros
-120
-110
-100
-90
30
20

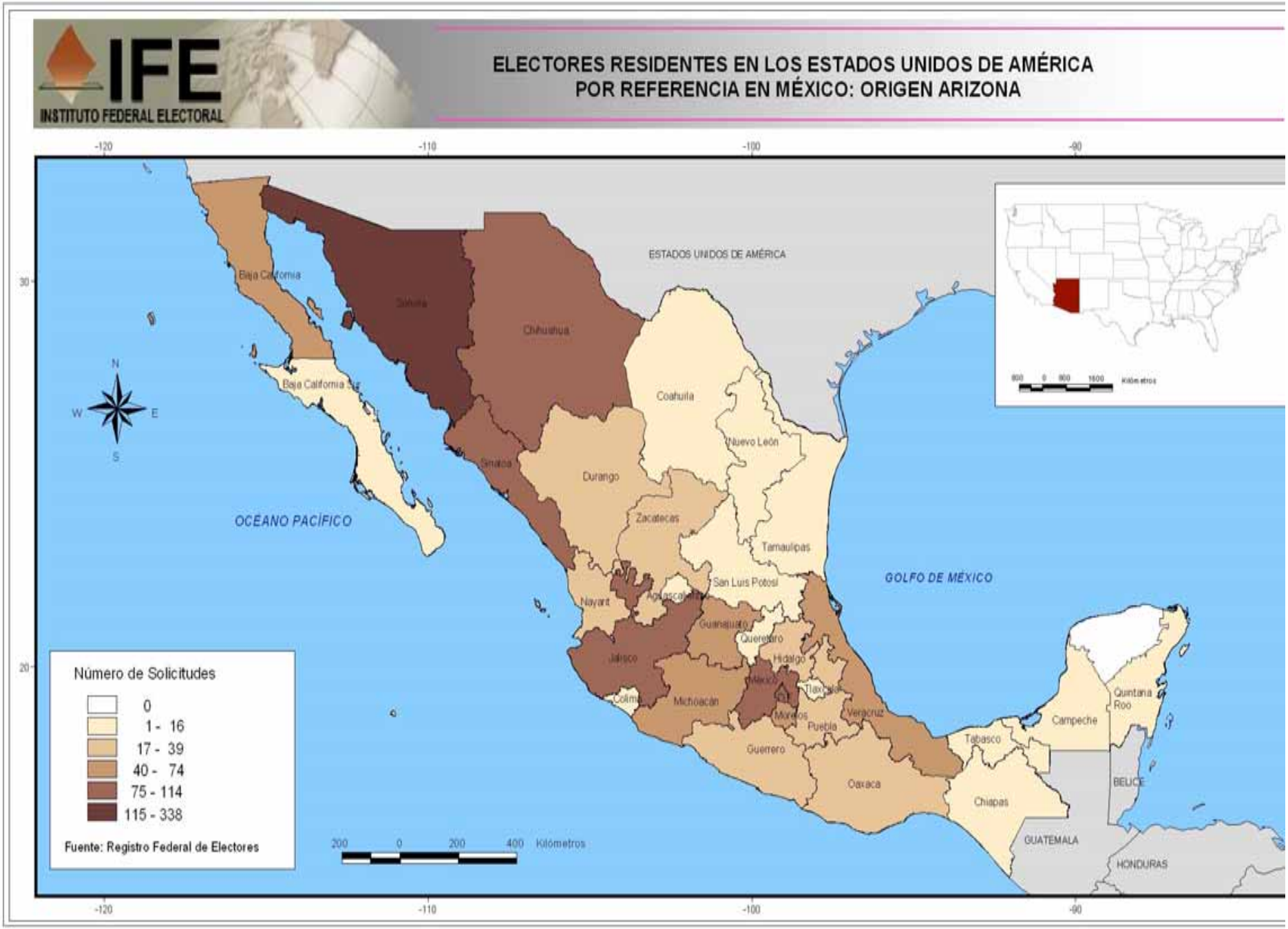
IFE
INSTITUTO FEDERAL ELECTORAL
ELECTORES RESIDENTES EN LOS ESTADOS UNIDOS DE AMÉRICA
POR REFERENCIA EN MÉXICO: ORIGEN ARIZONA
ESTADOS UNIDOS DE AMÉRICA
OCÉANO PACÍFICO
GOLFO DE MÉXICO
Baja California
Sonora
Chihuahua
Baja California Sur
Coahuila
Nuevo León
Sinaloa
Durango
Zacatecas
Tamaulipas
San Luis Potosí
Nayarit
Aguascalientes
Guanajuato
Querétaro
Jalisco
Hidalgo
México
Tlaxcala
Colima
Michoacán
Morelos
Puebla
Veracruz
Guerrero
Oaxaca
Tabasco
Campeche
Quintana Roo
Chiapas
BELICE
GUATEMALA
HONDURAS
N
S
E
W
Número de Solicitudes
0
1 - 16
17 - 39
40 - 74
75 - 114
115 - 338
Fuente: Registro Federal de Electores
200 0 200 400 Kilómetros
-120
-110
-100
-90
30
20

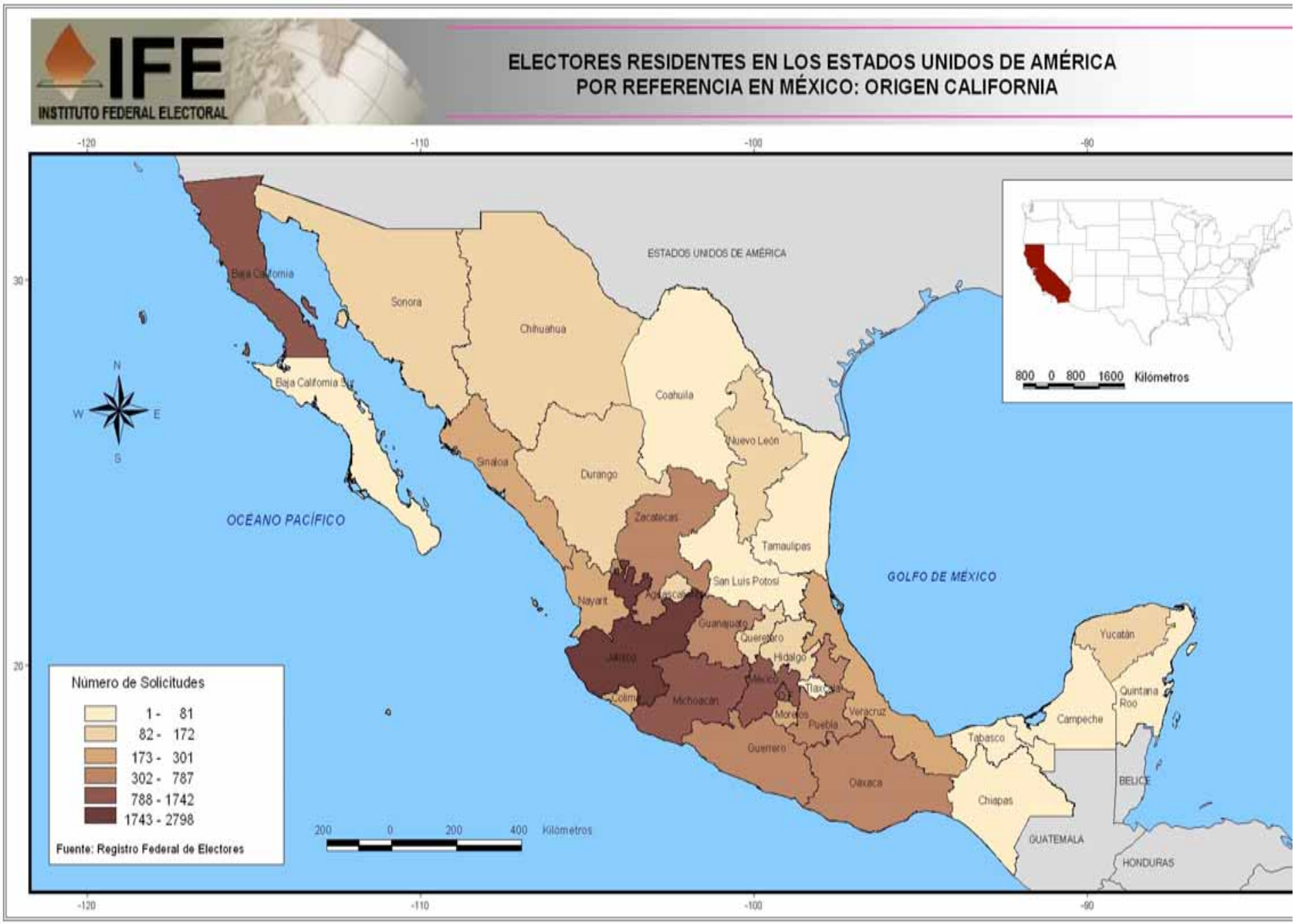
IFE
INSTITUTO FEDERAL ELECTORAL
ELECTORES RESIDENTES EN LOS ESTADOS UNIDOS DE AMÉRICA
POR REFERENCIA EN MÉXICO: ORIGEN CALIFORNIA
ESTADOS UNIDOS DE AMÉRICA
OCEANO PACÍFICO
GOLFO DE MÉXICO
Baja California
Baja California Sur
Sonora
Chihuahua
Coahuila
Nuevo León
Durango
Sinaloa
Zacatecas
Tamaulipas
San Luis Potosí
Nayarit
Aguascalientes
Guanajuato
Querétaro
Hidalgo
Jalisco
Colima
Michoacán
México
Tlaxcala
Morelos
Puebla
Veracruz
Guerrero
Oaxaca
Tabasco
Chiapas
Campeche
Yucatán
Quintana Roo
BELICE
GUATEMALA
HONDURAS
800 0 800 1600 Kilómetros
Número de Solicitudes
1 - 81
82 - 172
173 - 301
302 - 787
788 - 1742
1743 - 2798
Fuente: Registro Federal de Electores
200 0 200 400 Kilómetros
-120
-110
-100
-90
30
20
N
W
E
S

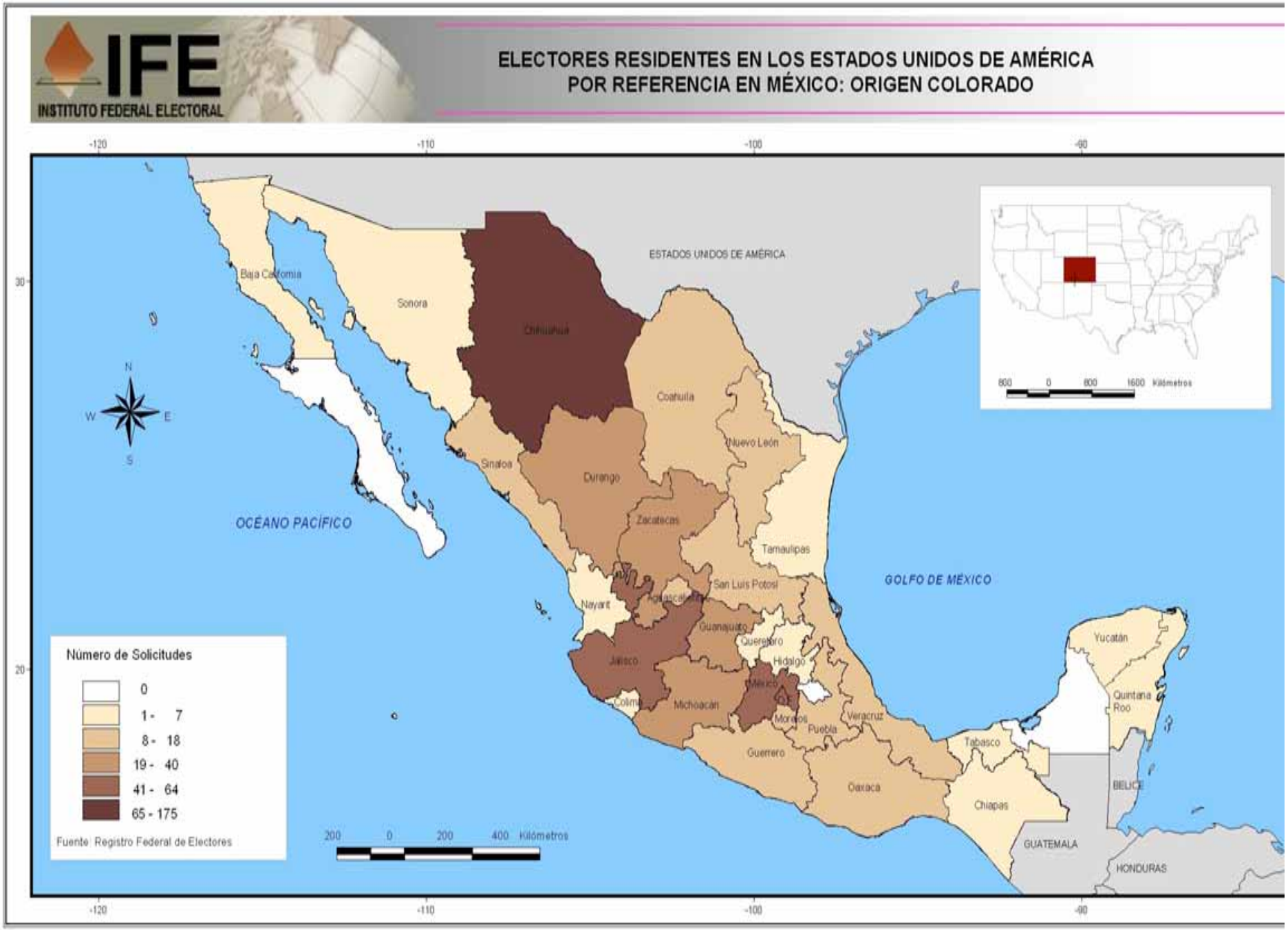
IFE
INSTITUTO FEDERAL ELECTORAL
ELECTORES RESIDENTES EN LOS ESTADOS UNIDOS DE AMÉRICA
POR REFERENCIA EN MÉXICO: ORIGEN COLORADO
ESTADOS UNIDOS DE AMÉRICA
OCÉANO PACÍFICO
GOLFO DE MÉXICO
Baja California
Sonora
Chihuahua
Coahuila
Nuevo León
Sinaloa
Durango
Zacatecas
Tamaulipas
San Luis Potosí
Nayarit
Aguascalientes
Guanajuato
Querétaro
Hidalgo
Jalisco
México
Colima
Michoacán
Morelos
Puebla
Veracruz
Guerrero
Oaxaca
Tabasco
Chiapas
Yucatán
Quintana Roo
BELICE
GUATEMALA
HONDURAS
N
S
E
W
Número de Solicitudes
0
1 - 7
8 - 18
19 - 40
41 - 64
65 - 175
Fuente: Registro Federal de Electores
200 0 200 400 Kilómetros
800 0 800 1600 Kilómetros
-120
-110
-100
-90
30
20

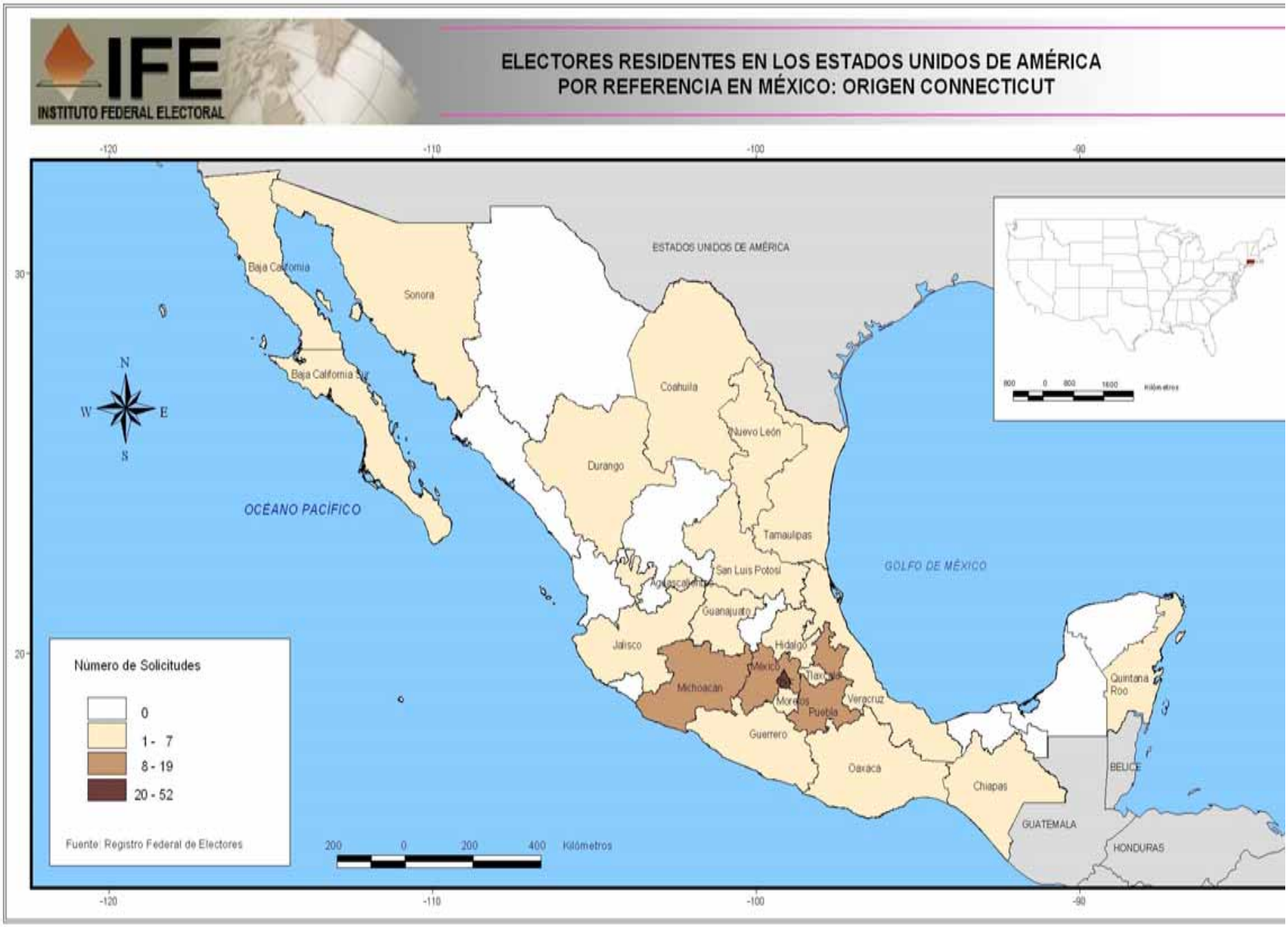
IFE
INSTITUTO FEDERAL ELECTORAL
ELECTORES RESIDENTES EN LOS ESTADOS UNIDOS DE AMÉRICA
POR REFERENCIA EN MÉXICO: ORIGEN CONNECTICUT
ESTADOS UNIDOS DE AMÉRICA
OCÉANO PACÍFICO
GOLFO DE MÉXICO
Baja California
Baja California Sur
Sonora
Coahuila
Nuevo León
Durango
Tamaulipas
San Luis Potosí
Aguascalientes
Guanajuato
Jalisco
Hidalgo
México
Tlaxcala
Michoacán
Morelos
Puebla
Veracruz
Guerrero
Oaxaca
Chiapas
Quintana Roo
BELICE
GUATEMALA
HONDURAS
Número de Solicitudes
0
1 - 7
8 - 19
20 - 52
Fuente: Registro Federal de Electores
200 0 200 400 Kilómetros
-120
-110
-100
-90
30
20
N
S
E
W

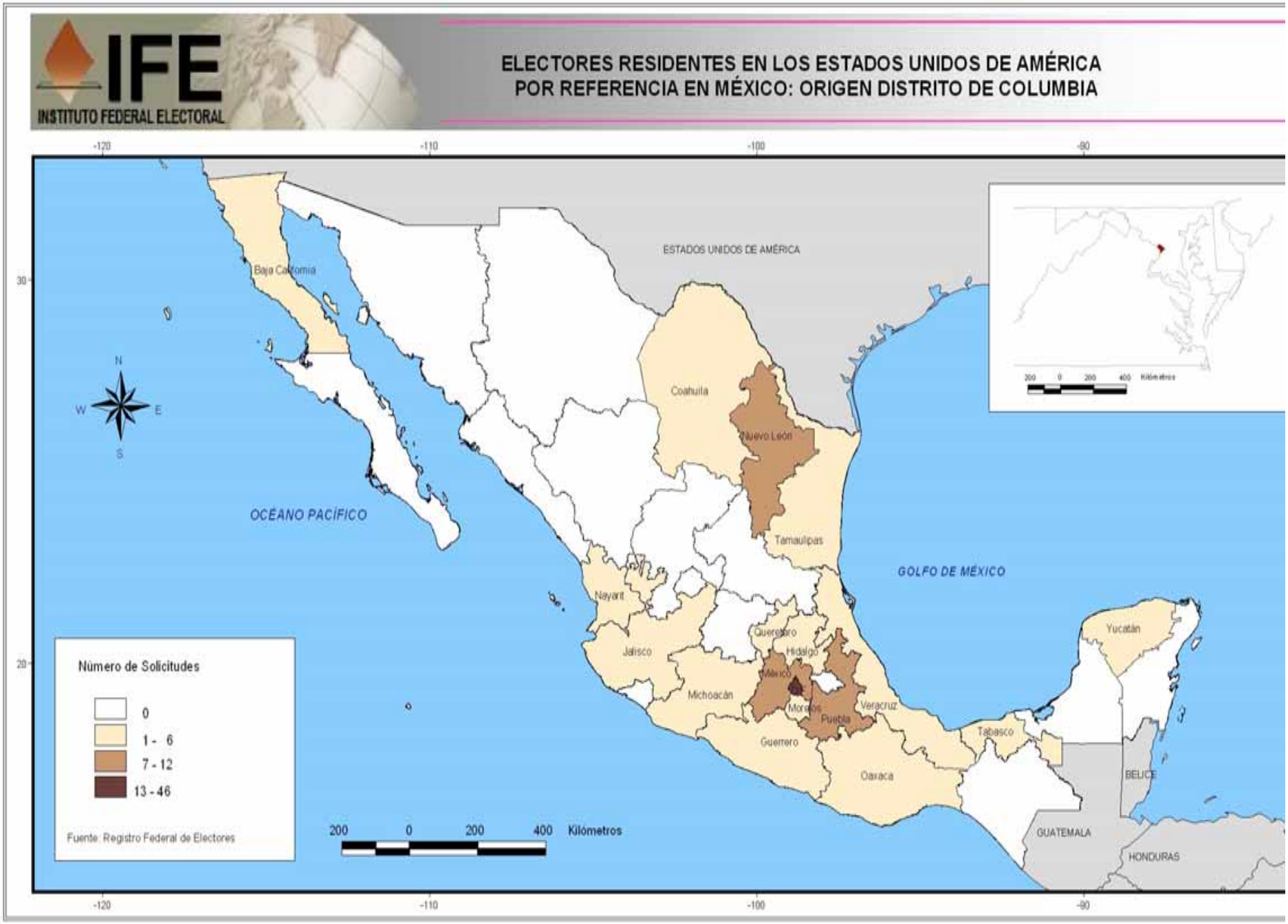
IFE
INSTITUTO FEDERAL ELECTORAL
ELECTORES RESIDENTES EN LOS ESTADOS UNIDOS DE AMÉRICA
POR REFERENCIA EN MÉXICO: ORIGEN DISTRITO DE COLUMBIA
ESTADOS UNIDOS DE AMÉRICA
OCÉANO PACÍFICO
GOLFO DE MÉXICO
Baja California
Coahuila
Nuevo León
Tamaulipas
Nayarit
Jalisco
Querétaro
Hidalgo
México
Michoacán
Morelos
Puebla
Veracruz
Guerrero
Oaxaca
Tabasco
Yucatán
BELICE
GUATEMALA
HONDURAS
Número de Solicitudes
0
1 - 6
7 - 12
13 - 46
Fuente: Registro Federal de Electores
200 0 200 400 Kilómetros
-120
-110
-100
-90
30
20
N
S
E
W

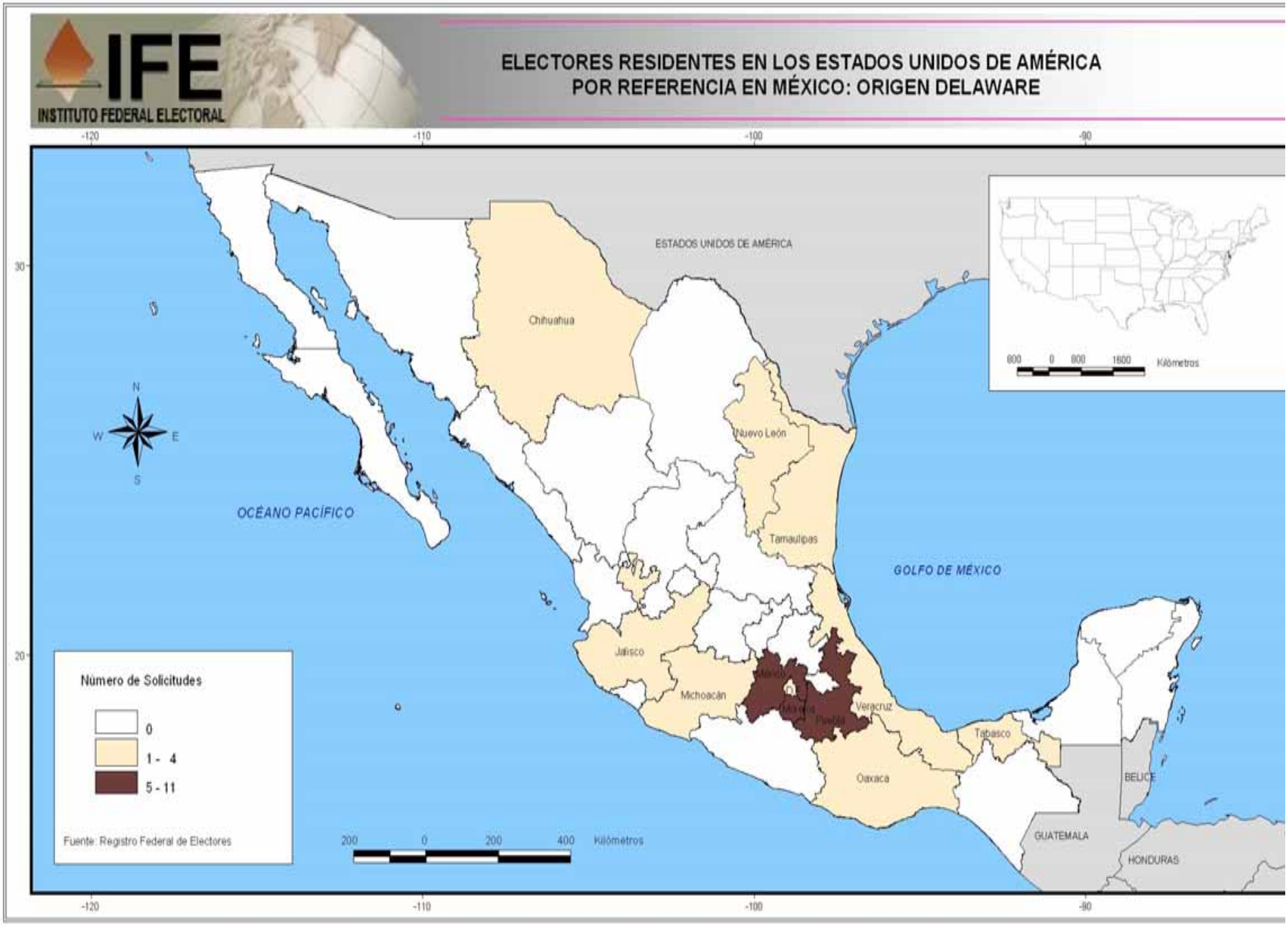
IFE
INSTITUTO FEDERAL ELECTORAL
ELECTORES RESIDENTES EN LOS ESTADOS UNIDOS DE AMÉRICA
POR REFERENCIA EN MÉXICO: ORIGEN DELAWARE
ESTADOS UNIDOS DE AMÉRICA
Chihuahua
Nuevo León
Tamaulipas
Jalisco
Michoacán
Veracruz
Tabasco
Oaxaca
BELICE
GUATEMALA
HONDURAS
OCÉANO PACÍFICO
GOLFO DE MÉXICO
Número de Solicitudes
0
1 - 4
5 - 11
Fuente: Registro Federal de Electores
200 0 200 400 Kilómetros
800 0 800 1600 Kilómetros
N
W
E
S
-120
-110
-100
-90
30
20

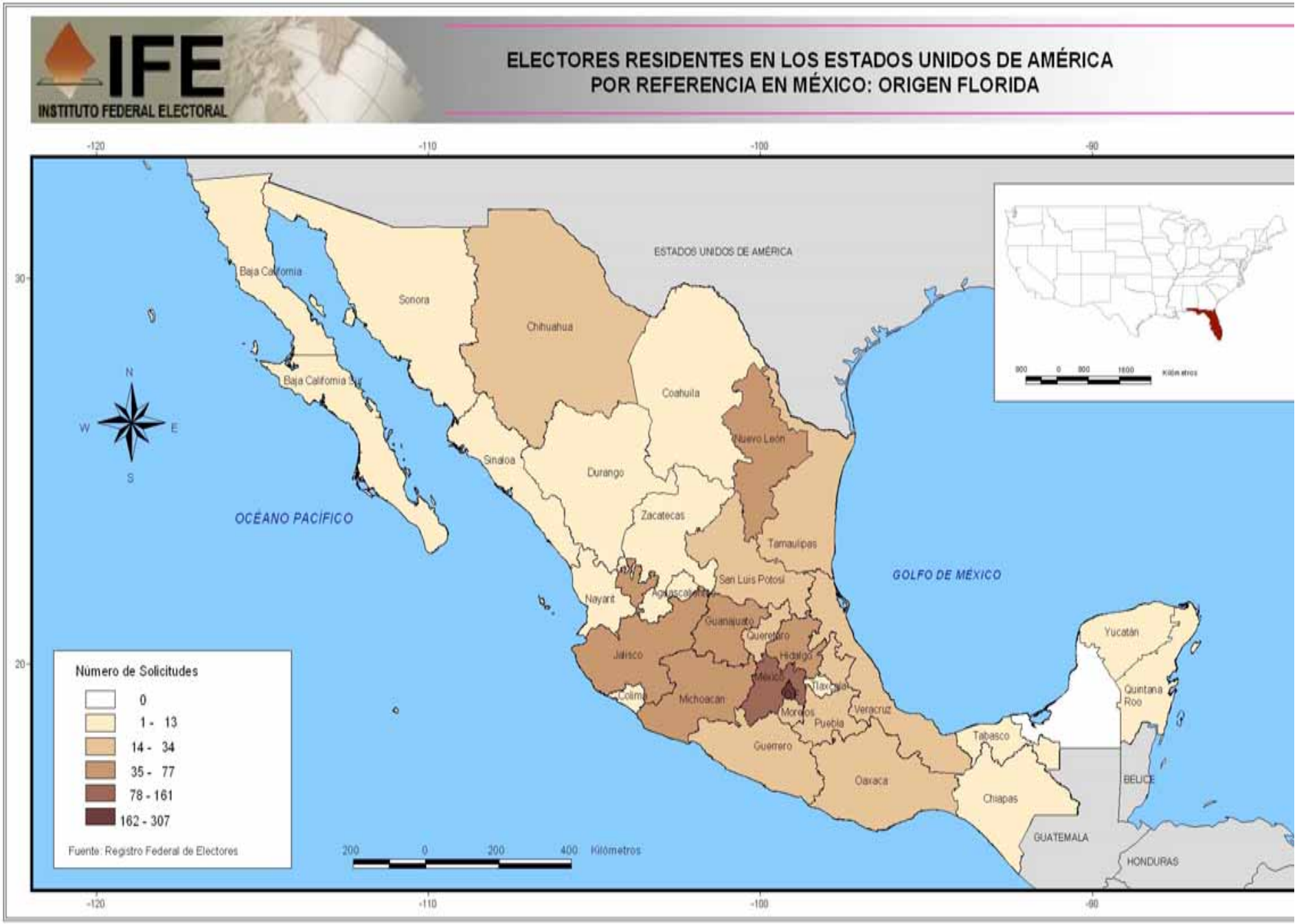
IFE
INSTITUTO FEDERAL ELECTORAL
ELECTORES RESIDENTES EN LOS ESTADOS UNIDOS DE AMÉRICA
POR REFERENCIA EN MÉXICO: ORIGEN FLORIDA
ESTADOS UNIDOS DE AMÉRICA
OCÉANO PACÍFICO
GOLFO DE MÉXICO
Baja California
Baja California Sur
Sonora
Chihuahua
Coahuila
Nuevo León
Sinaloa
Durango
Zacatecas
Tamaulipas
San Luis Potosí
Nayarit
Aguascalientes
Guanajuato
Querétaro
Jalisco
Hidalgo
México
Tlaxcala
Colima
Michoacán
Morelos
Puebla
Veracruz
Guerrero
Oaxaca
Tabasco
Chiapas
Yucatán
Quintana Roo
BELICE
GUATEMALA
HONDURAS
Número de Solicitudes
0
1 - 13
14 - 34
35 - 77
78 - 161
162 - 307
Fuente: Registro Federal de Electores
200 0 200 400 Kilómetros
-120
-110
-100
-90
30
20
N
S
W
E

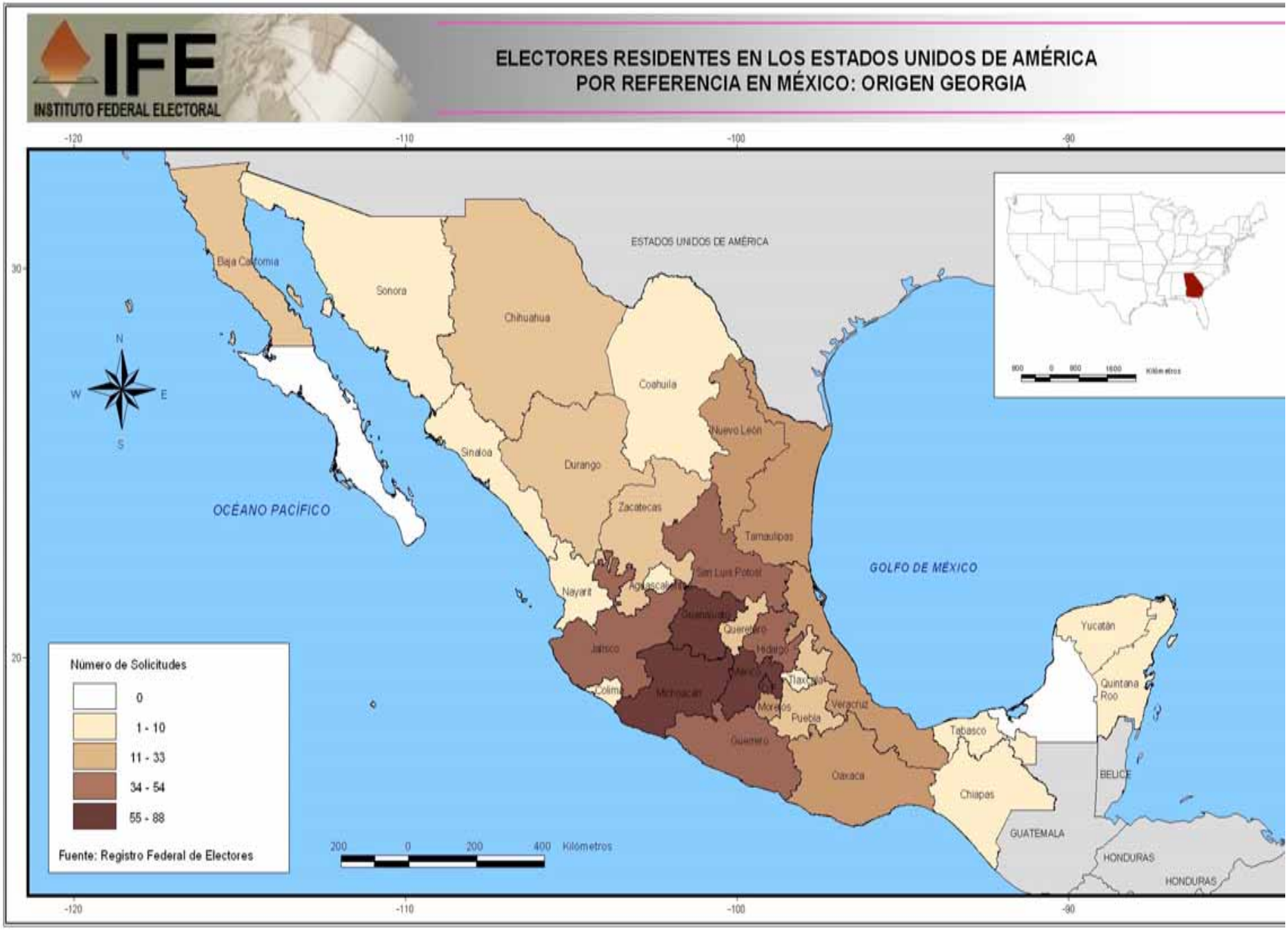
IFE
INSTITUTO FEDERAL ELECTORAL
ELECTORES RESIDENTES EN LOS ESTADOS UNIDOS DE AMÉRICA
POR REFERENCIA EN MÉXICO: ORIGEN GEORGIA
ESTADOS UNIDOS DE AMÉRICA
OCÉANO PACÍFICO
GOLFO DE MÉXICO
Baja California
Sonora
Chihuahua
Coahuila
Nuevo León
Sinaloa
Durango
Zacatecas
Tamaulipas
San Luis Potosí
Nayarit
Aguascalientes
Guanajuato
Querétaro
Jalisco
Hidalgo
Colima
Michoacán
México
Tlaxcala
Morelos
Puebla
Veracruz
Guerrero
Oaxaca
Tabasco
Chiapas
Yucatán
Quintana Roo
BELICE
GUATEMALA
HONDURAS
HONDURAS
Número de Solicitudes
0
1 - 10
11 - 33
34 - 54
55 - 88
Fuente: Registro Federal de Electores
200 0 200 400 Kilómetros
-120
-110
-100
-90
30
20
N
W
E
S

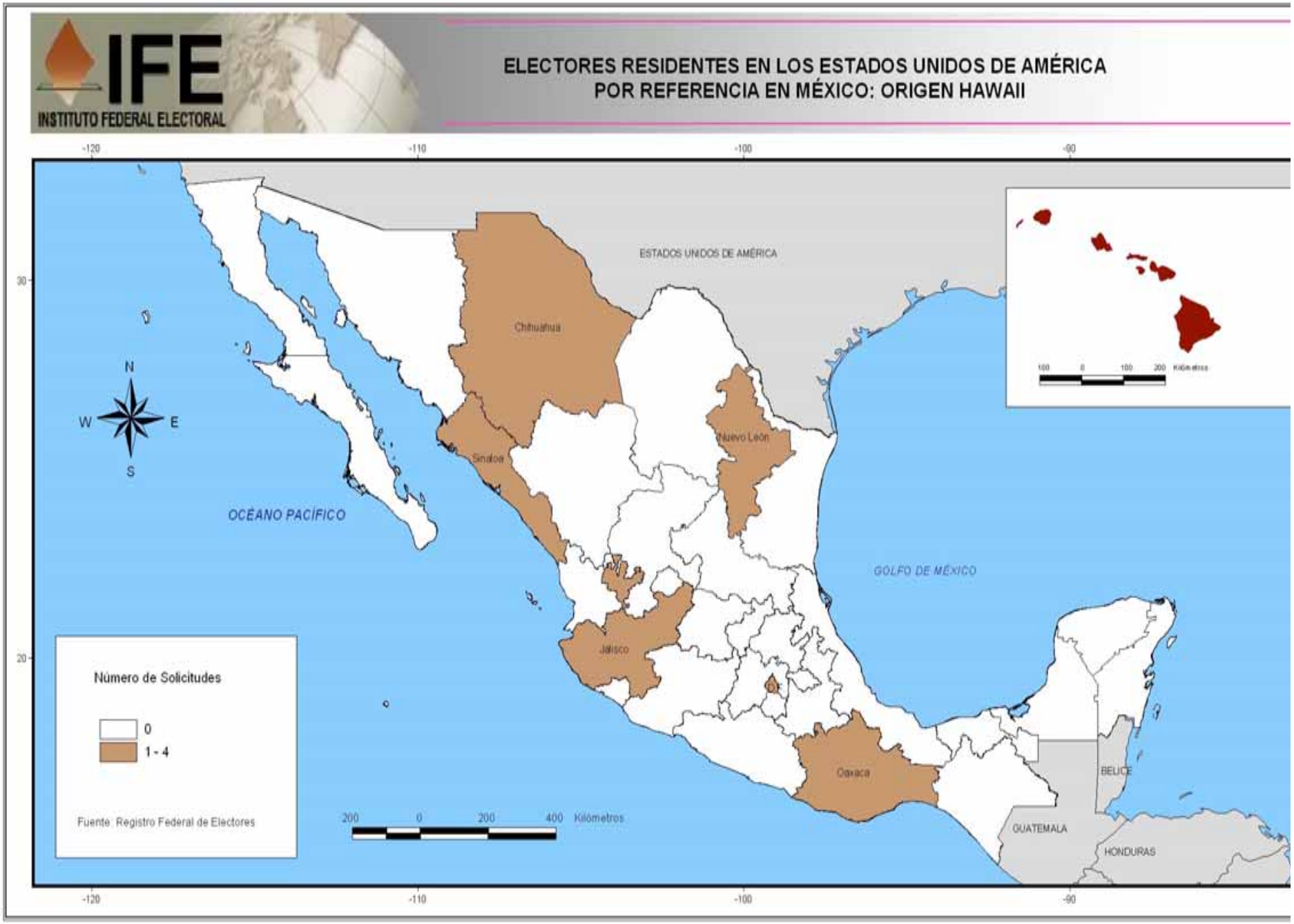
IFE
INSTITUTO FEDERAL ELECTORAL
ELECTORES RESIDENTES EN LOS ESTADOS UNIDOS DE AMÉRICA
POR REFERENCIA EN MÉXICO: ORIGEN HAWAII
ESTADOS UNIDOS DE AMÉRICA
Chihuahua
Sinaloa
Nuevo León
Jalisco
Oaxaca
OCÉANO PACÍFICO
GOLFO DE MÉXICO
BELICE
GUATEMALA
HONDURAS
N
W
E
S
Número de Solicitudes
0
1 - 4
Fuente: Registro Federal de Electores
200 0 200 400 Kilómetros
-120
-110
-100
-90
30
20

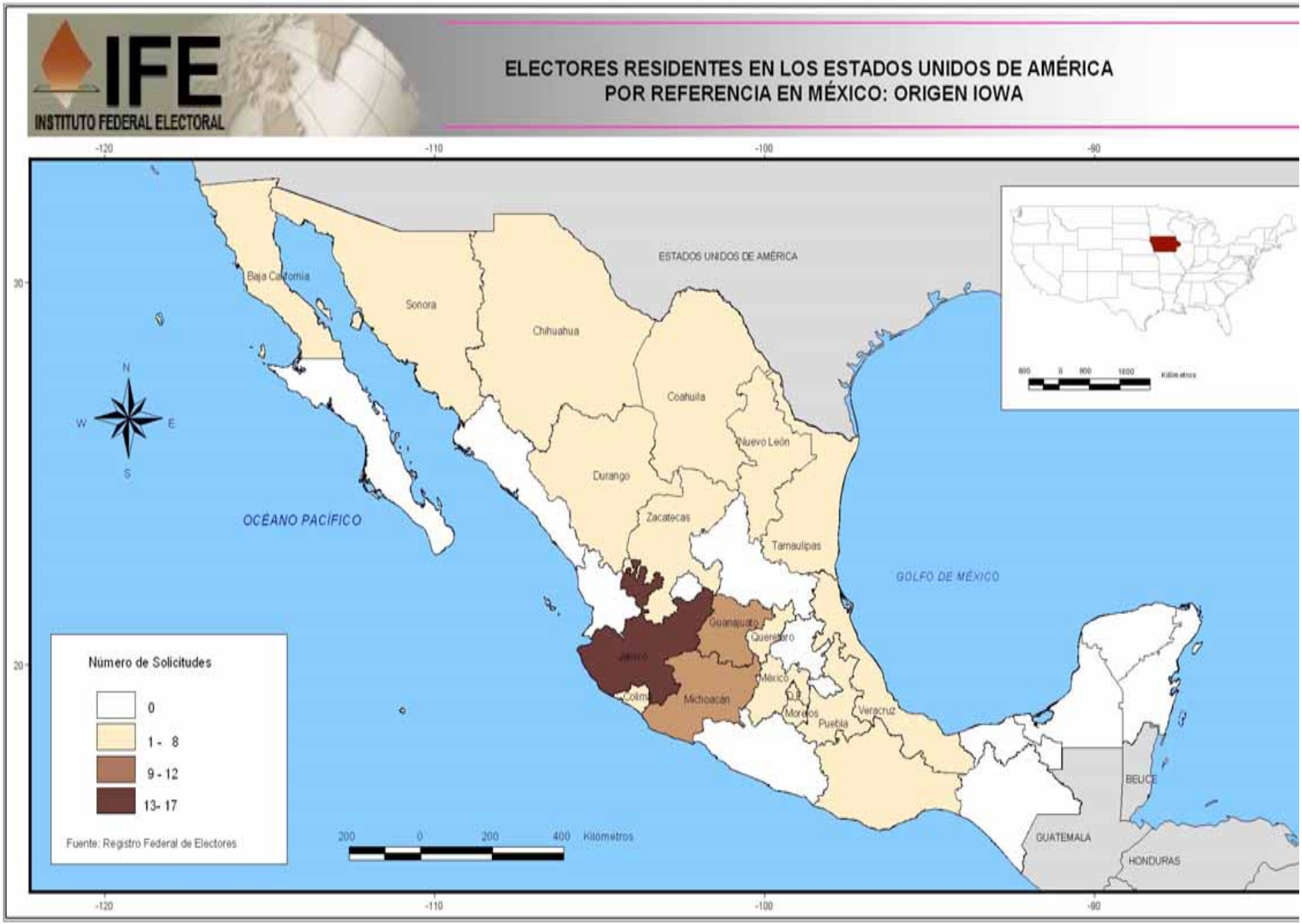
IFE
INSTITUTO FEDERAL ELECTORAL
ELECTORES RESIDENTES EN LOS ESTADOS UNIDOS DE AMÉRICA
POR REFERENCIA EN MÉXICO: ORIGEN IOWA
ESTADOS UNIDOS DE AMÉRICA
Baja California
Sonora
Chihuahua
Coahuila
Nuevo León
Durango
Zacatecas
Tamaulipas
Guanajuato
Querétaro
Jalisco
Colima
Michoacán
México
D.F.
Morelos
Puebla
Veracruz
OCÉANO PACÍFICO
GOLFO DE MÉXICO
BELICE
GUATEMALA
HONDURAS
Número de Solicitudes
0
1 - 8
9 - 12
13- 17
Fuente: Registro Federal de Electores
200 0 200 400 Kilometros
-120
-110
-100
-90
30
20

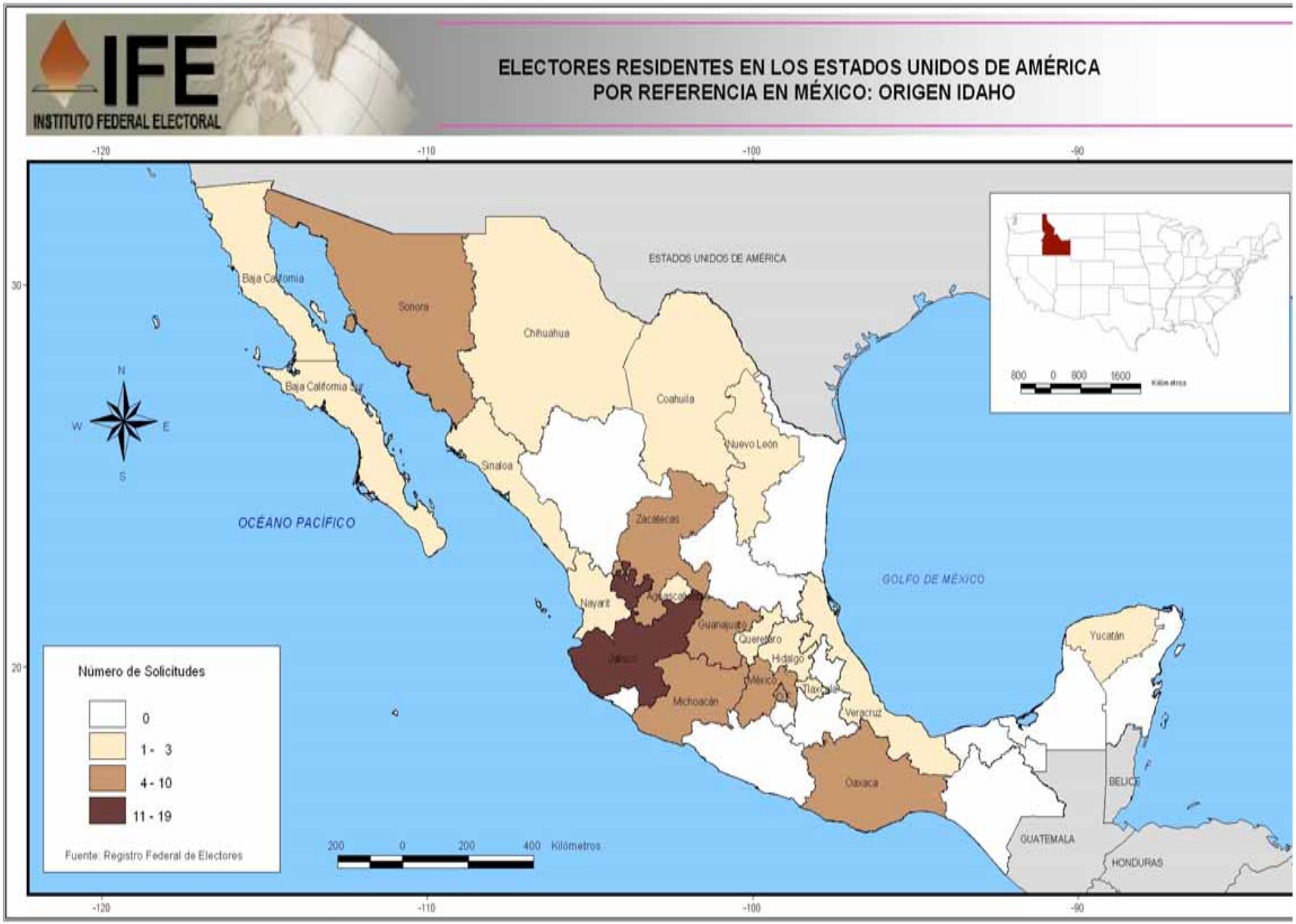
IFE
INSTITUTO FEDERAL ELECTORAL
ELECTORES RESIDENTES EN LOS ESTADOS UNIDOS DE AMÉRICA
POR REFERENCIA EN MÉXICO: ORIGEN IDAHO
ESTADOS UNIDOS DE AMÉRICA
Baja California
Sonora
Chihuahua
Baja California Sur
Coahuila
Nuevo León
Sinaloa
Zacatecas
OCÉANO PACÍFICO
GOLFO DE MÉXICO
Nayarit
Aguascalientes
Guanajuato
Querétaro
Hidalgo
Jalisco
México
Tlaxcala
Michoacán
Veracruz
Yucatán
Oaxaca
BELICE
GUATEMALA
HONDURAS
Número de Solicitudes
0
1 - 3
4 - 10
11 - 19
Fuente: Registro Federal de Electores
200 0 200 400 Kilómetros
800 0 800 1600 Kilómetros
N
S
E
W
-120
-110
-100
-90
30
20

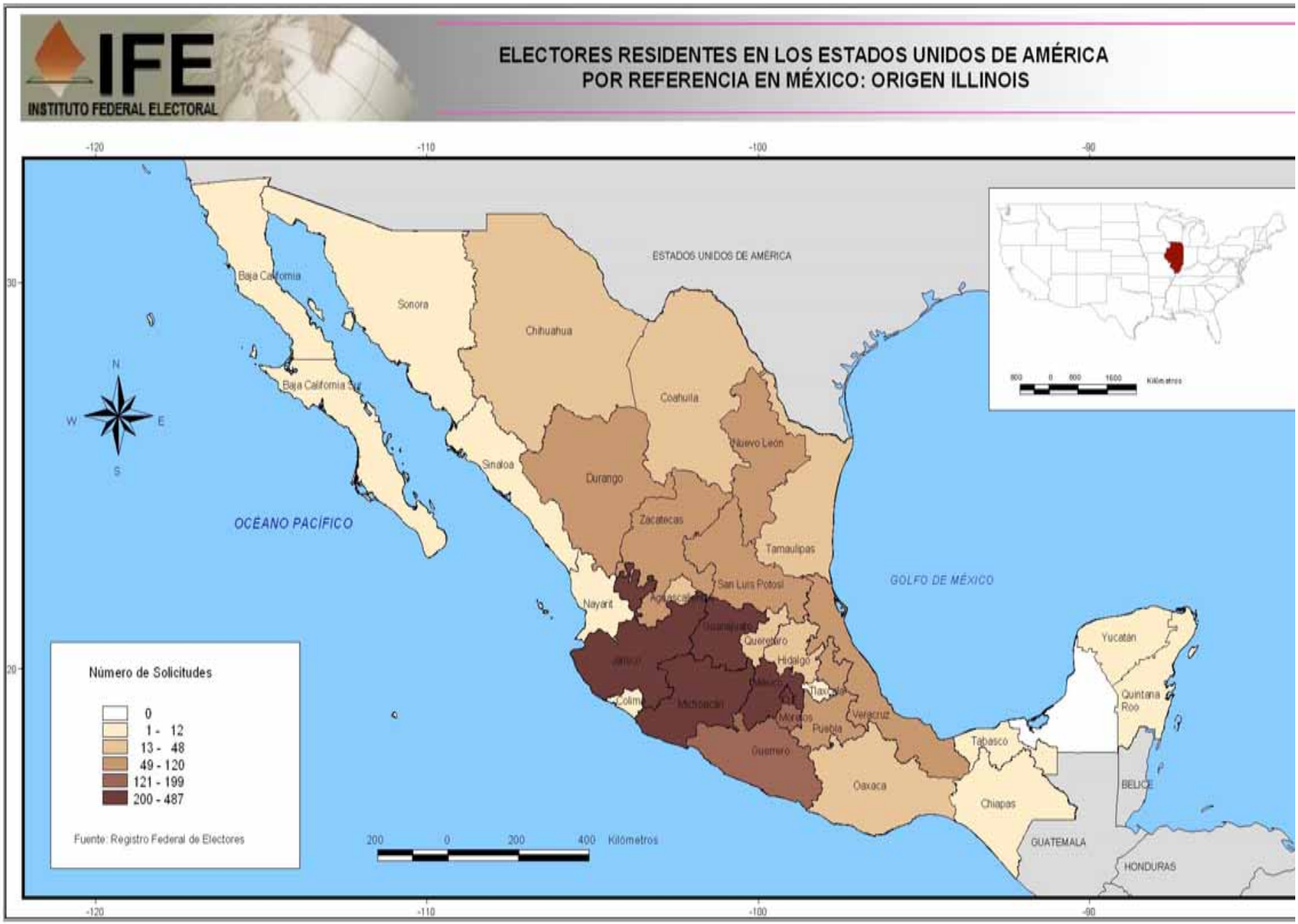
IFE
INSTITUTO FEDERAL ELECTORAL
ELECTORES RESIDENTES EN LOS ESTADOS UNIDOS DE AMÉRICA
POR REFERENCIA EN MÉXICO: ORIGEN ILLINOIS
ESTADOS UNIDOS DE AMÉRICA
OCÉANO PACÍFICO
GOLFO DE MÉXICO
Baja California
Baja California Sur
Sonora
Chihuahua
Coahuila
Nuevo León
Durango
Sinaloa
Zacatecas
Tamaulipas
San Luis Potosí
Nayarit
Aguascalientes
Guanajuato
Querétaro
Hidalgo
Jalisco
México
Tlaxcala
Colima
Michoacán
Morelos
Puebla
Veracruz
Guerrero
Oaxaca
Tabasco
Chiapas
Yucatán
Quintana Roo
BELICE
GUATEMALA
HONDURAS
Número de Solicitudes
0
1 - 12
13 - 48
49 - 120
121 - 199
200 - 487
Fuente: Registro Federal de Electores
200 0 200 400 Kilómetros
-120
-110
-100
-90
30
20
N
S
E
W

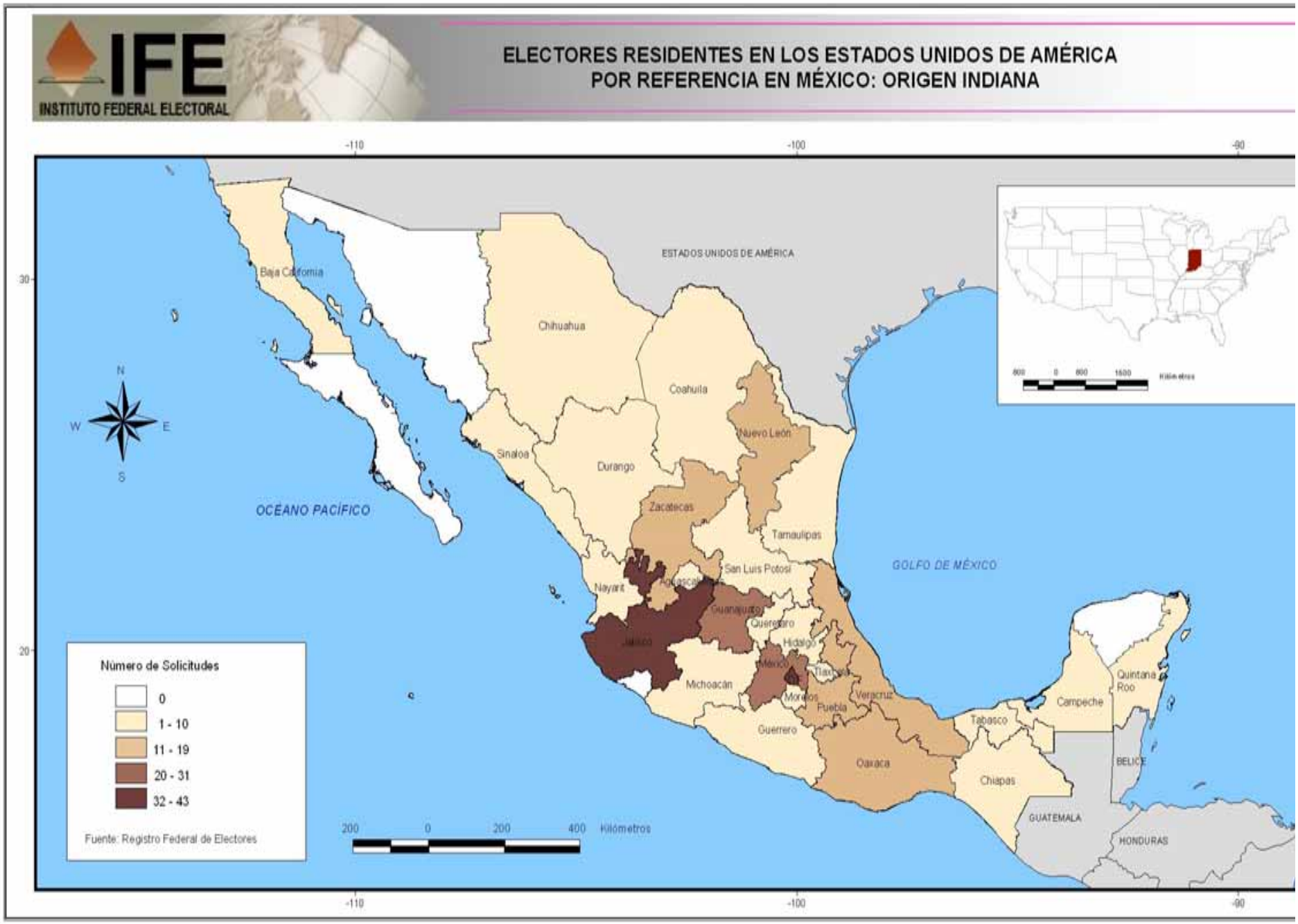
IFE
INSTITUTO FEDERAL ELECTORAL
ELECTORES RESIDENTES EN LOS ESTADOS UNIDOS DE AMÉRICA
POR REFERENCIA EN MÉXICO: ORIGEN INDIANA
ESTADOS UNIDOS DE AMÉRICA
OCÉANO PACÍFICO
GOLFO DE MÉXICO
Baja California
Chihuahua
Coahuila
Nuevo León
Sinaloa
Durango
Zacatecas
Tamaulipas
San Luis Potosí
Nayarit
Aguascalientes
Guanajuato
Querétaro
Hidalgo
Jalisco
México
Tlaxcala
Morelos
Puebla
Veracruz
Michoacán
Guerrero
Oaxaca
Tabasco
Campeche
Quintana Roo
Chiapas
BELICE
GUATEMALA
HONDURAS
Número de Solicitudes
0
1 - 10
11 - 19
20 - 31
32 - 43
Fuente: Registro Federal de Electores
200 0 200 400 Kilómetros
-110
-100
-90
30
20
N
S
E
W

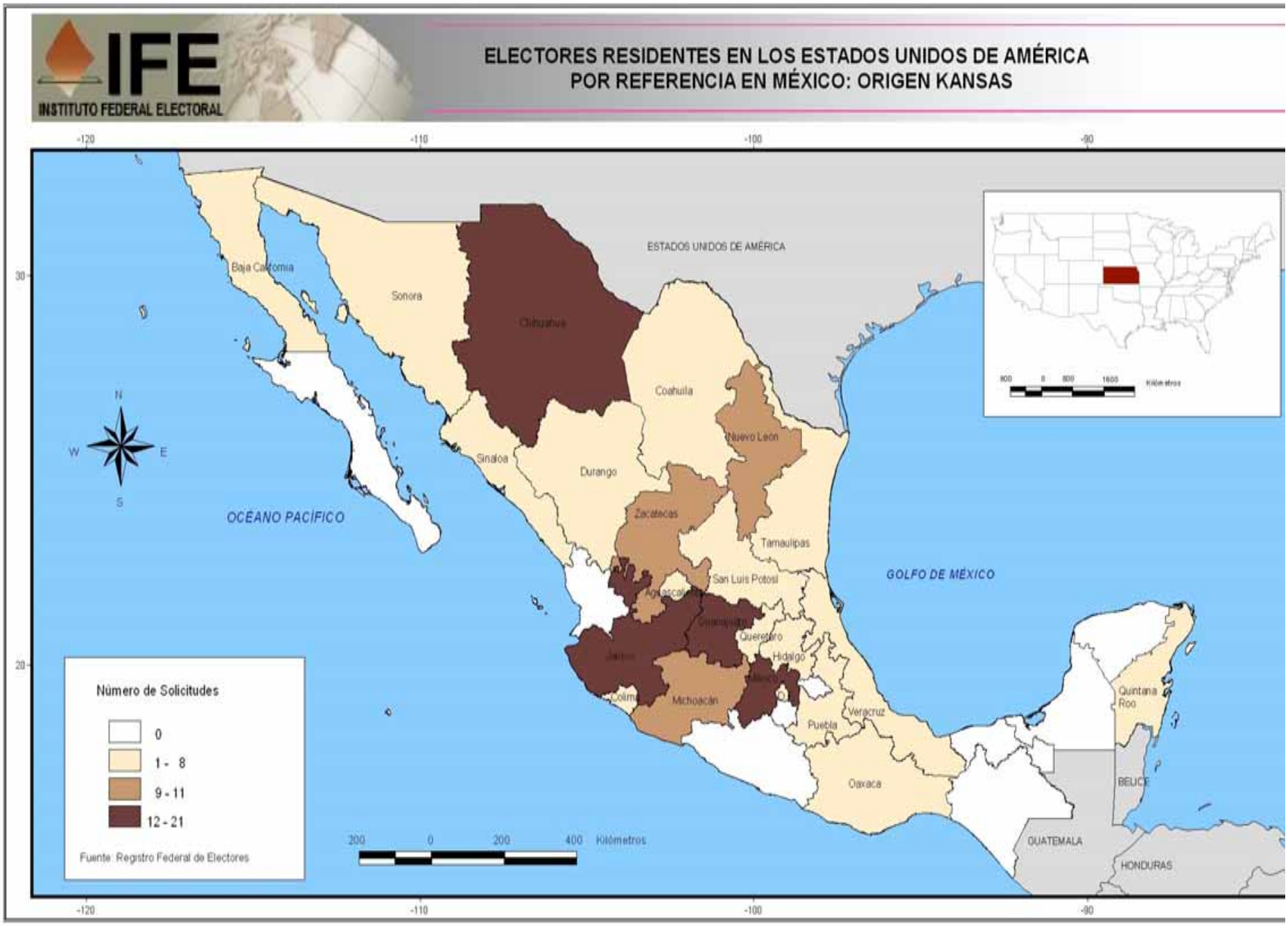
IFE
INSTITUTO FEDERAL ELECTORAL
ELECTORES RESIDENTES EN LOS ESTADOS UNIDOS DE AMÉRICA
POR REFERENCIA EN MÉXICO: ORIGEN KANSAS
ESTADOS UNIDOS DE AMÉRICA
Baja California
Sonora
Chihuahua
Coahuila
Nuevo León
Sinaloa
Durango
Zacatecas
Tamaulipas
San Luis Potosí
Aguascalientes
Guanajuato
Querétaro
Hidalgo
Jalisco
Colima
Michoacán
México
Puebla
Veracruz
Oaxaca
Quintana Roo
BELICE
GUATEMALA
HONDURAS
OCÉANO PACÍFICO
GOLFO DE MÉXICO
N
W
E
S
Número de Solicitudes
0
1 - 8
9 - 11
12 - 21
Fuente: Registro Federal de Electores
200 0 200 400 Kilómetros
800 0 800 1600 Kilómetros
-120
-110
-100
-90
30
20

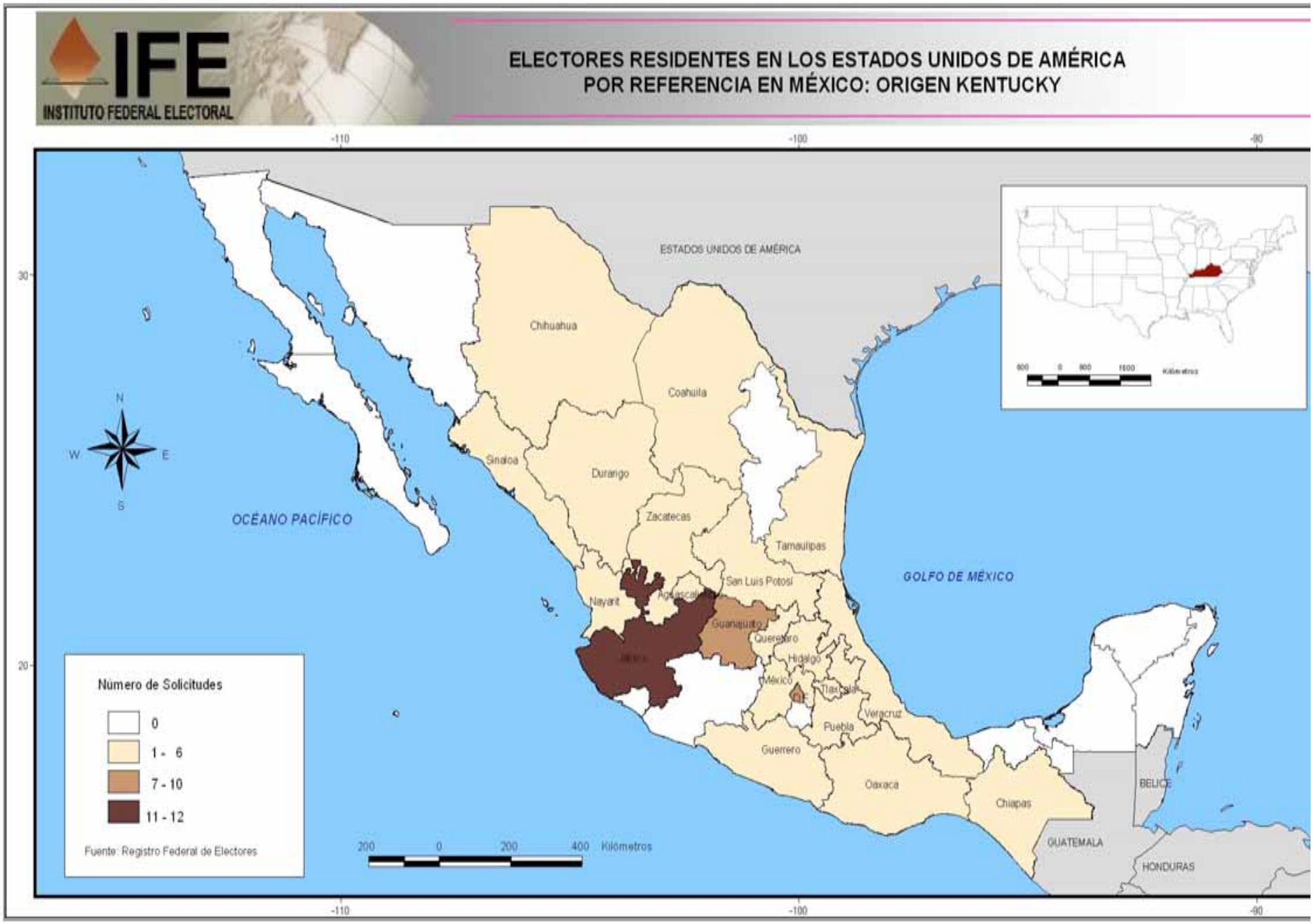
IFE
INSTITUTO FEDERAL ELECTORAL
ELECTORES RESIDENTES EN LOS ESTADOS UNIDOS DE AMÉRICA
POR REFERENCIA EN MÉXICO: ORIGEN KENTUCKY
ESTADOS UNIDOS DE AMÉRICA
OCÉANO PACÍFICO
GOLFO DE MÉXICO
Chihuahua
Coahuila
Sinaloa
Durango
Zacatecas
Tamaulipas
San Luis Potosí
Nayarit
Aguascalientes
Guanajuato
Querétaro
Hidalgo
México
D.F.
Tlaxcala
Veracruz
Puebla
Guerrero
Oaxaca
Chiapas
BELICE
GUATEMALA
HONDURAS
N
S
E
W
Número de Solicitudes
0
1 - 6
7 - 10
11 - 12
Fuente: Registro Federal de Electores
200 0 200 400 Kilómetros
-110
-100
-90
30
20

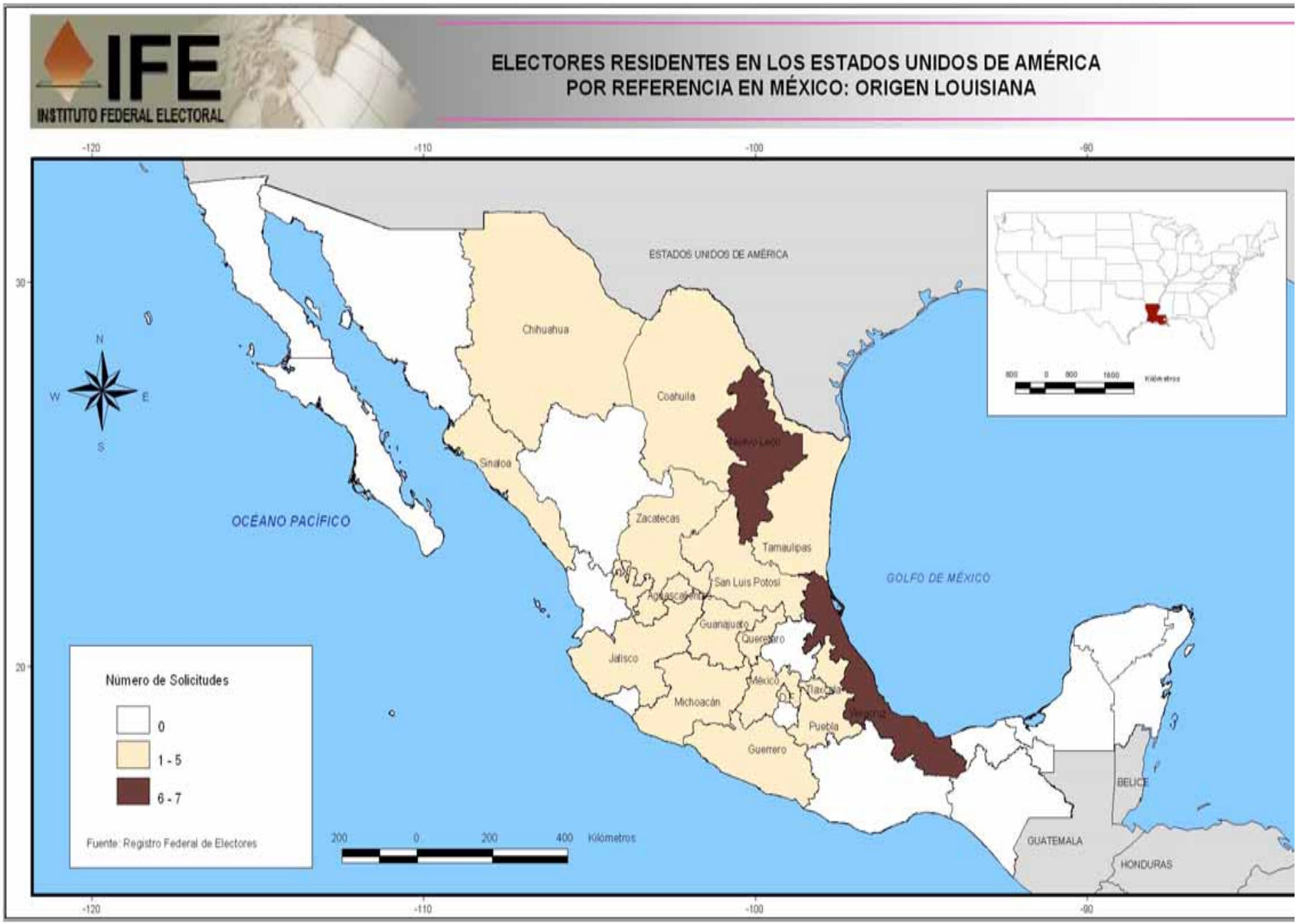
IFE
INSTITUTO FEDERAL ELECTORAL
ELECTORES RESIDENTES EN LOS ESTADOS UNIDOS DE AMÉRICA
POR REFERENCIA EN MÉXICO: ORIGEN LOUISIANA
ESTADOS UNIDOS DE AMÉRICA
OCÉANO PACÍFICO
GOLFO DE MÉXICO
Chihuahua
Coahuila
Nuevo León
Sinaloa
Zacatecas
Tamaulipas
San Luis Potosí
Aguascalientes
Guanajuato
Querétaro
Jalisco
México
D.F.
Tlaxcala
Michoacán
Puebla
Veracruz
Guerrero
BELICE
GUATEMALA
HONDURAS
Número de Solicitudes
0
1 - 5
6 - 7
Fuente: Registro Federal de Electores
200 0 200 400 Kilómetros
N
W
E
S
-120
-110
-100
-90
30
20

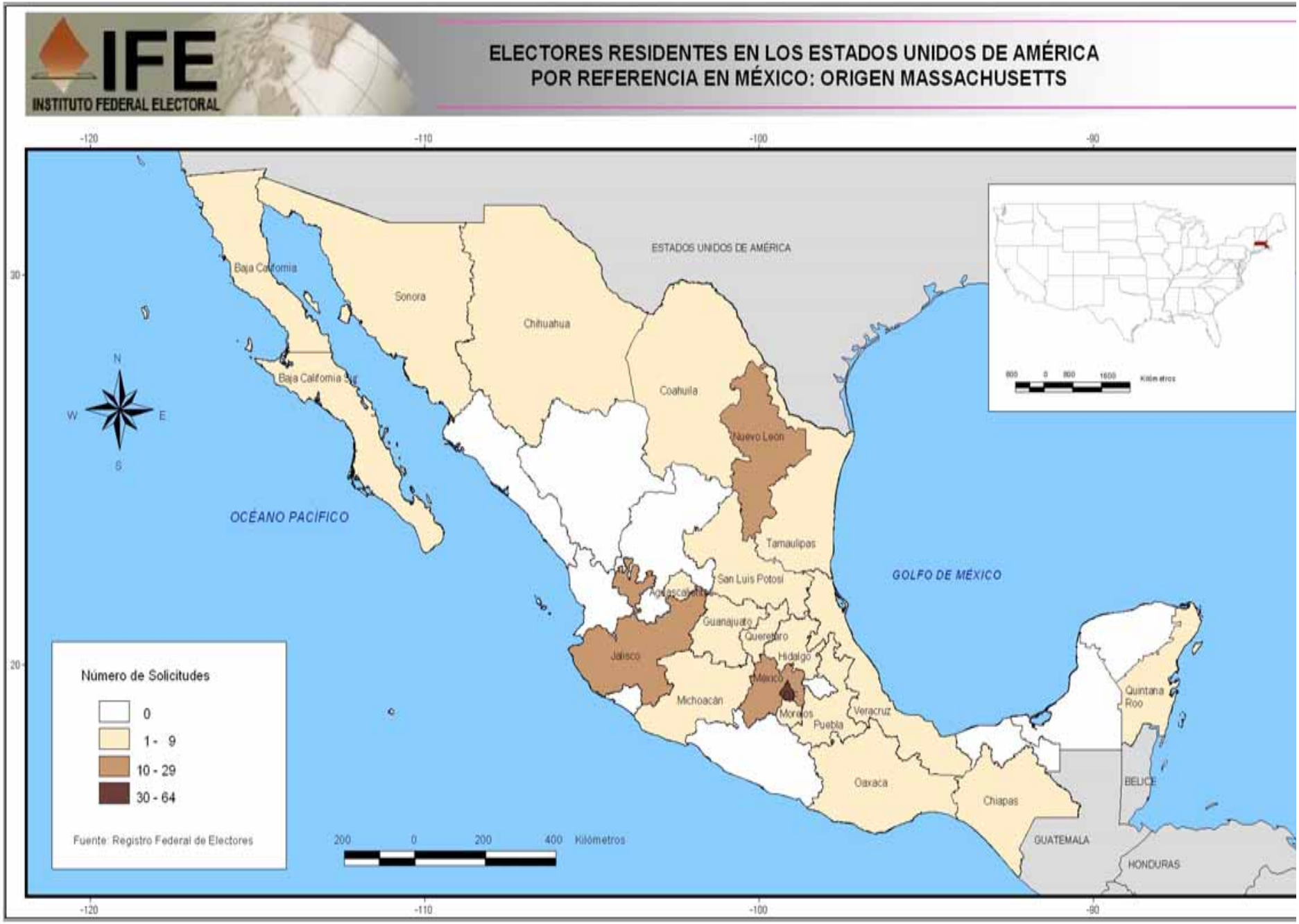
IFE
INSTITUTO FEDERAL ELECTORAL
ELECTORES RESIDENTES EN LOS ESTADOS UNIDOS DE AMÉRICA
POR REFERENCIA EN MÉXICO: ORIGEN MASSACHUSETTS
ESTADOS UNIDOS DE AMÉRICA
Baja California
Sonora
Chihuahua
Coahuila
Nuevo León
Baja California Sur
Tamaulipas
San Luis Potosí
Aguascalientes
Guanajuato
Querétaro
Hidalgo
Jalisco
México
Michoacán
Morelos
Puebla
Veracruz
Oaxaca
Chiapas
Quintana Roo
BELICE
GUATEMALA
HONDURAS
OCÉANO PACÍFICO
GOLFO DE MÉXICO
N
S
E
W
Número de Solicitudes
0
1 - 9
10 - 29
30 - 64
Fuente: Registro Federal de Electores
200 0 200 400 Kilómetros
-120
-110
-100
-90
30
20

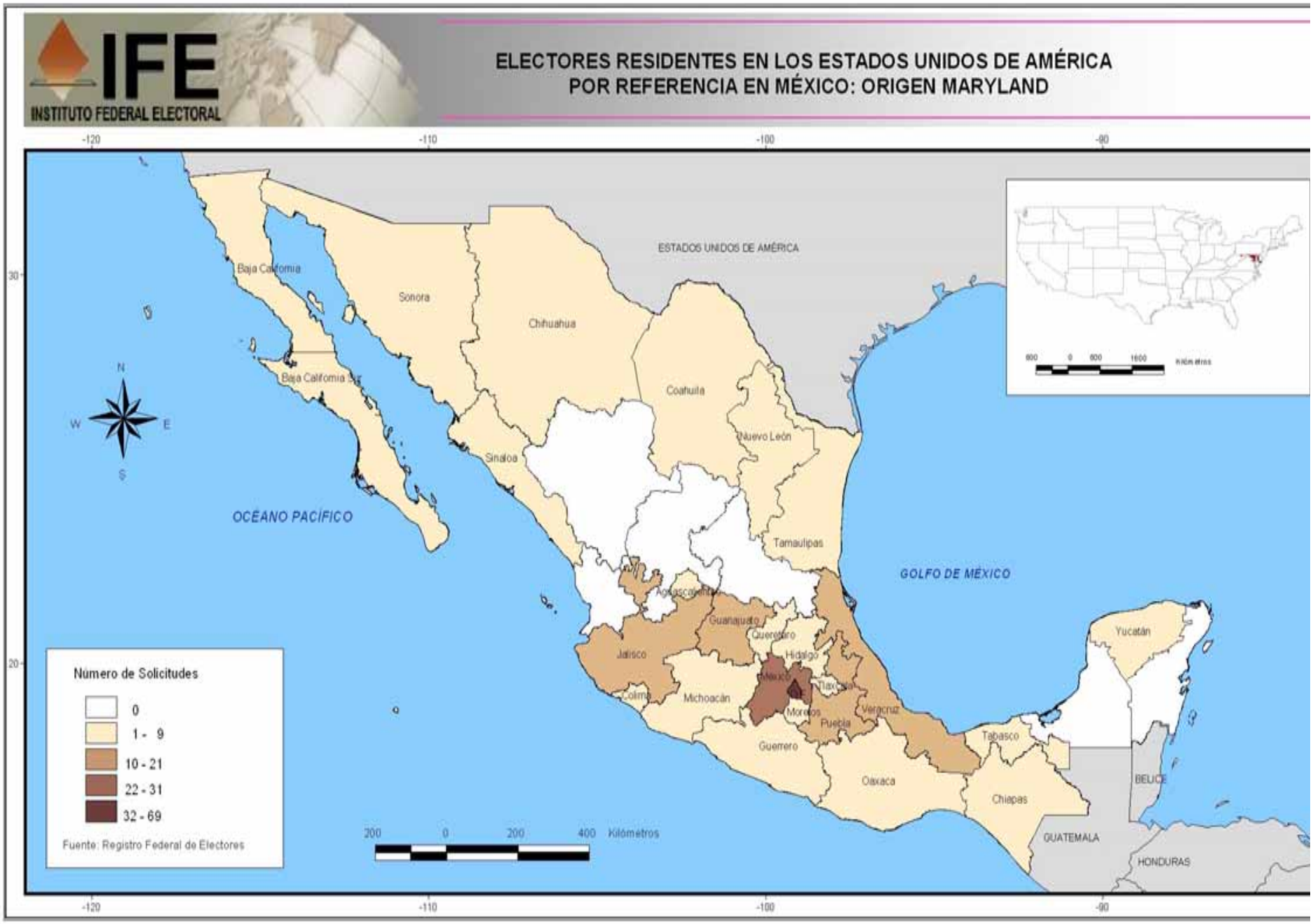
IFE
INSTITUTO FEDERAL ELECTORAL
ELECTORES RESIDENTES EN LOS ESTADOS UNIDOS DE AMÉRICA
POR REFERENCIA EN MÉXICO: ORIGEN MARYLAND
ESTADOS UNIDOS DE AMÉRICA
OCÉANO PACÍFICO
GOLFO DE MÉXICO
Baja California
Baja California Sur
Sonora
Chihuahua
Coahuila
Nuevo León
Sinaloa
Tamaulipas
Aguascalientes
Guanajuato
Querétaro
Jalisco
Hidalgo
México
Tlaxcala
Colima
Michoacán
Morelos
Puebla
Veracruz
Guerrero
Oaxaca
Tabasco
Chiapas
Yucatán
BELICE
GUATEMALA
HONDURAS
Número de Solicitudes
0
1 - 9
10 - 21
22 - 31
32 - 69
Fuente: Registro Federal de Electores
200 0 200 400 Kilómetros
-120
-110
-100
-90
30
20
N
S
E
W

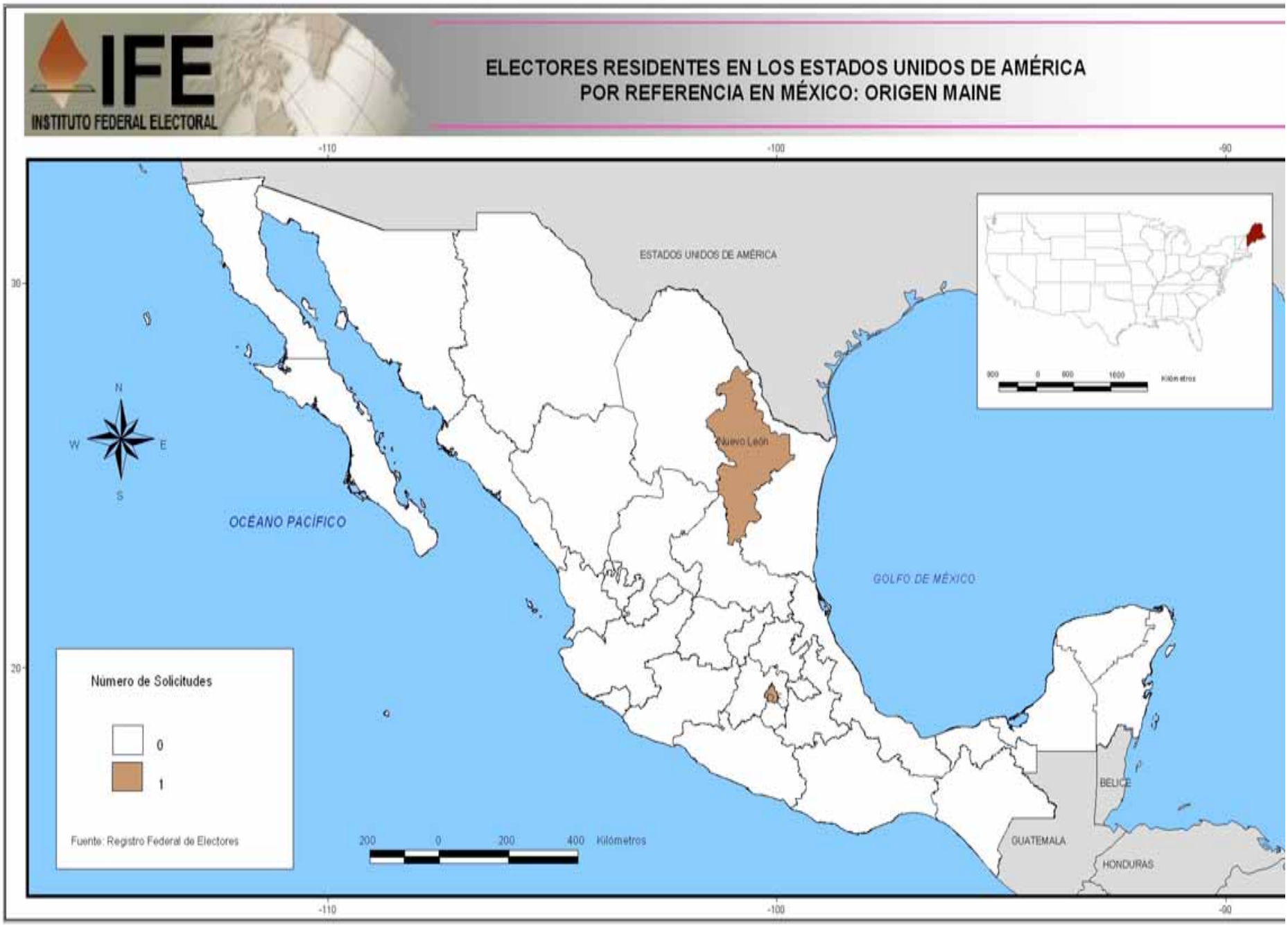
IFE
INSTITUTO FEDERAL ELECTORAL
ELECTORES RESIDENTES EN LOS ESTADOS UNIDOS DE AMÉRICA
POR REFERENCIA EN MÉXICO: ORIGEN MAINE
ESTADOS UNIDOS DE AMÉRICA
Nuevo León
OCÉANO PACÍFICO
GOLFO DE MÉXICO
BELICE
GUATEMALA
HONDURAS
N
S
E
W
Número de Solicitudes
0
1
Fuente: Registro Federal de Electores
200 0 200 400 Kilómetros
-110
-100
-90
30
20

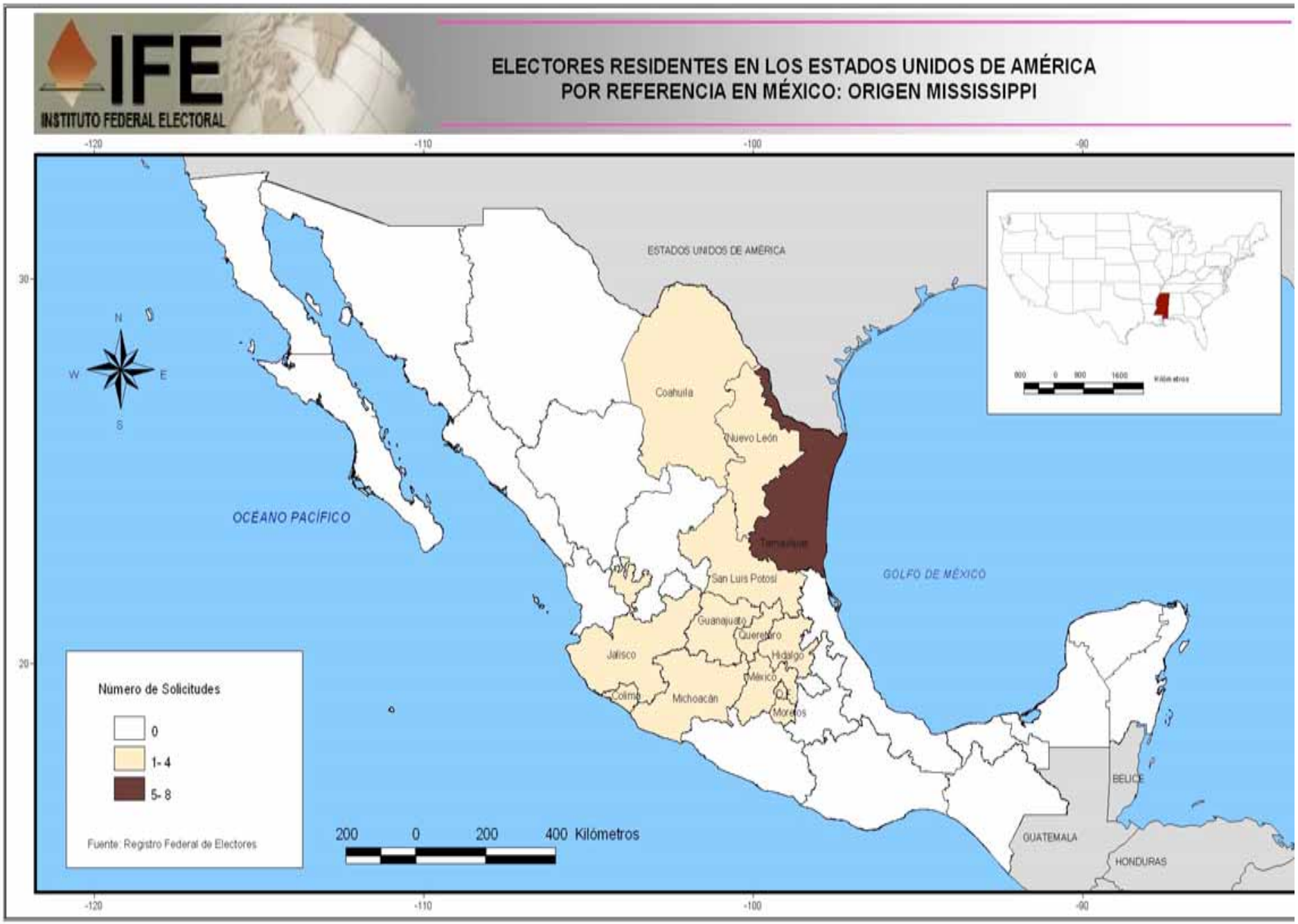
IFE
INSTITUTO FEDERAL ELECTORAL
ELECTORES RESIDENTES EN LOS ESTADOS UNIDOS DE AMÉRICA
POR REFERENCIA EN MÉXICO: ORIGEN MISSISSIPPI
ESTADOS UNIDOS DE AMÉRICA
OCEANO PACÍFICO
GOLFO DE MÉXICO
Coahuila
Nuevo León
Tamaulipas
San Luis Potosí
Guanajuato
Querétaro
Hidalgo
Jalisco
Colima
Michoacán
México
D.F.
Morelos
BELICE
GUATEMALA
HONDURAS
Numero de Solicitudes
0
1- 4
5- 8
Fuente: Registro Federal de Electores
200 0 200 400 Kilómetros
N
S
E
W
-120
-110
-100
-90
30
20

IFE
INSTITUTO FEDERAL ELECTORAL
ELECTORES RESIDENTES EN LOS ESTADOS UNIDOS DE AMÉRICA
POR REFERENCIA EN MÉXICO: ORIGEN MINNESOTA
ESTADOS UNIDOS DE AMÉRICA
Baja California
Sonora
Chihuahua
Coahuila
Nuevo León
Sinaloa
Durango
Zacatecas
Tamaulipas
San Luis Potosí
Nayarit
Aguascalientes
Guanajuato
Querétaro
Hidalgo
Jalisco
Colima
Michoacán
México
Tlaxcala
Morelos
Puebla
Veracruz
Guerrero
Oaxaca
Tabasco
Chiapas
BELICE
GUATEMALA
HONDURAS
OCÉANO PACÍFICO
GOLFO DE MÉXICO
N
S
W
E
Número de Solicitudes
0
1 - 8
9 - 15
16 - 26
27 - 37
Fuente: Registro Federal de Electores
200 0 200 400 Kilómetros
-110
-100
-90
30
20

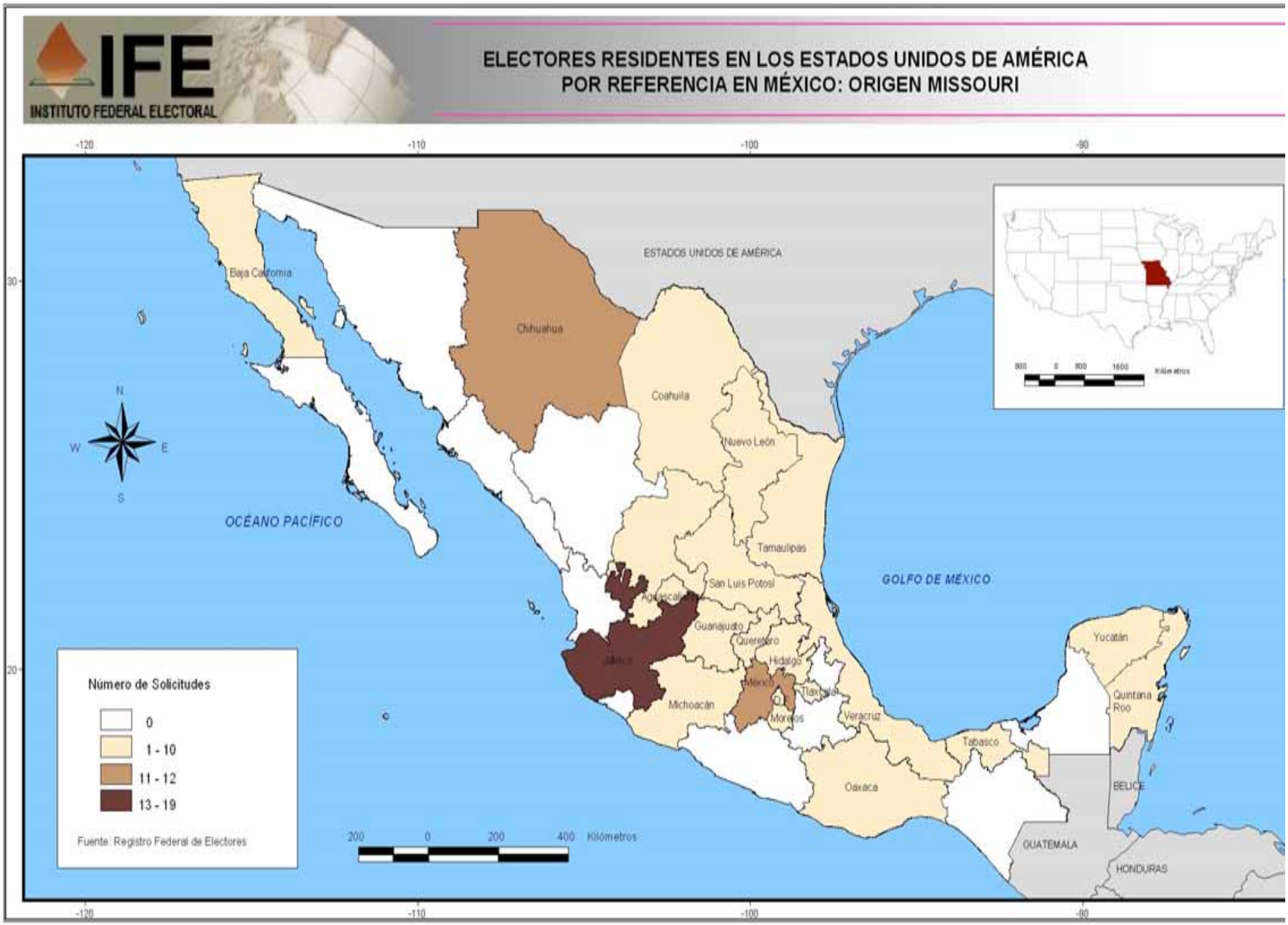
IFE
INSTITUTO FEDERAL ELECTORAL
ELECTORES RESIDENTES EN LOS ESTADOS UNIDOS DE AMÉRICA
POR REFERENCIA EN MÉXICO: ORIGEN MISSOURI
ESTADOS UNIDOS DE AMÉRICA
OCÉANO PACÍFICO
GOLFO DE MÉXICO
Baja California
Chihuahua
Coahuila
Nuevo León
Tamaulipas
San Luis Potosí
Aguascalientes
Guanajuato
Querétaro
Hidalgo
México
Tlaxcala
Morelos
Michoacán
Jalisco
Veracruz
Oaxaca
Tabasco
Yucatán
Quintana Roo
BELICE
GUATEMALA
HONDURAS
N
S
E
W
Número de Solicitudes
0
1 - 10
11 - 12
13 - 19
Fuente: Registro Federal de Electores
200 0 200 400 Kilómetros
800 0 800 1600 Kilómetros
-120
-110
-100
-90
30
20

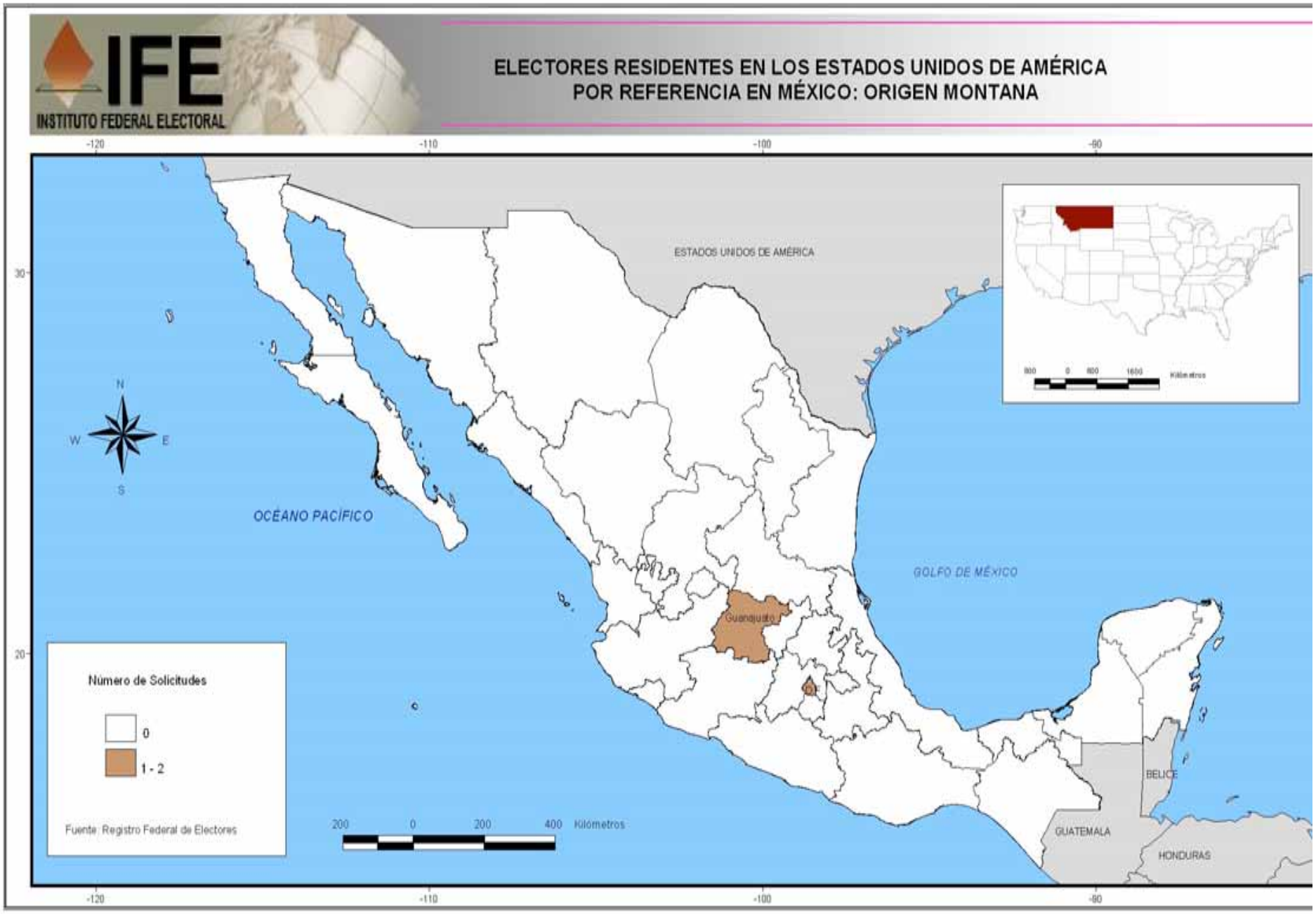
IFE
INSTITUTO FEDERAL ELECTORAL
ELECTORES RESIDENTES EN LOS ESTADOS UNIDOS DE AMÉRICA
POR REFERENCIA EN MÉXICO: ORIGEN MONTANA
ESTADOS UNIDOS DE AMÉRICA
OCÉANO PACÍFICO
GOLFO DE MÉXICO
Guanajuato
BELICE
GUATEMALA
HONDURAS
N
S
E
W
Número de Solicitudes
0
1 - 2
Fuente: Registro Federal de Electores
200 0 200 400 Kilómetros
800 0 800 1600 Kilómetros
-120
-110
-100
-90
30
20

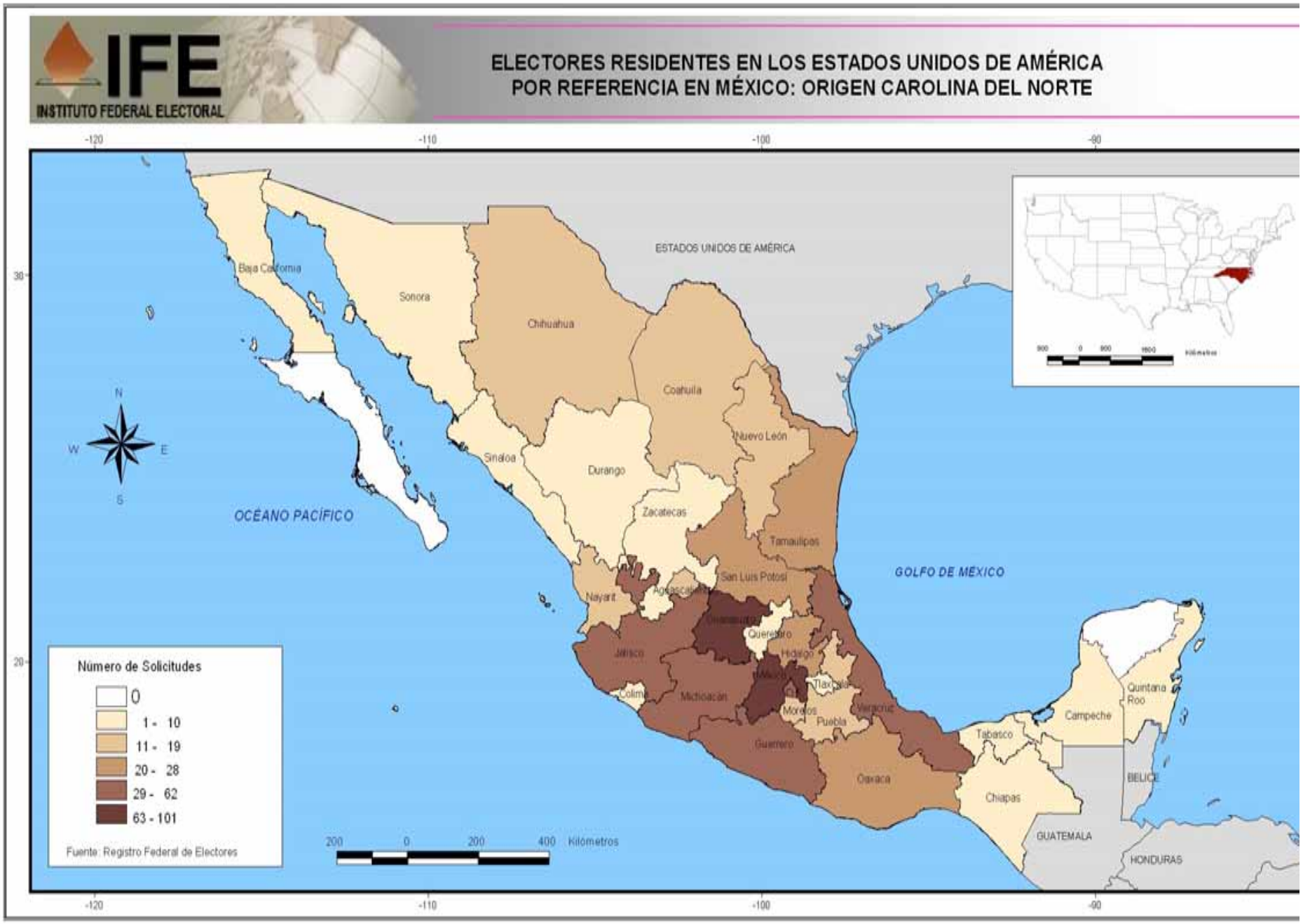
IFE
INSTITUTO FEDERAL ELECTORAL
ELECTORES RESIDENTES EN LOS ESTADOS UNIDOS DE AMÉRICA
POR REFERENCIA EN MÉXICO: ORIGEN CAROLINA DEL NORTE
ESTADOS UNIDOS DE AMÉRICA
OCÉANO PACÍFICO
GOLFO DE MÉXICO
Baja California
Sonora
Chihuahua
Coahuila
Nuevo León
Sinaloa
Durango
Zacatecas
Tamaulipas
San Luis Potosí
Nayarit
Aguascalientes
Guanajuato
Querétaro
Hidalgo
Jalisco
Colima
Michoacán
México
Tlaxcala
Morelos
Puebla
Veracruz
Guerrero
Oaxaca
Tabasco
Campeche
Quintana Roo
Chiapas
BELICE
GUATEMALA
HONDURAS
Número de Solicitudes
0
1 - 10
11 - 19
20 - 28
29 - 62
63 - 101
Fuente: Registro Federal de Electores
200 0 200 400 Kilómetros
-120
-110
-100
-90
30
20
N
S
E
W

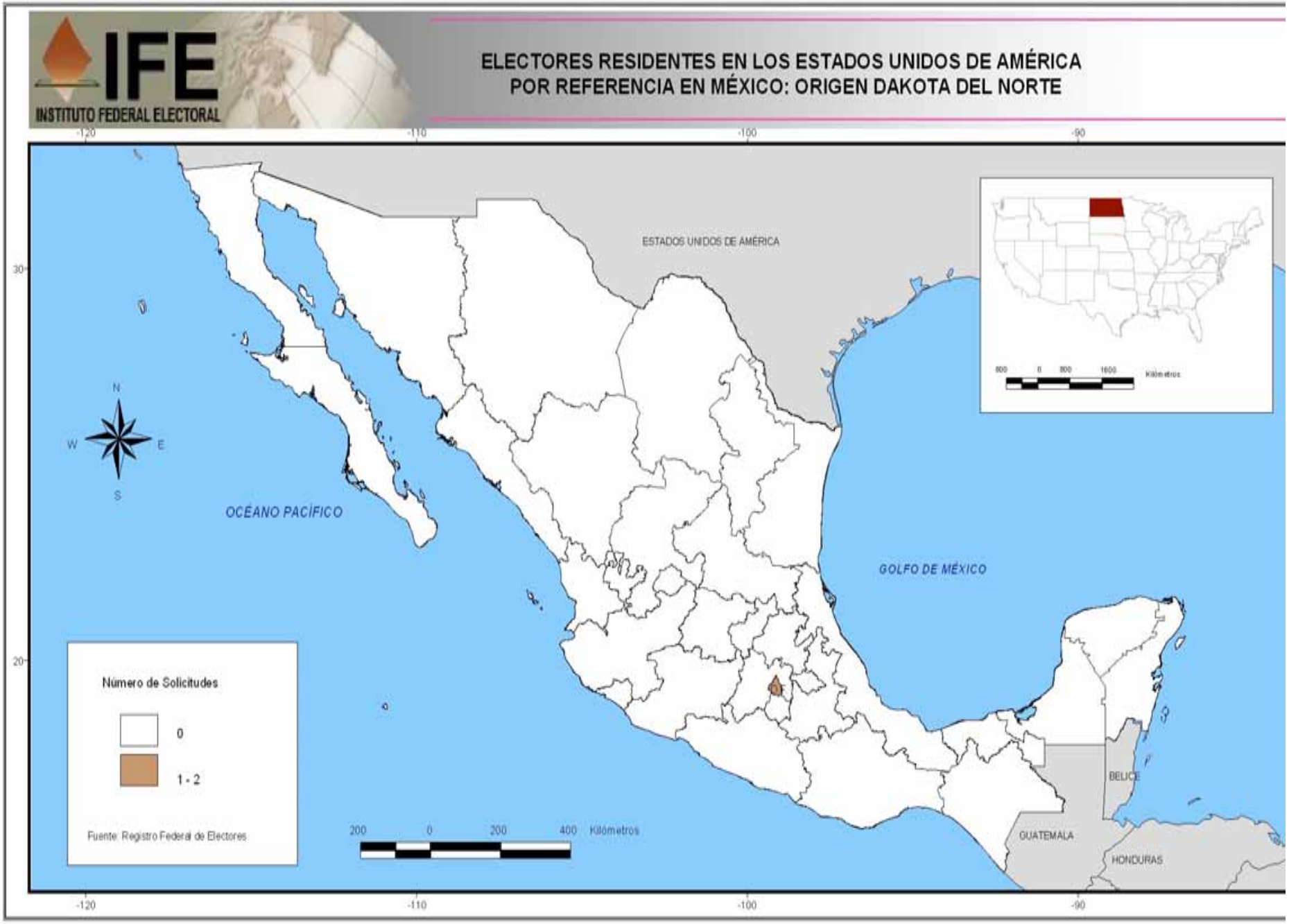
IFE
INSTITUTO FEDERAL ELECTORAL
ELECTORES RESIDENTES EN LOS ESTADOS UNIDOS DE AMÉRICA
POR REFERENCIA EN MÉXICO: ORIGEN DAKOTA DEL NORTE
ESTADOS UNIDOS DE AMÉRICA
OCÉANO PACÍFICO
GOLFO DE MÉXICO
BELICE
GUATEMALA
HONDURAS
N
W
E
S
Número de Solicitudes
0
1 - 2
Fuente: Registro Federal de Electores
200 0 200 400 Kilómetros
800 0 800 1600 Kilómetros
-120
-110
-100
-90
30
20

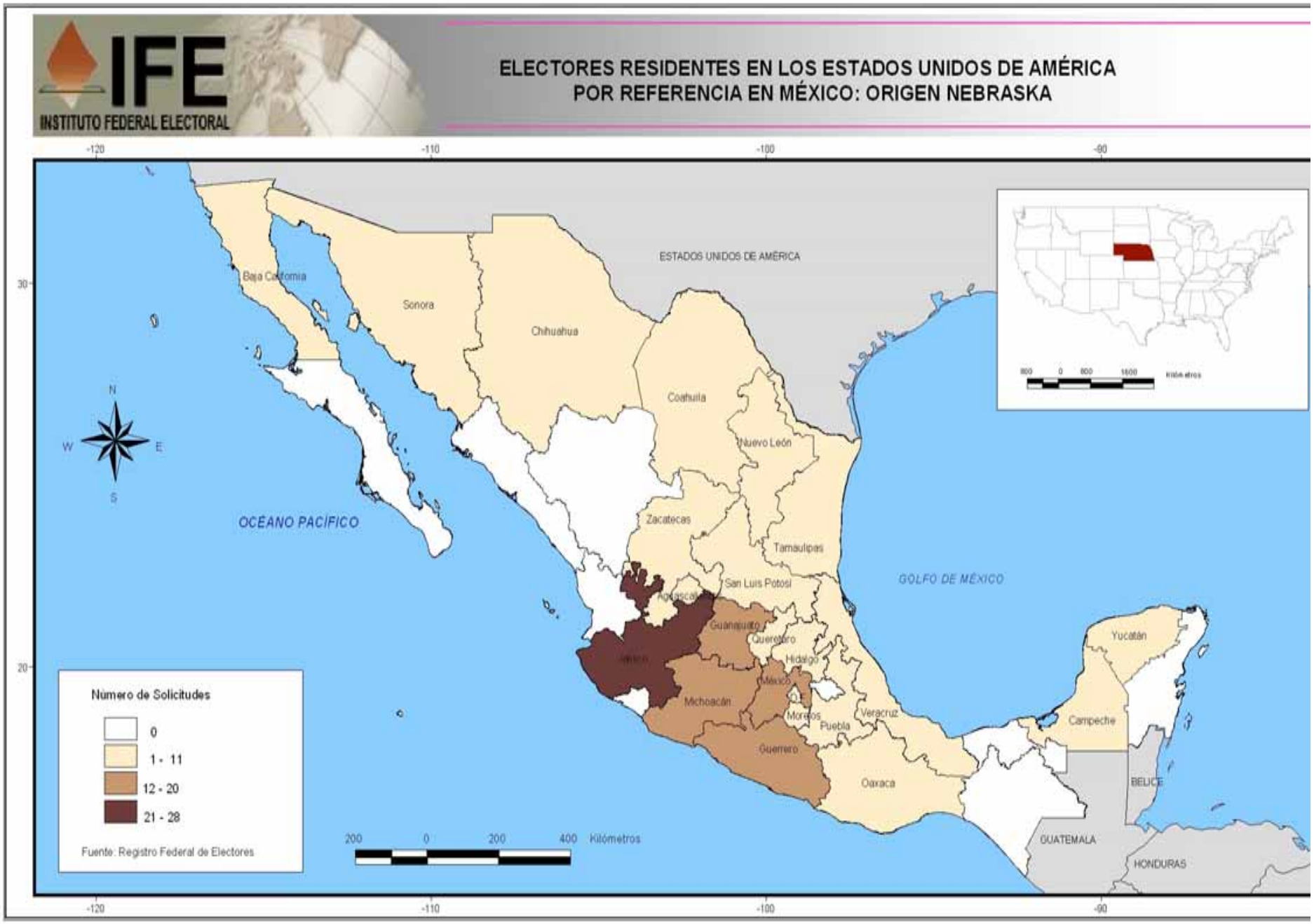
IFE
INSTITUTO FEDERAL ELECTORAL
ELECTORES RESIDENTES EN LOS ESTADOS UNIDOS DE AMÉRICA
POR REFERENCIA EN MÉXICO: ORIGEN NEBRASKA
ESTADOS UNIDOS DE AMÉRICA
Baja California
Sonora
Chihuahua
Coahuila
Nuevo León
Zacatecas
Tamaulipas
San Luis Potosí
Aguascalientes
Guanajuato
Querétaro
Hidalgo
México
Michoacán
Morelos
Puebla
Veracruz
Guerrero
Oaxaca
Yucatán
Campeche
BELICE
GUATEMALA
HONDURAS
OCÉANO PACÍFICO
GOLFO DE MÉXICO
N
S
E
W
Número de Solicitudes
0
1 - 11
12 - 20
21 - 28
Fuente: Registro Federal de Electores
200 0 200 400 Kilómetros
-120
-110
-100
-90
30
20

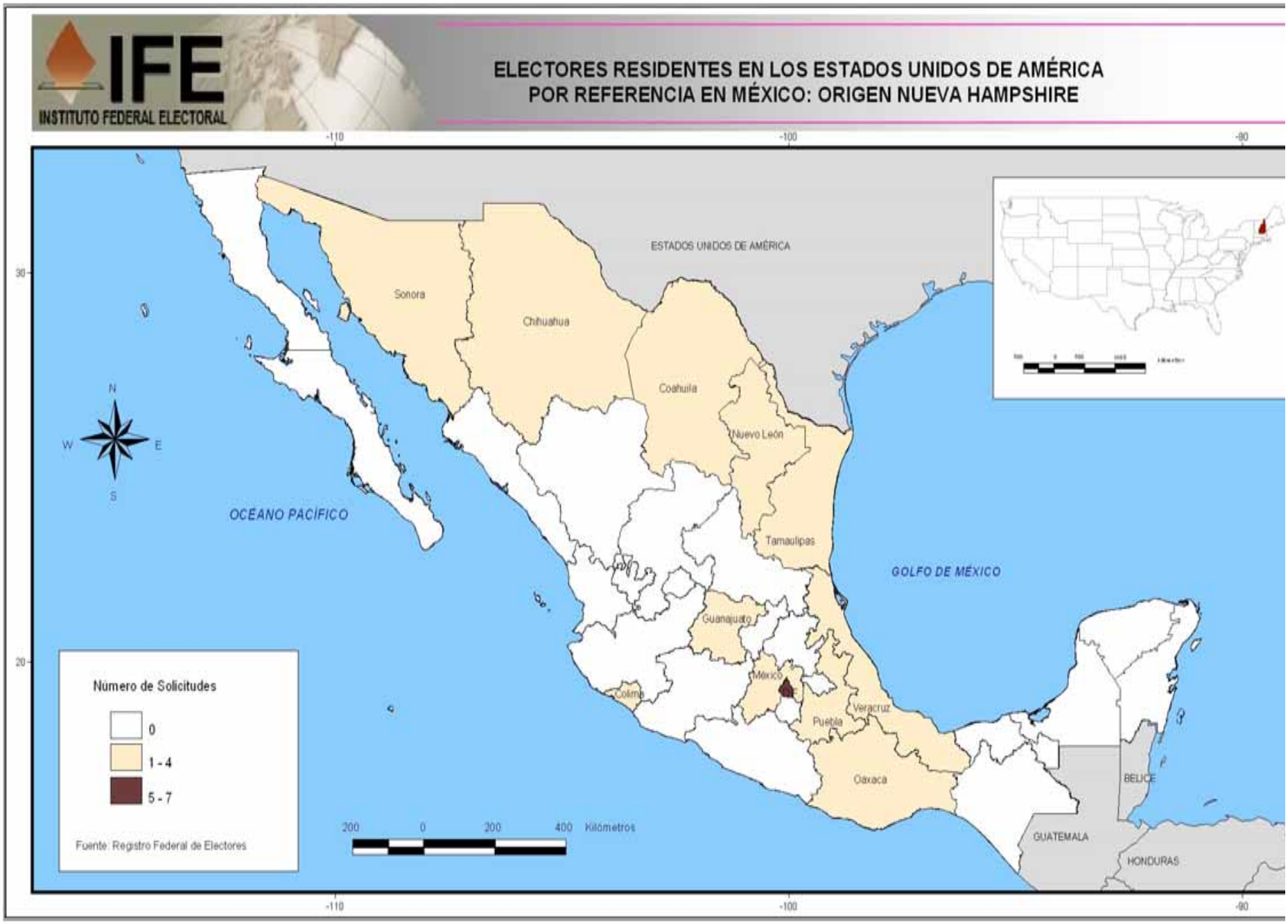
IFE
INSTITUTO FEDERAL ELECTORAL
ELECTORES RESIDENTES EN LOS ESTADOS UNIDOS DE AMÉRICA
POR REFERENCIA EN MÉXICO: ORIGEN NUEVA HAMPSHIRE
ESTADOS UNIDOS DE AMÉRICA
Sonora
Chihuahua
Coahuila
Nuevo León
Tamaulipas
Guanajuato
México
Colima
Puebla
Veracruz
Oaxaca
BELICE
GUATEMALA
HONDURAS
OCÉANO PACÍFICO
GOLFO DE MÉXICO
N
S
E
W
Número de Solicitudes
0
1 - 4
5 - 7
Fuente: Registro Federal de Electores
200 0 200 400 Kilómetros
-110
-100
-90
30
20

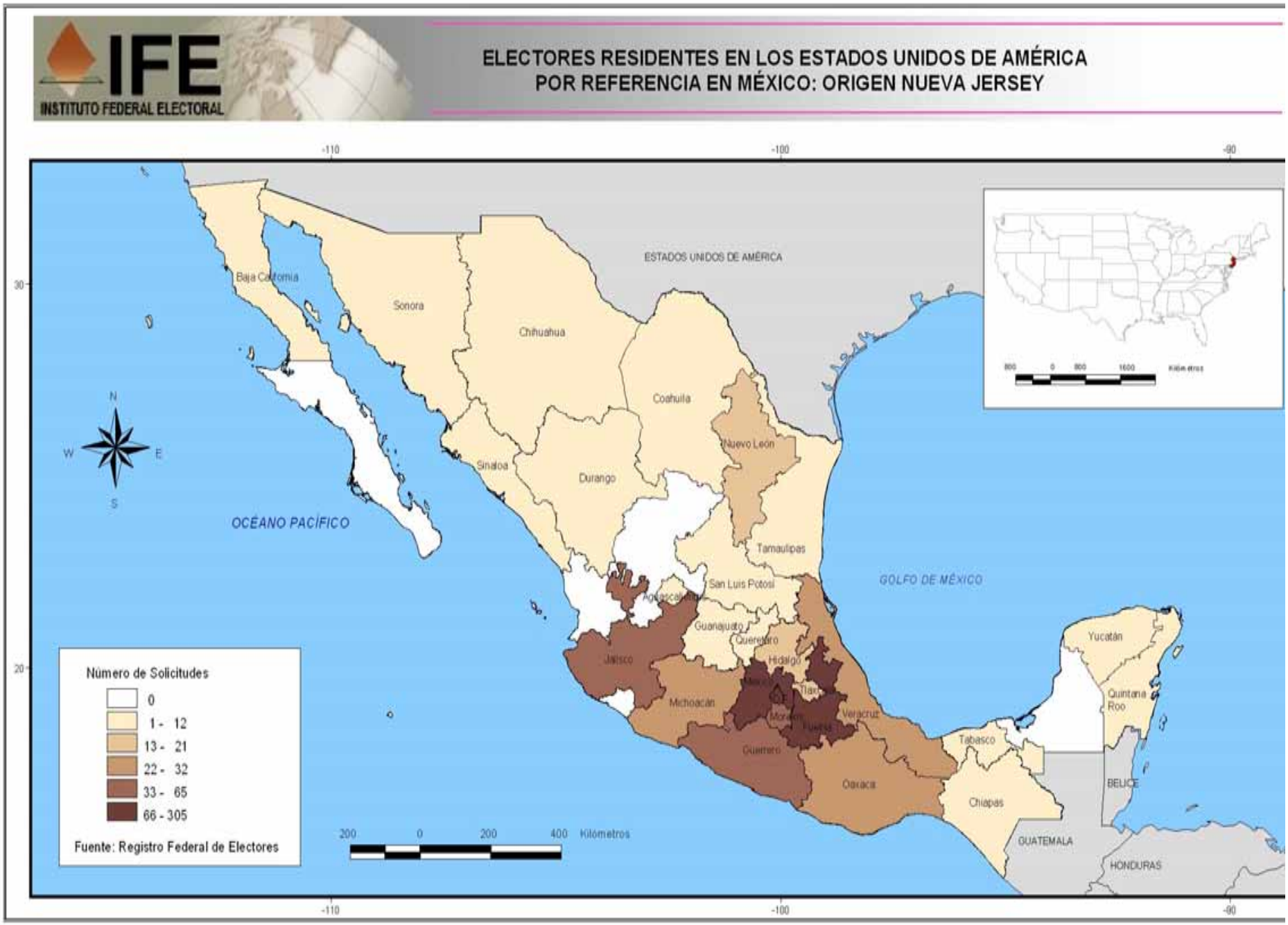
IFE
INSTITUTO FEDERAL ELECTORAL
ELECTORES RESIDENTES EN LOS ESTADOS UNIDOS DE AMÉRICA
POR REFERENCIA EN MÉXICO: ORIGEN NUEVA JERSEY
ESTADOS UNIDOS DE AMÉRICA
Baja California
Sonora
Chihuahua
Coahuila
Nuevo León
Sinaloa
Durango
Tamaulipas
San Luis Potosí
Aguascalientes
Guanajuato
Querétaro
Hidalgo
Jalisco
Michoacán
Tlax.
Veracruz
Guerrero
Oaxaca
Tabasco
Chiapas
Yucatán
Quintana Roo
BELICE
GUATEMALA
HONDURAS
OCÉANO PACÍFICO
GOLFO DE MÉXICO
N
S
W
E
Número de Solicitudes
0
1 - 12
13 - 21
22 - 32
33 - 65
66 - 305
Fuente: Registro Federal de Electores
200 0 200 400 Kilómetros
-110
-100
-90
30
20

IFE
INSTITUTO FEDERAL ELECTORAL
ELECTORES RESIDENTES EN LOS ESTADOS UNIDOS DE AMÉRICA
POR REFERENCIA EN MÉXICO: ORIGEN NUEVO MÉXICO
ESTADOS UNIDOS DE AMÉRICA
OCÉANO PACÍFICO
GOLFO DE MÉXICO
Baja California
Baja California Sur
Chihuahua
Coahuila
Nuevo León
Sinaloa
Durango
Zacatecas
San Luis Potosí
Aguascalientes
Guanajuato
Jalisco
Colima
Michoacán
México
D.F.
Morelos
Hidalgo
Tabasco
Oaxaca
BELICE
GUATEMALA
HONDURAS
Número de Solicitudes
0
1 - 9
10 - 15
16 - 98
Fuente: Registro Federal de Electores
200 0 200 400 Kilómetros
-120
-110
-100
-90
30
20
N
S
E
W

IFE
INSTITUTO FEDERAL ELECTORAL
ELECTORES RESIDENTES EN LOS ESTADOS UNIDOS DE AMÉRICA
POR REFERENCIA EN MÉXICO: ORIGEN NEVADA
ESTADOS UNIDOS DE AMÉRICA
OCÉANO PACÍFICO
GOLFO DE MÉXICO
Baja California
Baja California Sur
Sonora
Chihuahua
Coahuila
Nuevo León
Sinaloa
Durango
Zacatecas
Tamaulipas
San Luis Potosí
Nayarit
Aguascalientes
Guanajuato
Querétaro
Hidalgo
México
Tlaxcala
Colima
Michoacán
Morelos
Puebla
Veracruz
Guerrero
Oaxaca
Chiapas
Yucatán
Campeche
Quintana Roo
BELICE
GUATEMALA
HONDURAS
N
S
E
W
Número de Solicitudes
0
1 - 14
15 - 24
25 - 46
47 - 61
62 - 120
Fuente: Registro Federal de Electores
200 0 200 400 Kilómetros
-110
-100
-90
30
20

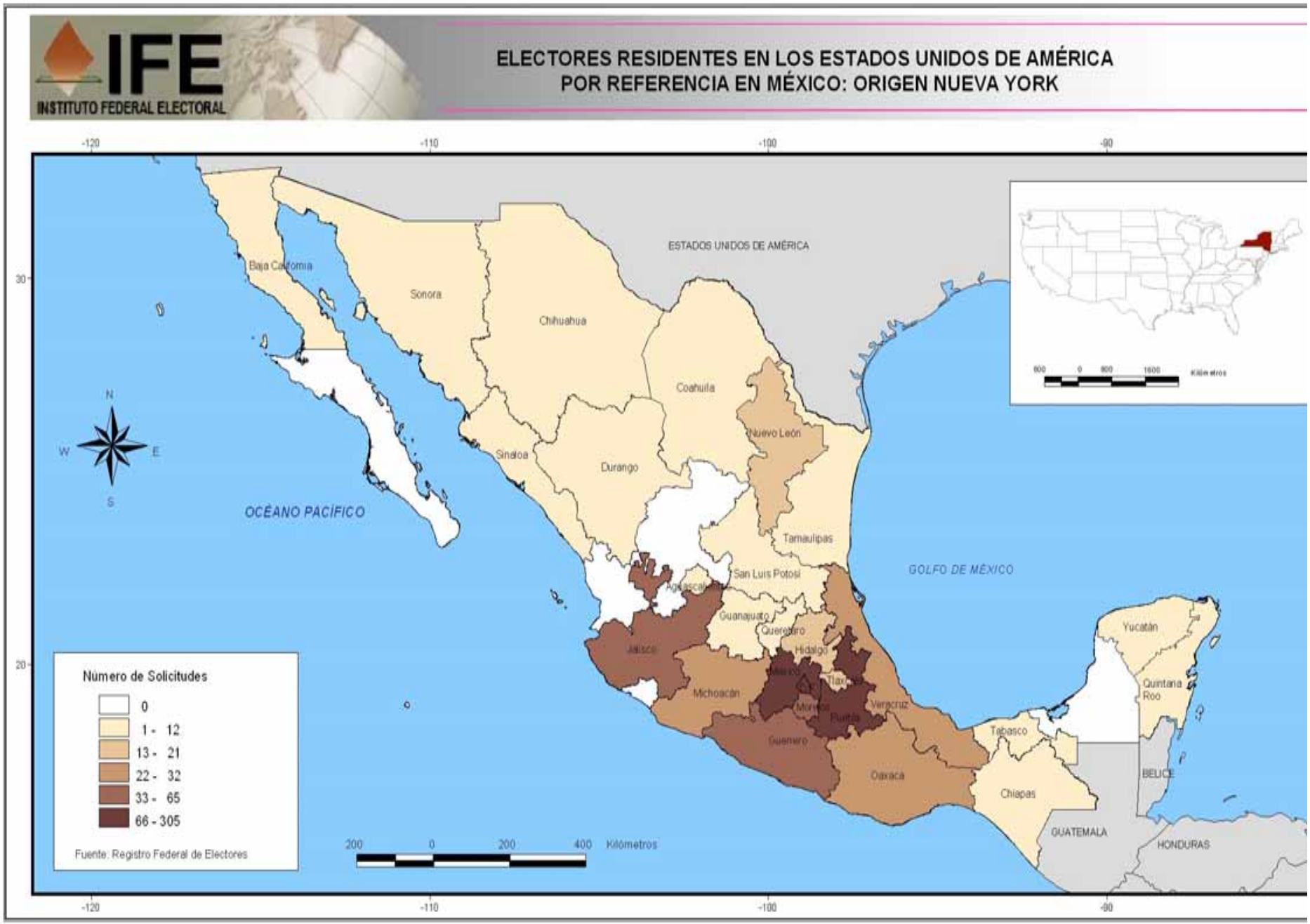
IFE
INSTITUTO FEDERAL ELECTORAL
ELECTORES RESIDENTES EN LOS ESTADOS UNIDOS DE AMÉRICA
POR REFERENCIA EN MÉXICO: ORIGEN NUEVA YORK
ESTADOS UNIDOS DE AMÉRICA
Baja California
Sonora
Chihuahua
Coahuila
Nuevo León
Sinaloa
Durango
Tamaulipas
San Luis Potosí
Aguascalientes
Guanajuato
Querétaro
Hidalgo
Jalisco
Michoacán
México
Tlaxcala
Morelos
Puebla
Veracruz
Guerrero
Oaxaca
Tabasco
Chiapas
Yucatán
Quintana Roo
BELICE
GUATEMALA
HONDURAS
OCÉANO PACÍFICO
GOLFO DE MÉXICO
N
S
E
W
Número de Solicitudes
0
1 - 12
13 - 21
22 - 32
33 - 65
66 - 305
Fuente: Registro Federal de Electores
200 0 200 400 Kilómetros
-120
-110
-100
-90
30
20

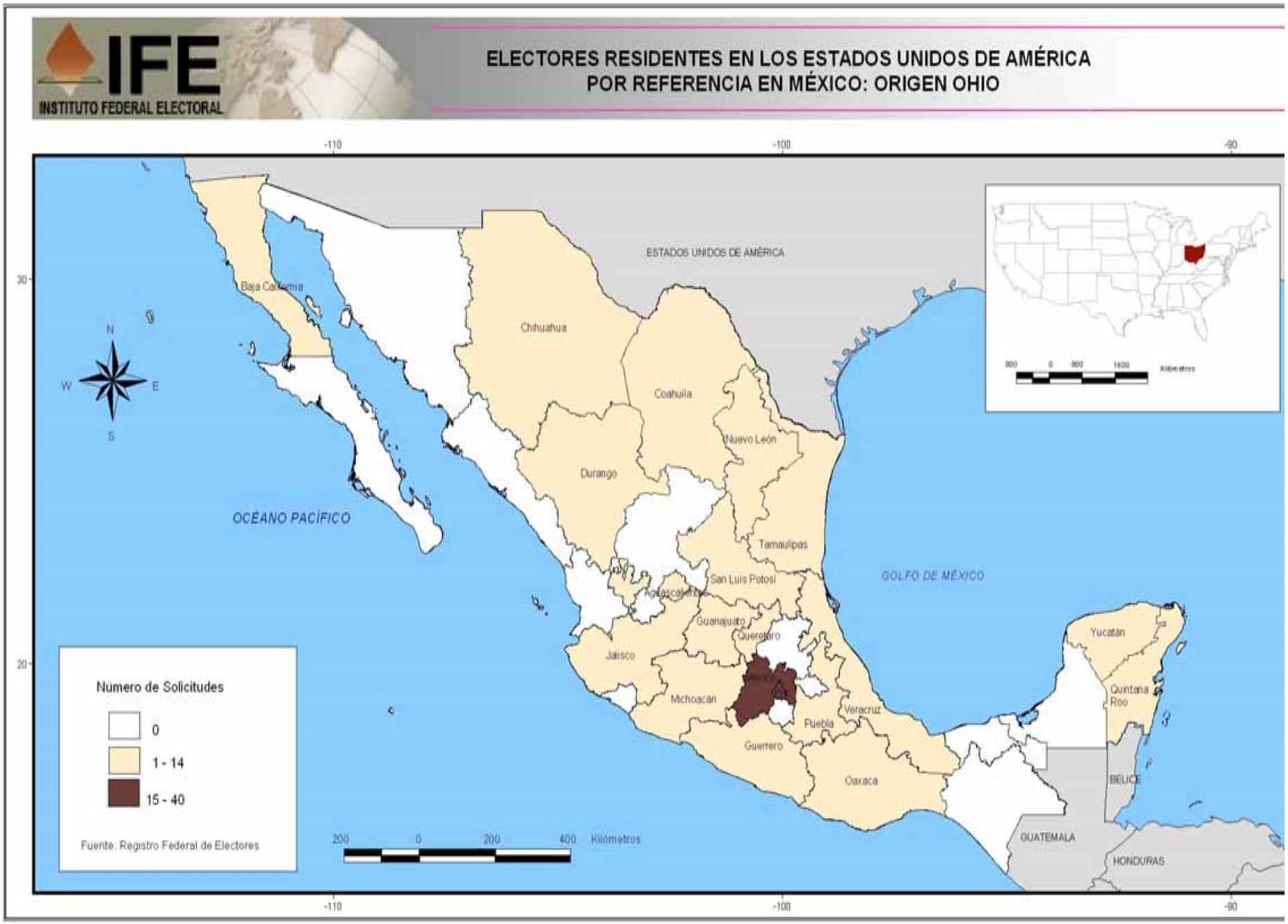
IFE
INSTITUTO FEDERAL ELECTORAL
ELECTORES RESIDENTES EN LOS ESTADOS UNIDOS DE AMÉRICA
POR REFERENCIA EN MÉXICO: ORIGEN OHIO
ESTADOS UNIDOS DE AMÉRICA
Baja California
Chihuahua
Coahuila
Nuevo León
Durango
Tamaulipas
San Luis Potosí
Aguascalientes
Guanajuato
Querétaro
Jalisco
Michoacán
Puebla
Veracruz
Guerrero
Oaxaca
Yucatán
Quintana Roo
BELICE
GUATEMALA
HONDURAS
OCÉANO PACÍFICO
GOLFO DE MÉXICO
N
S
E
W
Número de Solicitudes
0
1 - 14
15 - 40
Fuente: Registro Federal de Electores
200 0 200 400 Kilómetros
-110
-100
-90
30
20

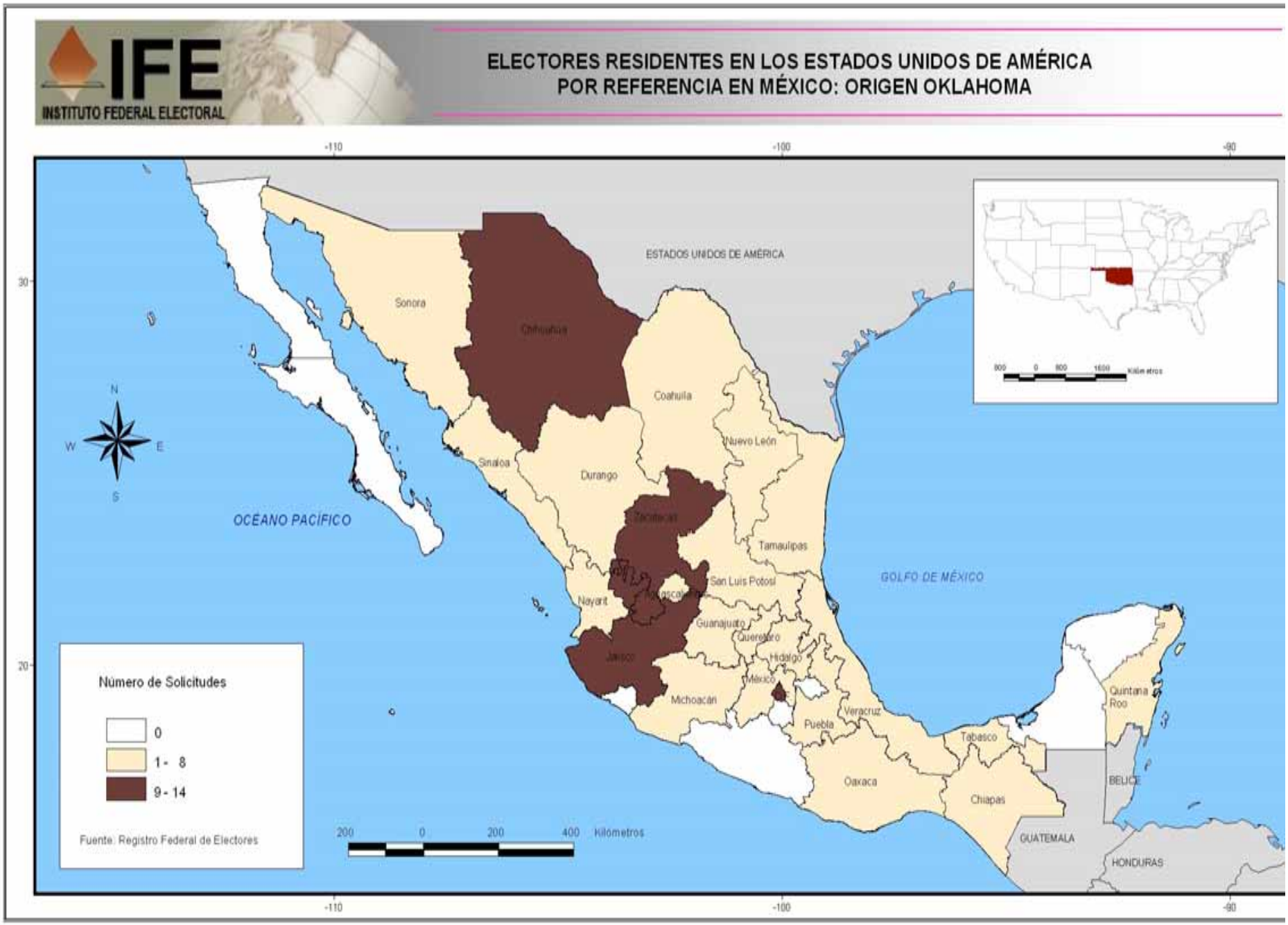
IFE
INSTITUTO FEDERAL ELECTORAL
ELECTORES RESIDENTES EN LOS ESTADOS UNIDOS DE AMÉRICA
POR REFERENCIA EN MÉXICO: ORIGEN OKLAHOMA
ESTADOS UNIDOS DE AMÉRICA
OCÉANO PACÍFICO
GOLFO DE MÉXICO
Sonora
Chihuahua
Coahuila
Nuevo León
Sinaloa
Durango
Zacatecas
Tamaulipas
San Luis Potosí
Nayarit
Guanajuato
Querétaro
Hidalgo
Jalisco
México
Michoacán
Veracruz
Puebla
Tabasco
Quintana Roo
Oaxaca
Chiapas
BELICE
GUATEMALA
HONDURAS
Número de Solicitudes
0
1 - 8
9 - 14
Fuente: Registro Federal de Electores
200 0 200 400 Kilómetros
-110
-100
-90
30
20
N
S
E
W

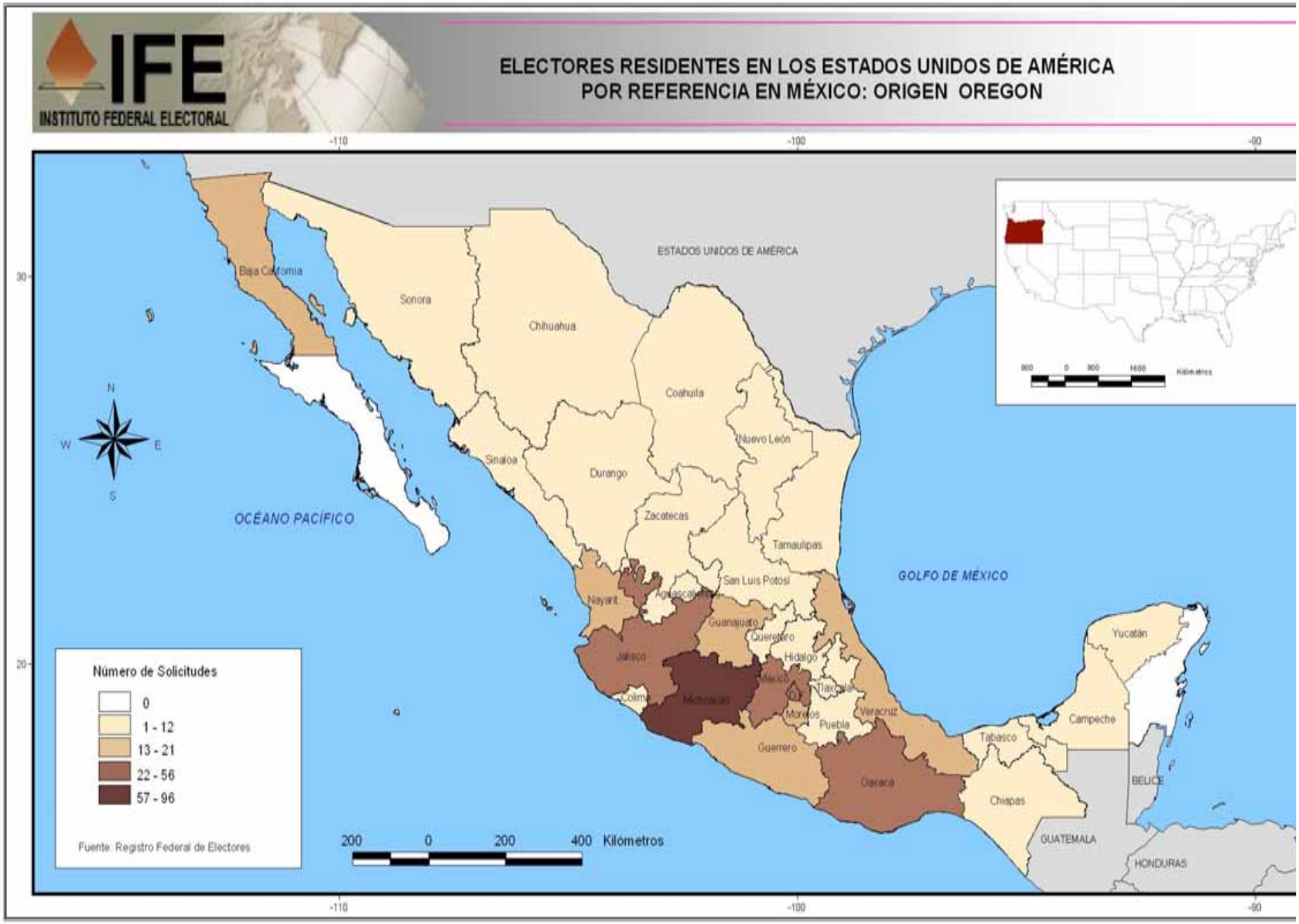
IFE
INSTITUTO FEDERAL ELECTORAL
ELECTORES RESIDENTES EN LOS ESTADOS UNIDOS DE AMÉRICA
POR REFERENCIA EN MÉXICO: ORIGEN OREGON
ESTADOS UNIDOS DE AMÉRICA
OCÉANO PACÍFICO
GOLFO DE MÉXICO
Baja California
Sonora
Chihuahua
Coahuila
Nuevo León
Sinaloa
Durango
Zacatecas
Tamaulipas
San Luis Potosí
Nayarit
Aguascalientes
Guanajuato
Querétaro
Hidalgo
Jalisco
Colima
Michoacán
México
Tlaxcala
Morelos
Puebla
Veracruz
Guerrero
Oaxaca
Tabasco
Chiapas
Campeche
Yucatán
BELICE
GUATEMALA
HONDURAS
N
S
E
W
Número de Solicitudes
0
1 - 12
13 - 21
22 - 56
57 - 96
Fuente: Registro Federal de Electores
200 0 200 400 Kilómetros
-110
-100
-90
30
20

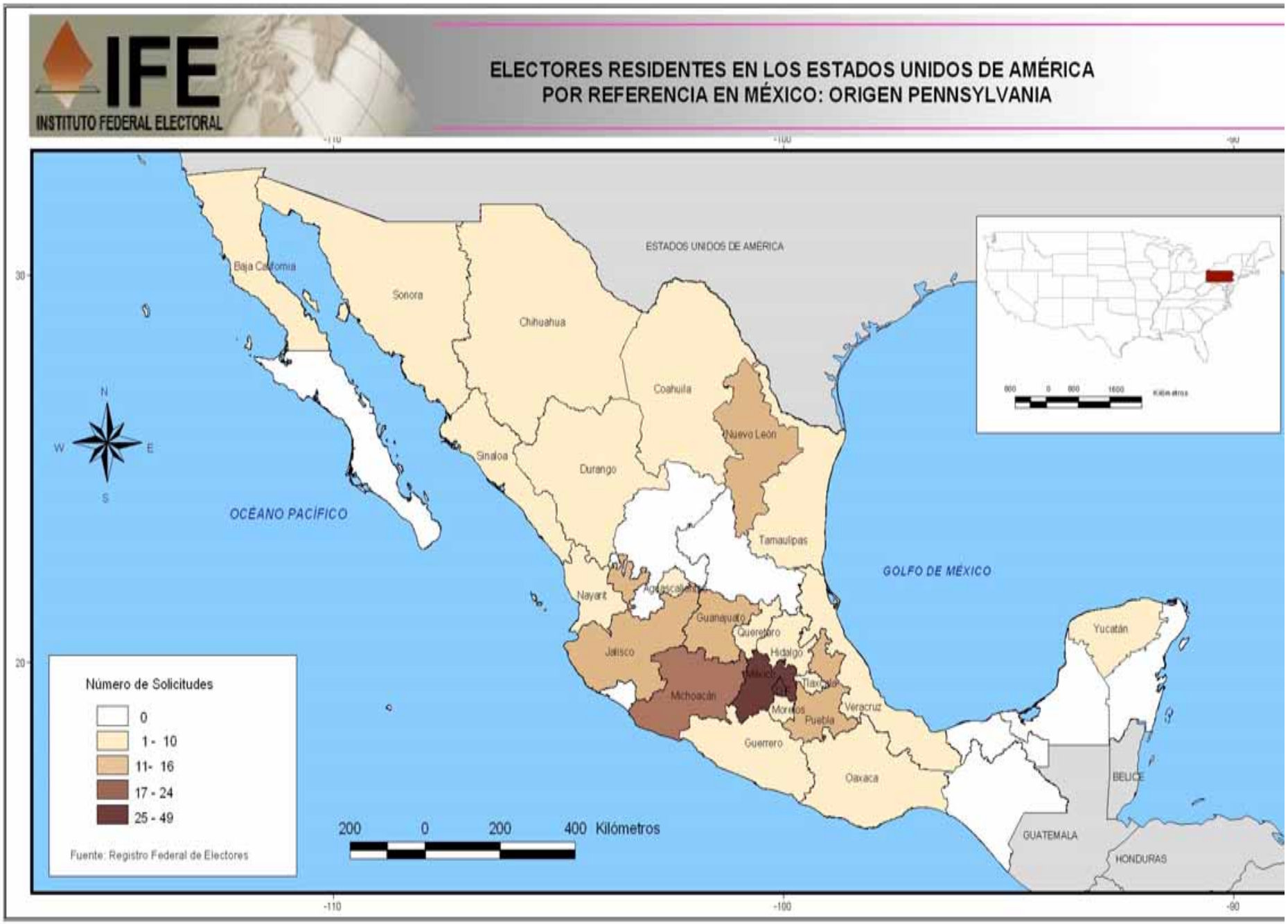
IFE
INSTITUTO FEDERAL ELECTORAL
ELECTORES RESIDENTES EN LOS ESTADOS UNIDOS DE AMÉRICA
POR REFERENCIA EN MÉXICO: ORIGEN PENNSYLVANIA
ESTADOS UNIDOS DE AMÉRICA
Baja California
Sonora
Chihuahua
Coahuila
Nuevo León
Sinaloa
Durango
Tamaulipas
Nayarit
Aguascalientes
Guanajuato
Querétaro
Hidalgo
Jalisco
México
Tlaxcala
Michoacán
Morelos
Puebla
Veracruz
Guerrero
Oaxaca
Yucatán
BELICE
GUATEMALA
HONDURAS
OCÉANO PACÍFICO
GOLFO DE MÉXICO
N
W
E
S
Número de Solicitudes
0
1 - 10
11- 16
17 - 24
25 - 49
Fuente: Registro Federal de Electores
200 0 200 400 Kilómetros
-110
-100
-90
30
20

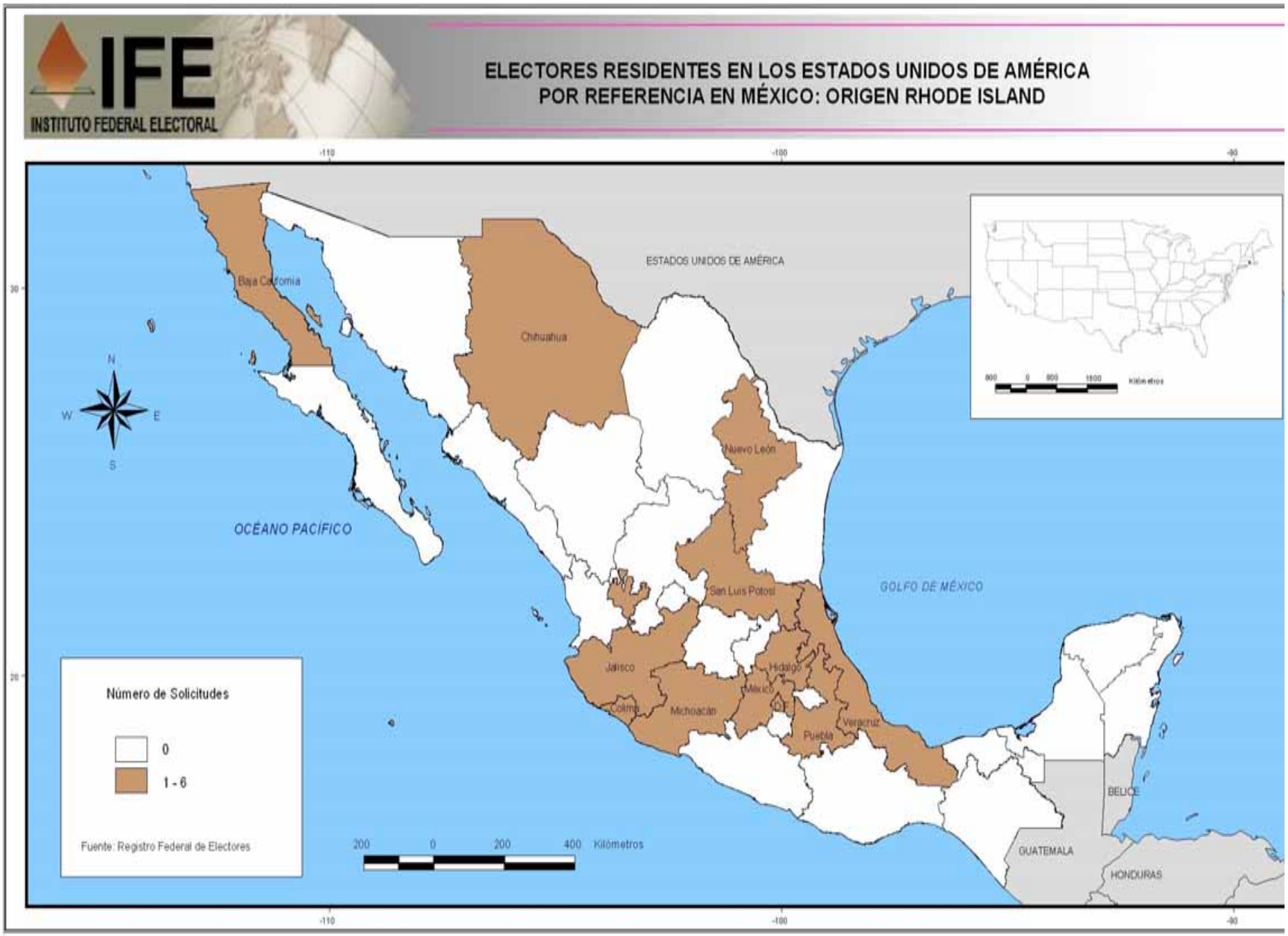
IFE
INSTITUTO FEDERAL ELECTORAL
ELECTORES RESIDENTES EN LOS ESTADOS UNIDOS DE AMÉRICA
POR REFERENCIA EN MÉXICO: ORIGEN RHODE ISLAND
ESTADOS UNIDOS DE AMÉRICA
Baja California
Chihuahua
Nuevo León
San Luis Potosí
Jalisco
Colima
Michoacán
México
Hidalgo
Puebla
Veracruz
OCÉANO PACÍFICO
GOLFO DE MÉXICO
BELICE
GUATEMALA
HONDURAS
N
S
W
E
Número de Solicitudes
0
1 - 6
Fuente: Registro Federal de Electores
200 0 200 400 Kilómetros
-110
-100
-90
30
20

IFE
INSTITUTO FEDERAL ELECTORAL

ELECTORES RESIDENTES EN LOS ESTADOS UNIDOS DE AMÉRICA POR REFERENCIA EN MÉXICO: ORIGEN CAROLINA DEL SUR

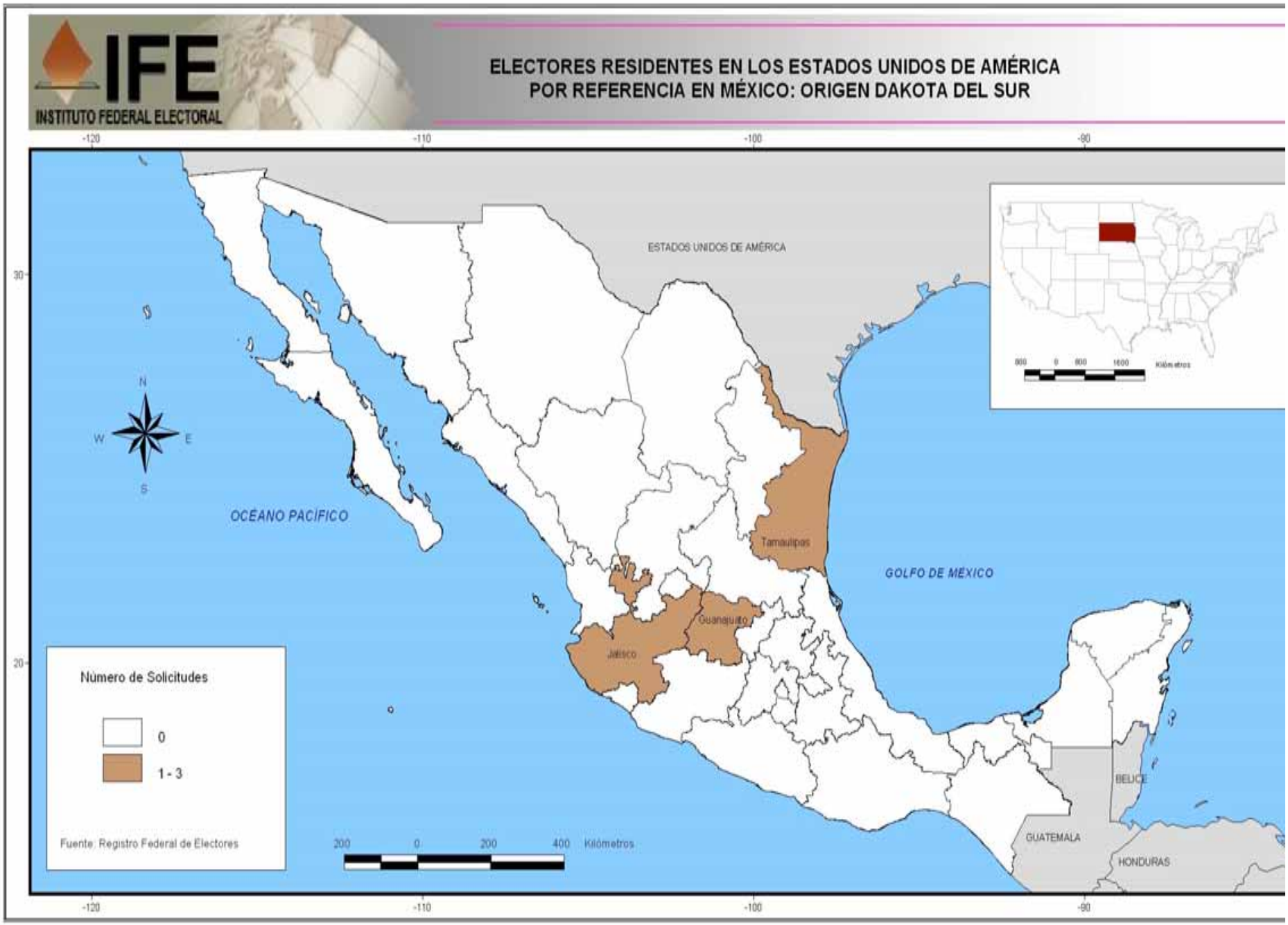
IFE
INSTITUTO FEDERAL ELECTORAL
ELECTORES RESIDENTES EN LOS ESTADOS UNIDOS DE AMÉRICA
POR REFERENCIA EN MÉXICO: ORIGEN DAKOTA DEL SUR
ESTADOS UNIDOS DE AMÉRICA
OCÉANO PACÍFICO
GOLFO DE MÉXICO
Tamaulipas
Guanajuato
Jalisco
BELICE
GUATEMALA
HONDURAS
Número de Solicitudes
0
1 - 3
Fuente: Registro Federal de Electores
200 0 200 400 Kilómetros
N
S
E
W
-120
-110
-100
-90
30
20

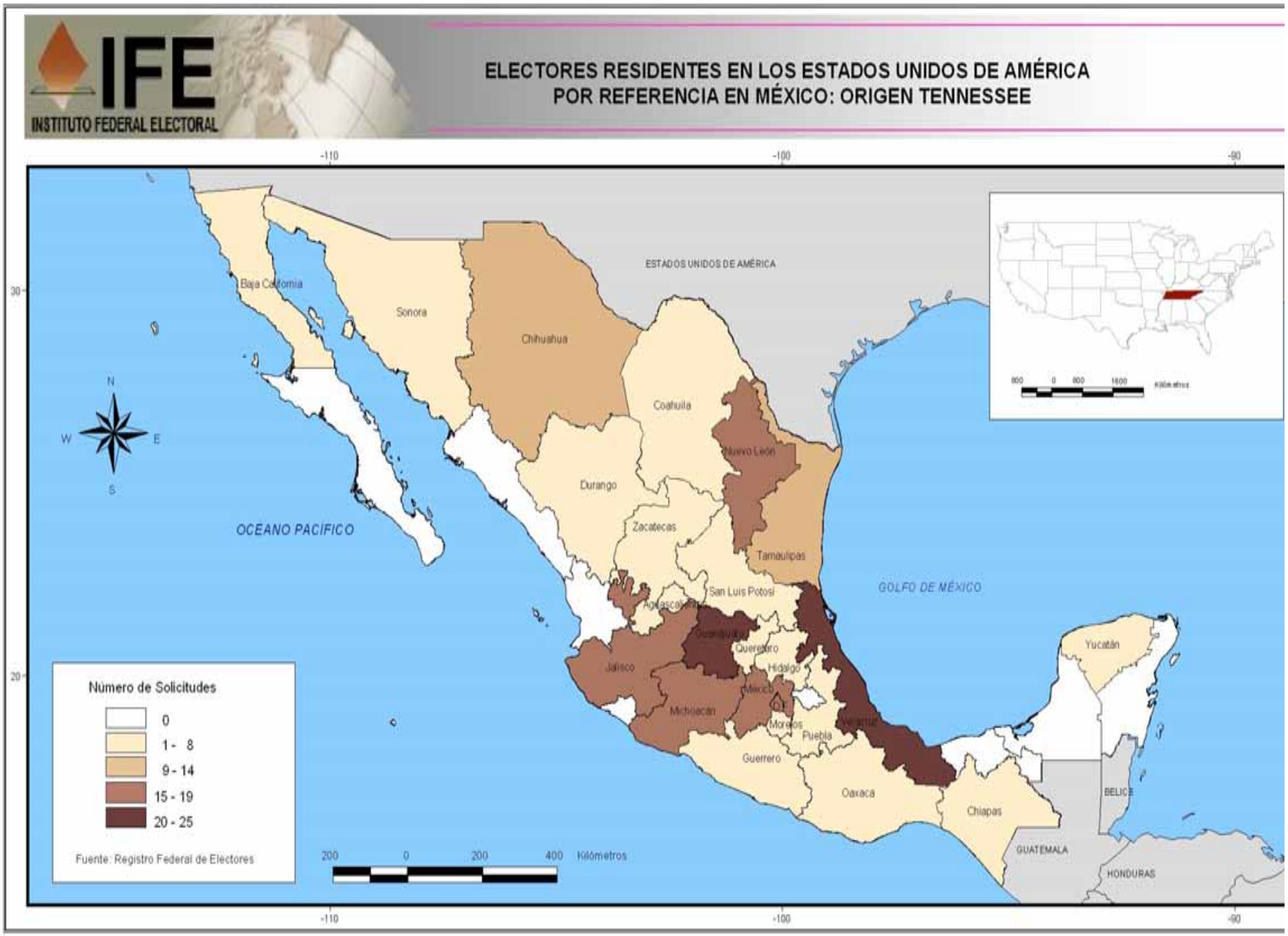
IFE
INSTITUTO FEDERAL ELECTORAL
ELECTORES RESIDENTES EN LOS ESTADOS UNIDOS DE AMÉRICA
POR REFERENCIA EN MÉXICO: ORIGEN TENNESSEE
ESTADOS UNIDOS DE AMÉRICA
Baja California
Sonora
Chihuahua
Coahuila
Nuevo León
Durango
Zacatecas
Tamaulipas
San Luis Potosí
Aguascalientes
Guanajuato
Querétaro
Hidalgo
Jalisco
México
Michoacán
Morelos
Puebla
Tlaxcala
Guerrero
Oaxaca
Chiapas
Yucatán
BELICE
GUATEMALA
HONDURAS
OCEANO PACIFICO
GOLFO DE MÉXICO
N
W
E
S
Número de Solicitudes
0
1 - 8
9 - 14
15 - 19
20 - 25
Fuente: Registro Federal de Electores
200 0 200 400 Kilómetros
-110
-100
-90
30
20

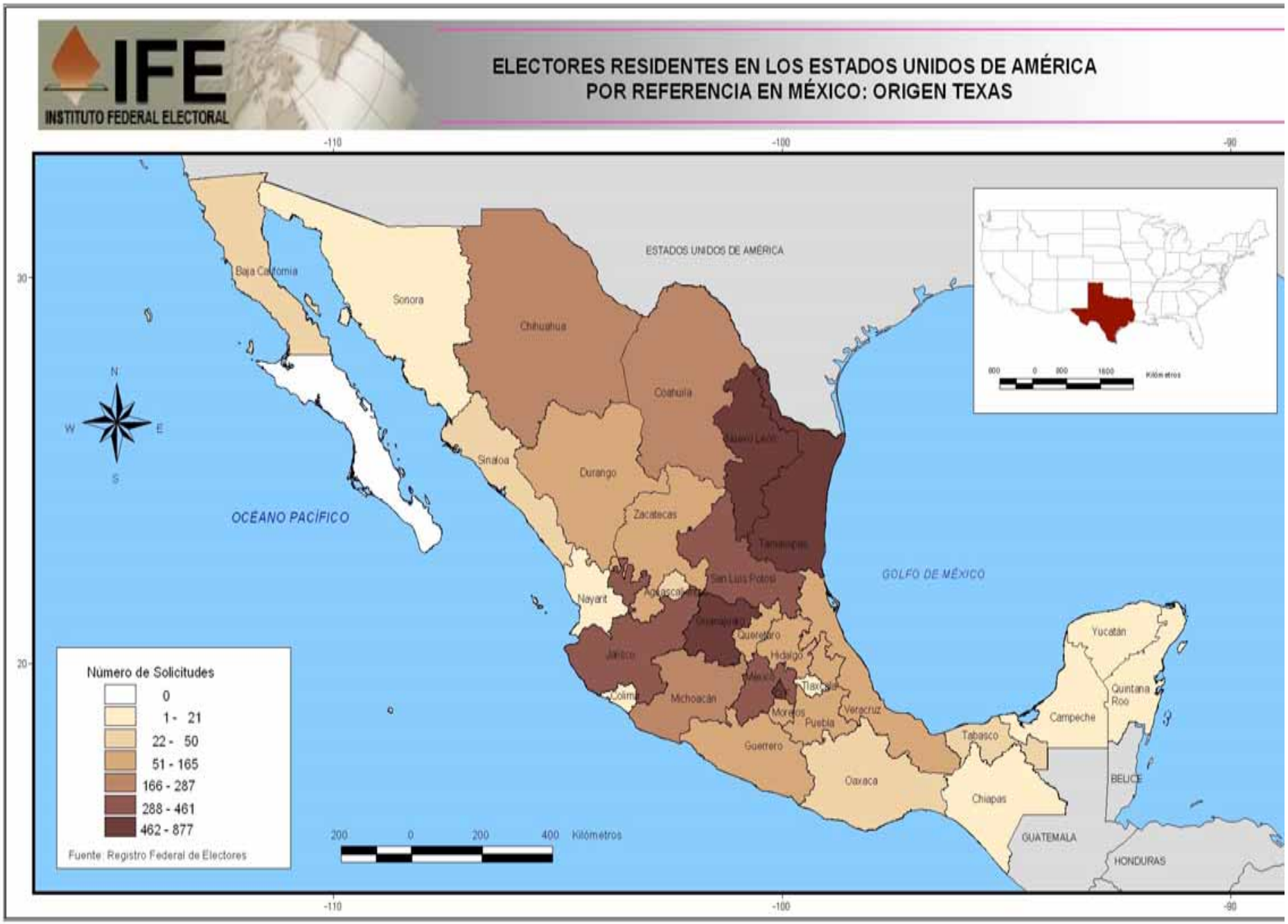
IFE
INSTITUTO FEDERAL ELECTORAL
ELECTORES RESIDENTES EN LOS ESTADOS UNIDOS DE AMÉRICA
POR REFERENCIA EN MÉXICO: ORIGEN TEXAS
ESTADOS UNIDOS DE AMÉRICA
OCÉANO PACÍFICO
GOLFO DE MÉXICO
Baja California
Sonora
Chihuahua
Coahuila
Nuevo León
Sinaloa
Durango
Zacatecas
Tamaulipas
San Luis Potosí
Nayarit
Aguascalientes
Guanajuato
Querétaro
Hidalgo
Jalisco
Colima
Michoacán
México
Tlaxcala
Morelos
Puebla
Veracruz
Guerrero
Oaxaca
Tabasco
Chiapas
Yucatán
Campeche
Quintana Roo
BELICE
GUATEMALA
HONDURAS
Número de Solicitudes
0
1 - 21
22 - 50
51 - 165
166 - 287
288 - 461
462 - 877
Fuente: Registro Federal de Electores
200 0 200 400 Kilómetros
-110
-100
-90
30
20

IFE
INSTITUTO FEDERAL ELECTORAL

ELECTORES RESIDENTES EN LOS ESTADOS UNIDOS DE AMÉRICA POR REFERENCIA EN MÉXICO: ORIGEN UTAH

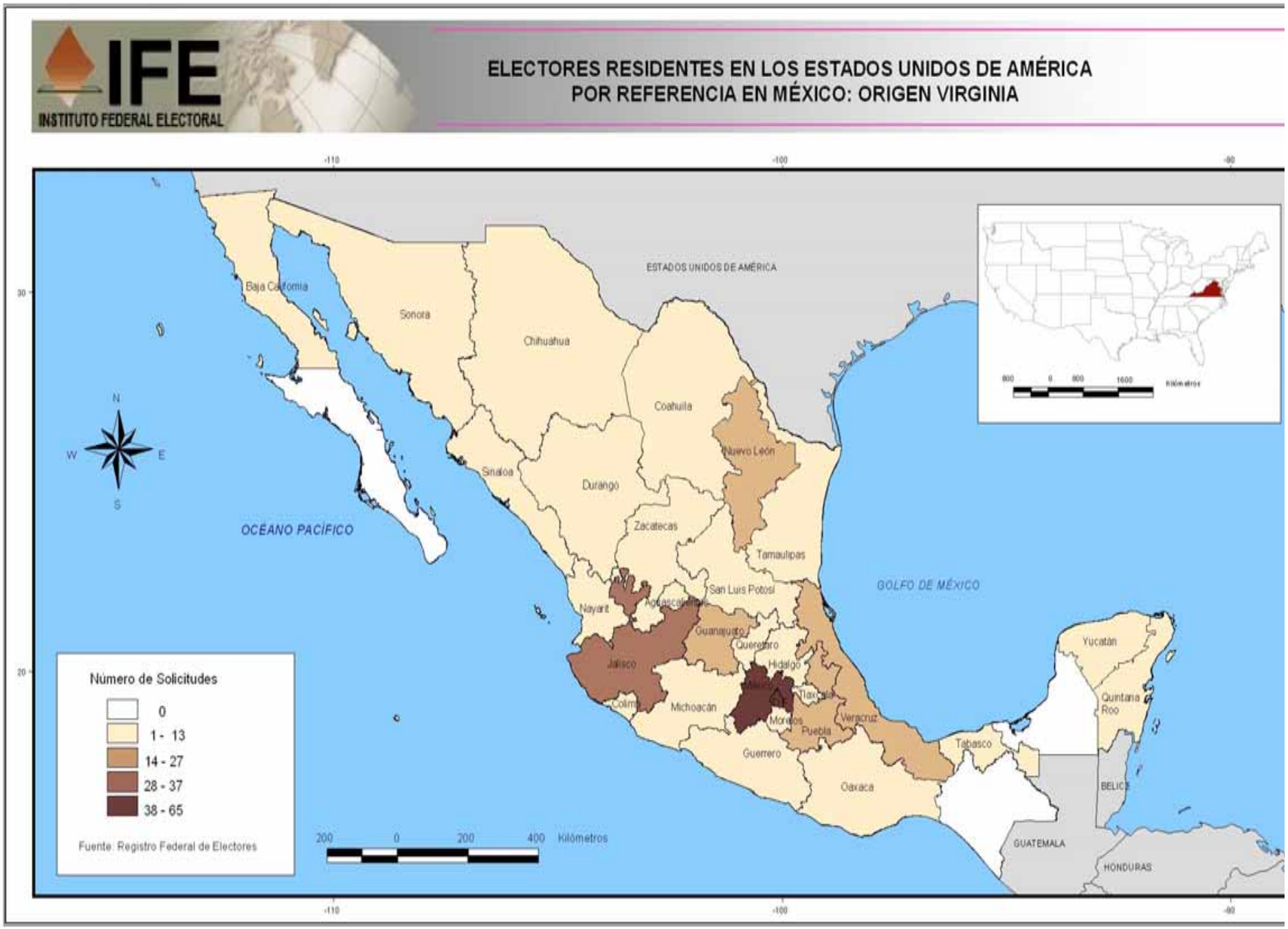
IFE
INSTITUTO FEDERAL ELECTORAL
ELECTORES RESIDENTES EN LOS ESTADOS UNIDOS DE AMÉRICA
POR REFERENCIA EN MÉXICO: ORIGEN VIRGINIA
ESTADOS UNIDOS DE AMÉRICA
Baja California
Sonora
Chihuahua
Coahuila
Nuevo León
Sinaloa
Durango
Zacatecas
Tamaulipas
San Luis Potosí
Nayarit
Aguascalientes
Guanajuato
Querétaro
Jalisco
Hidalgo
Colima
Michoacán
Morelos
Puebla
Veracruz
Guerrero
Oaxaca
Tabasco
Yucatán
Quintana Roo
BELICE
GUATEMALA
HONDURAS
OCÉANO PACÍFICO
GOLFO DE MÉXICO
N
S
E
W
Número de Solicitudes
0
1 - 13
14 - 27
28 - 37
38 - 65
Fuente: Registro Federal de Electores
200 0 200 400 Kilómetros

IFE
INSTITUTO FEDERAL ELECTORAL
ELECTORES RESIDENTES EN LOS ESTADOS UNIDOS DE AMÉRICA
POR REFERENCIA EN MÉXICO: ORIGEN VERMONT
ESTADOS UNIDOS DE AMÉRICA
OCÉANO PACÍFICO
GOLFO DE MÉXICO
Tabasco
BELICE
GUATEMALA
HONDURAS
Número de Solicitudes
0
1
Fuente: Registro Federal de Electores
200 0 200 400 Kilómetros

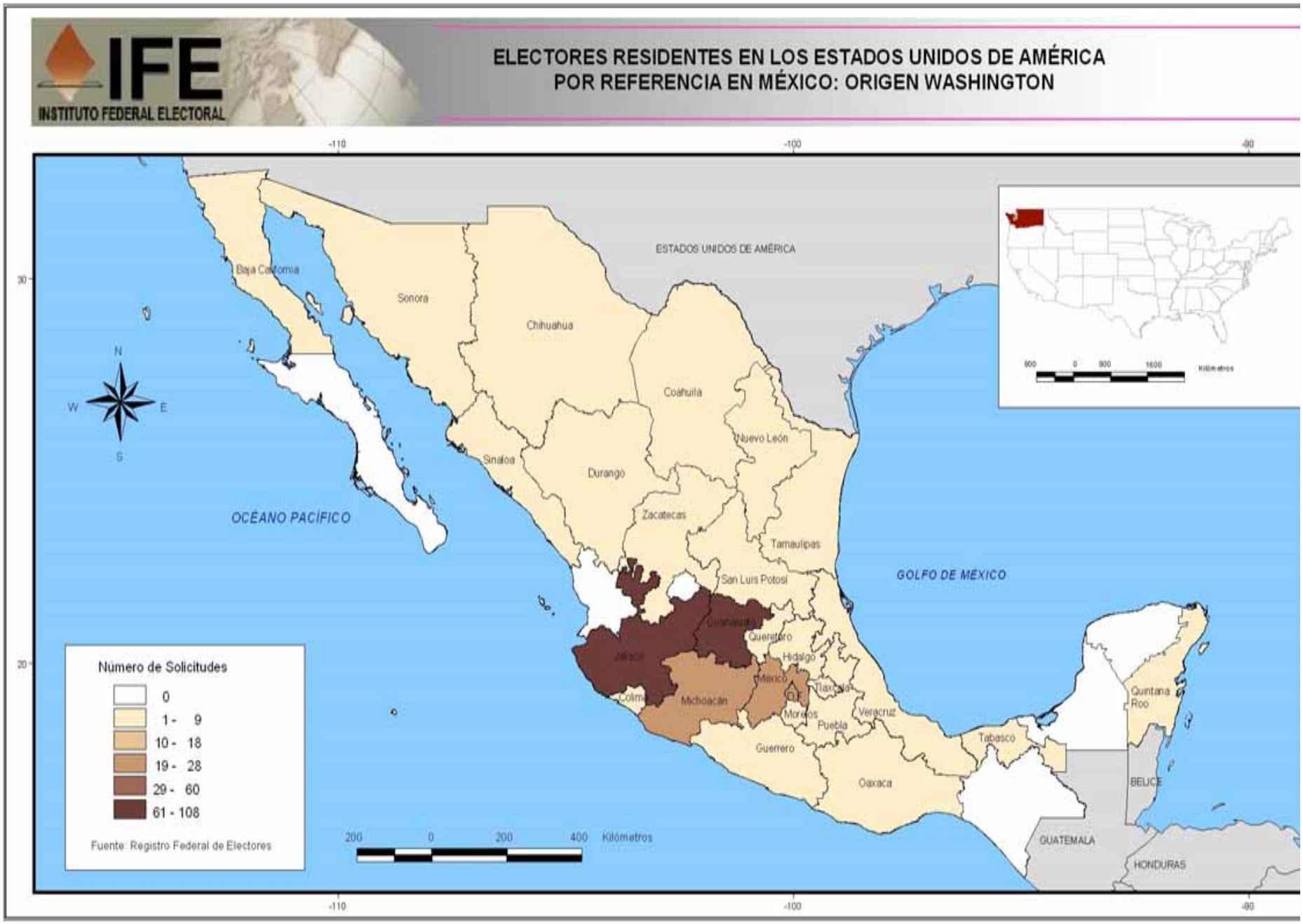
IFE
INSTITUTO FEDERAL ELECTORAL
ELECTORES RESIDENTES EN LOS ESTADOS UNIDOS DE AMÉRICA
POR REFERENCIA EN MÉXICO: ORIGEN WASHINGTON
ESTADOS UNIDOS DE AMÉRICA
Baja California
Sonora
Chihuahua
Coahuila
Nuevo León
Sinaloa
Durango
Zacatecas
Tamaulipas
San Luis Potosí
Guanajuato
Querétaro
Hidalgo
México
D.F.
Tlaxcala
Morelos
Puebla
Veracruz
Colima
Michoacán
Guerrero
Oaxaca
Tabasco
Quintana Roo
BELICE
GUATEMALA
HONDURAS
OCÉANO PACÍFICO
GOLFO DE MÉXICO
N
W
E
S
Número de Solicitudes
0
1 - 9
10 - 18
19 - 28
29 - 60
61 - 108
Fuente: Registro Federal de Electores
200 0 200 400 Kilómetros
-110
-100
-90
30
20

IFE
INSTITUTO FEDERAL ELECTORAL
ELECTORES RESIDENTES EN LOS ESTADOS UNIDOS DE AMÉRICA
POR REFERENCIA EN MÉXICO: ORIGEN WISCONSIN
ESTADOS UNIDOS DE AMÉRICA
OCÉANO PACÍFICO
GOLFO DE MÉXICO
Baja California
Sonora
Chihuahua
Coahuila
Nuevo León
Sinaloa
Durango
Zacatecas
Tamaulipas
San Luis Potosí
Guanajuato
Querétaro
Hidalgo
México
Tlaxcala
Jalisco
Colima
Michoacán
Morelos
Puebla
Veracruz
Guerrero
Oaxaca
Tabasco
Quintana Roo
BELICE
GUATEMALA
HONDURAS
Número de Solicitudes
0
1 - 13
14 - 32
33 - 53
Fuente: Registro Federal de Electores
200 0 200 400 Kilómetros
-110
-100
-90
30
20
N
S
E
W

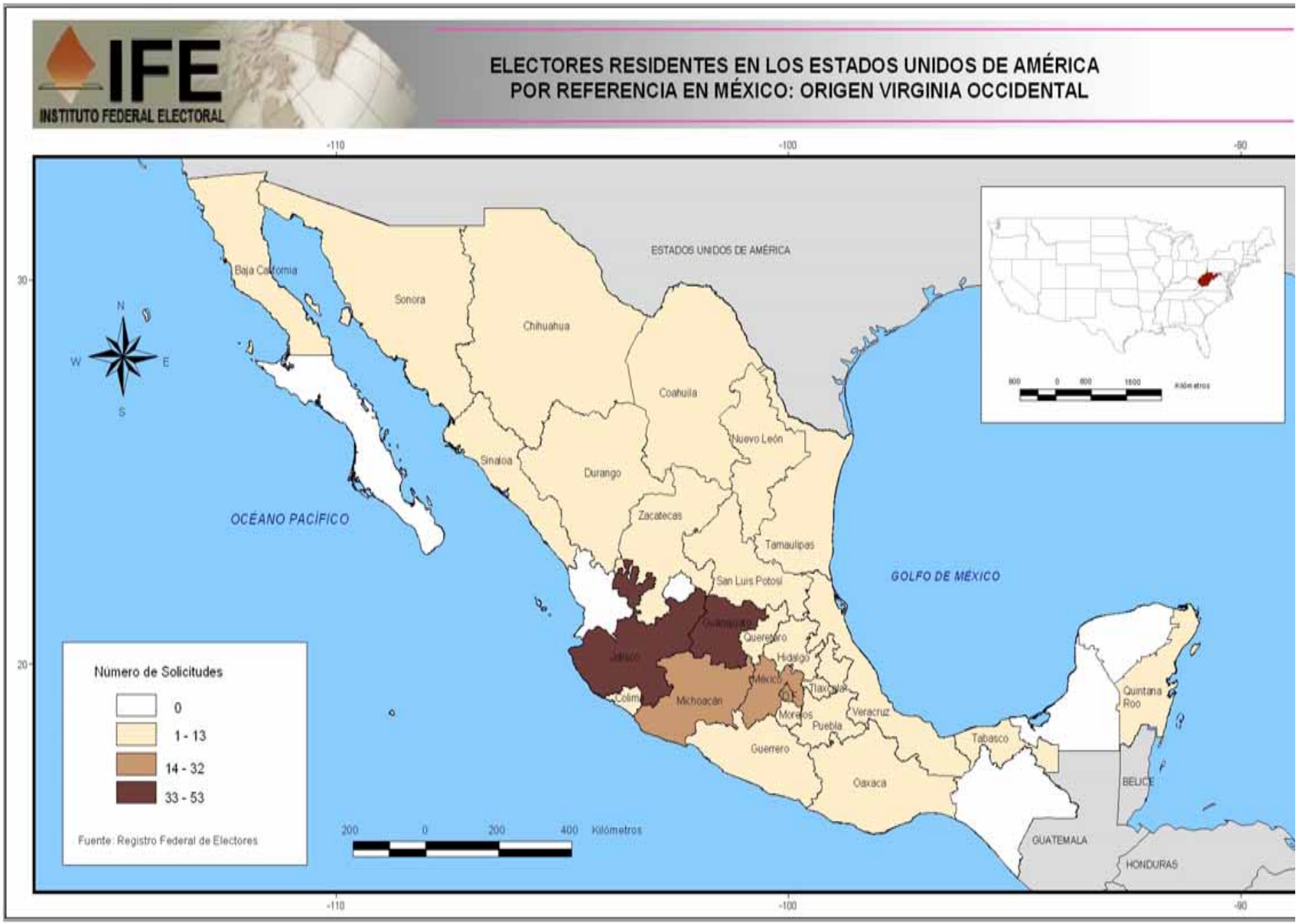
IFE
INSTITUTO FEDERAL ELECTORAL
ELECTORES RESIDENTES EN LOS ESTADOS UNIDOS DE AMÉRICA
POR REFERENCIA EN MÉXICO: ORIGEN VIRGINIA OCCIDENTAL
ESTADOS UNIDOS DE AMÉRICA
OCÉANO PACÍFICO
GOLFO DE MÉXICO
Baja California
Sonora
Chihuahua
Coahuila
Nuevo León
Sinaloa
Durango
Zacatecas
Tamaulipas
San Luis Potosí
Guanajuato
Querétaro
Jalisco
Hidalgo
México
Tlaxcala
Colima
Michoacán
Morelos
Puebla
Veracruz
Guerrero
Oaxaca
Tabasco
Quintana Roo
BELICE
GUATEMALA
HONDURAS
Número de Solicitudes
0
1 - 13
14 - 32
33 - 53
Fuente: Registro Federal de Electores
200 0 200 400 Kilómetros
-110
-100
-90
30
20
N
S
W
E

IFE
INSTITUTO FEDERAL ELECTORAL
ELECTORES RESIDENTES EN LOS ESTADOS UNIDOS DE AMÉRICA
POR REFERENCIA EN MÉXICO: ORIGEN WYOMING
ESTADOS UNIDOS DE AMÉRICA
OCÉANO PACÍFICO
GOLFO DE MÉXICO
Durango
Michoacán
México
BELICE
GUATEMALA
HONDURAS
N
S
E
W
Número de Solicitudes
0
1- 2
Fuente: Registro Federal de Electores
200 0 200 400 Kilómetros

ELECTORES RESIDENTES EN LOS ESTADOS UNIDOS DE AMÉRICA, POR DISTRITO ELECTORAL DE REFERENCIA EN MÉXICO

IFE
INSTITUTO FEDERAL ELECTORAL

ELECTORES RESIDENTES EN LOS ESTADOS UNIDOS DE AMÉRICA POR DISTRITO ELECTORAL DE REFERENCIA EN MÉXICO

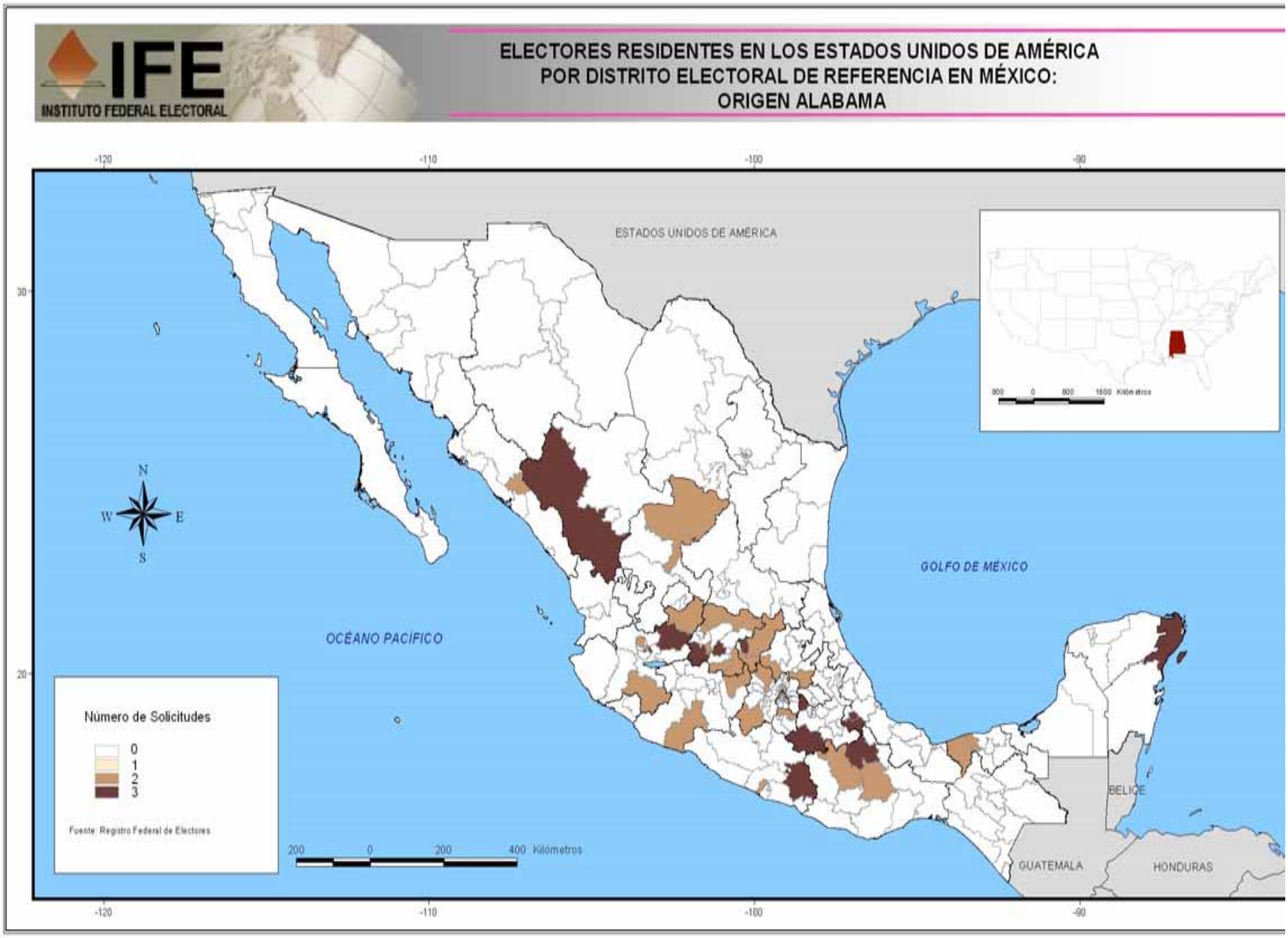
IFE
INSTITUTO FEDERAL ELECTORAL
ELECTORES RESIDENTES EN LOS ESTADOS UNIDOS DE AMÉRICA
POR DISTRITO ELECTORAL DE REFERENCIA EN MÉXICO:
ORIGEN ALABAMA
ESTADOS UNIDOS DE AMÉRICA
GOLFO DE MÉXICO
OCÉANO PACÍFICO
BELICE
GUATEMALA
HONDURAS
N
W
E
S
Número de Solicitudes
0
1
2
3
Fuente: Registro Federal de Electores
200 0 200 400 Kilómetros
-120
-110
-100
-90
30
20

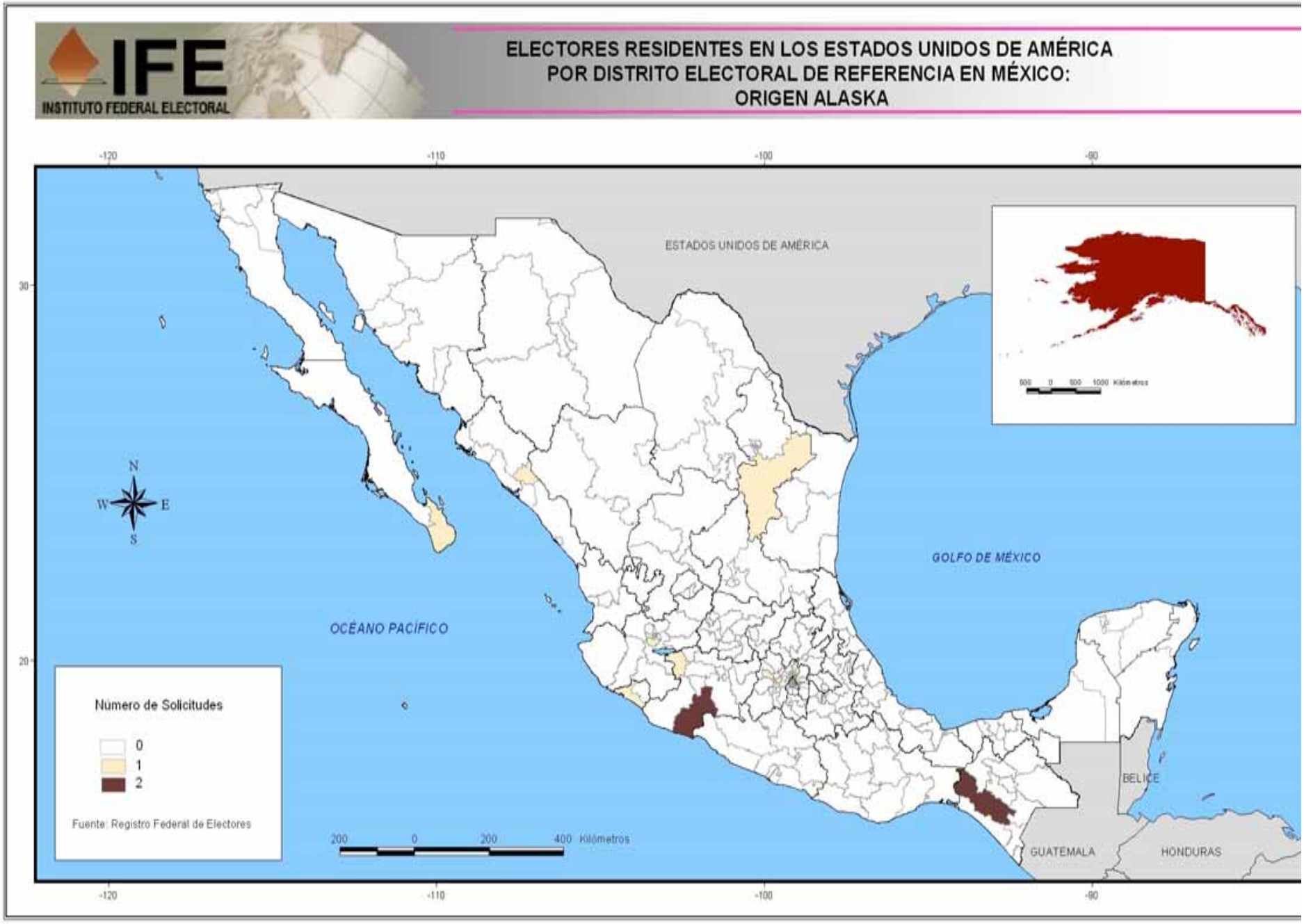
IFE
INSTITUTO FEDERAL ELECTORAL
ELECTORES RESIDENTES EN LOS ESTADOS UNIDOS DE AMÉRICA
POR DISTRITO ELECTORAL DE REFERENCIA EN MÉXICO:
ORIGEN ALASKA
ESTADOS UNIDOS DE AMÉRICA
GOLFO DE MÉXICO
OCÉANO PACÍFICO
BELICE
GUATEMALA
HONDURAS
N
W
E
S
Número de Solicitudes
0
1
2
Fuente: Registro Federal de Electores
200 0 200 400 Kilómetros
-120
-110
-100
-90
30
20

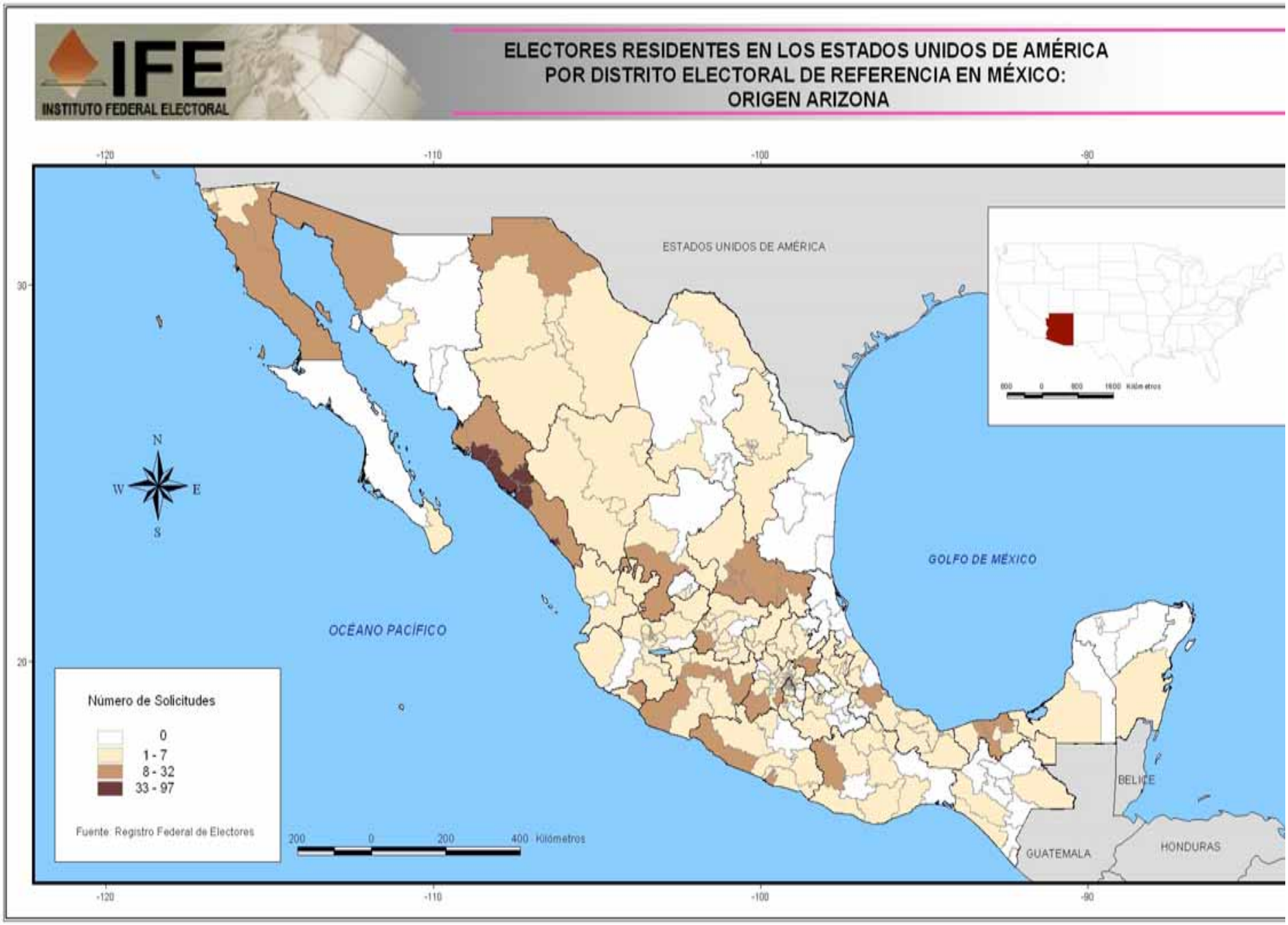
IFE
INSTITUTO FEDERAL ELECTORAL
ELECTORES RESIDENTES EN LOS ESTADOS UNIDOS DE AMÉRICA
POR DISTRITO ELECTORAL DE REFERENCIA EN MÉXICO:
ORIGEN ARIZONA
ESTADOS UNIDOS DE AMÉRICA
GOLFO DE MÉXICO
OCÉANO PACÍFICO
BELICE
GUATEMALA
HONDURAS
N
W
E
S
Número de Solicitudes
0
1 - 7
8 - 32
33 - 97
Fuente: Registro Federal de Electores
200 0 200 400 Kilómetros
-120
-110
-100
-90
30
20

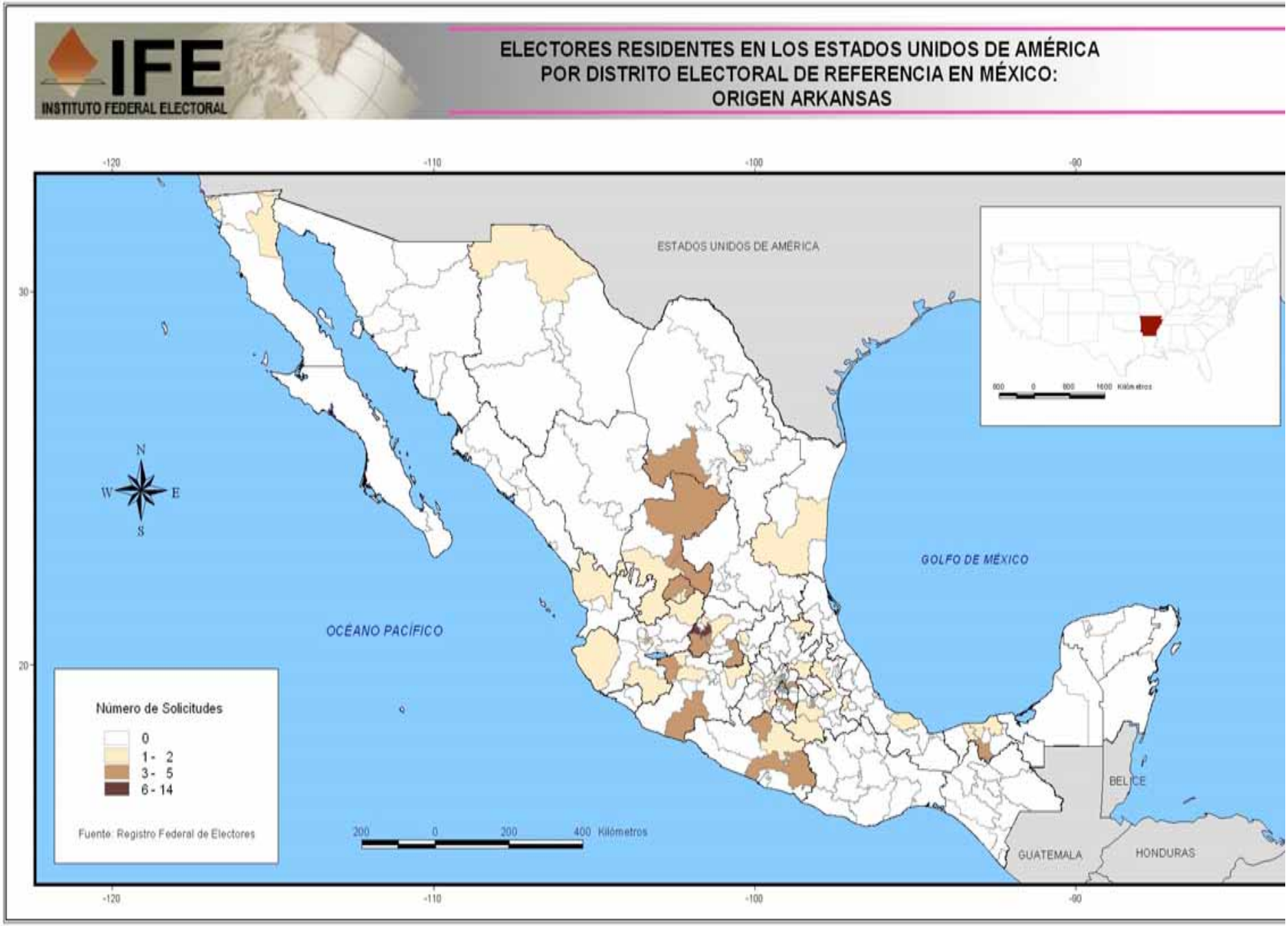
IFE
INSTITUTO FEDERAL ELECTORAL
ELECTORES RESIDENTES EN LOS ESTADOS UNIDOS DE AMÉRICA
POR DISTRITO ELECTORAL DE REFERENCIA EN MÉXICO:
ORIGEN ARKANSAS
ESTADOS UNIDOS DE AMÉRICA
GOLFO DE MÉXICO
OCÉANO PACÍFICO
BELICE
GUATEMALA
HONDURAS
N
W
E
S
Número de Solicitudes
0
1 - 2
3 - 5
6 - 14
Fuente: Registro Federal de Electores
200 0 200 400 Kilómetros
-120
-110
-100
-90
30
20

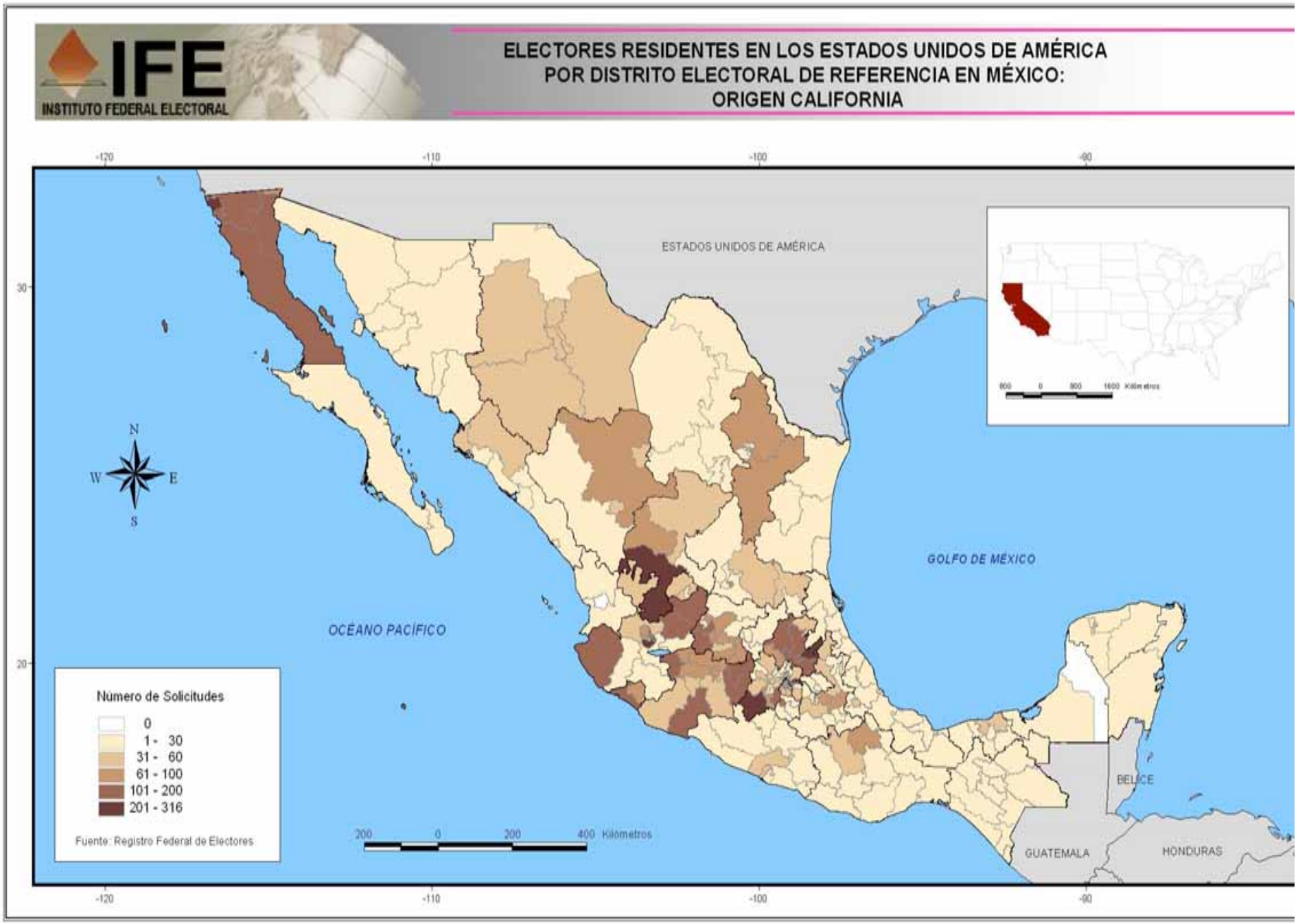
IFE
INSTITUTO FEDERAL ELECTORAL
ELECTORES RESIDENTES EN LOS ESTADOS UNIDOS DE AMÉRICA
POR DISTRITO ELECTORAL DE REFERENCIA EN MÉXICO:
ORIGEN CALIFORNIA
ESTADOS UNIDOS DE AMÉRICA
GOLFO DE MÉXICO
OCÉANO PACÍFICO
BELICE
GUATEMALA
HONDURAS
N
W
E
S
Número de Solicitudes
0
1 - 30
31 - 60
61 - 100
101 - 200
201 - 316
Fuente: Registro Federal de Electores
200 0 200 400 Kilómetros
-120
-110
-100
-90
30
20

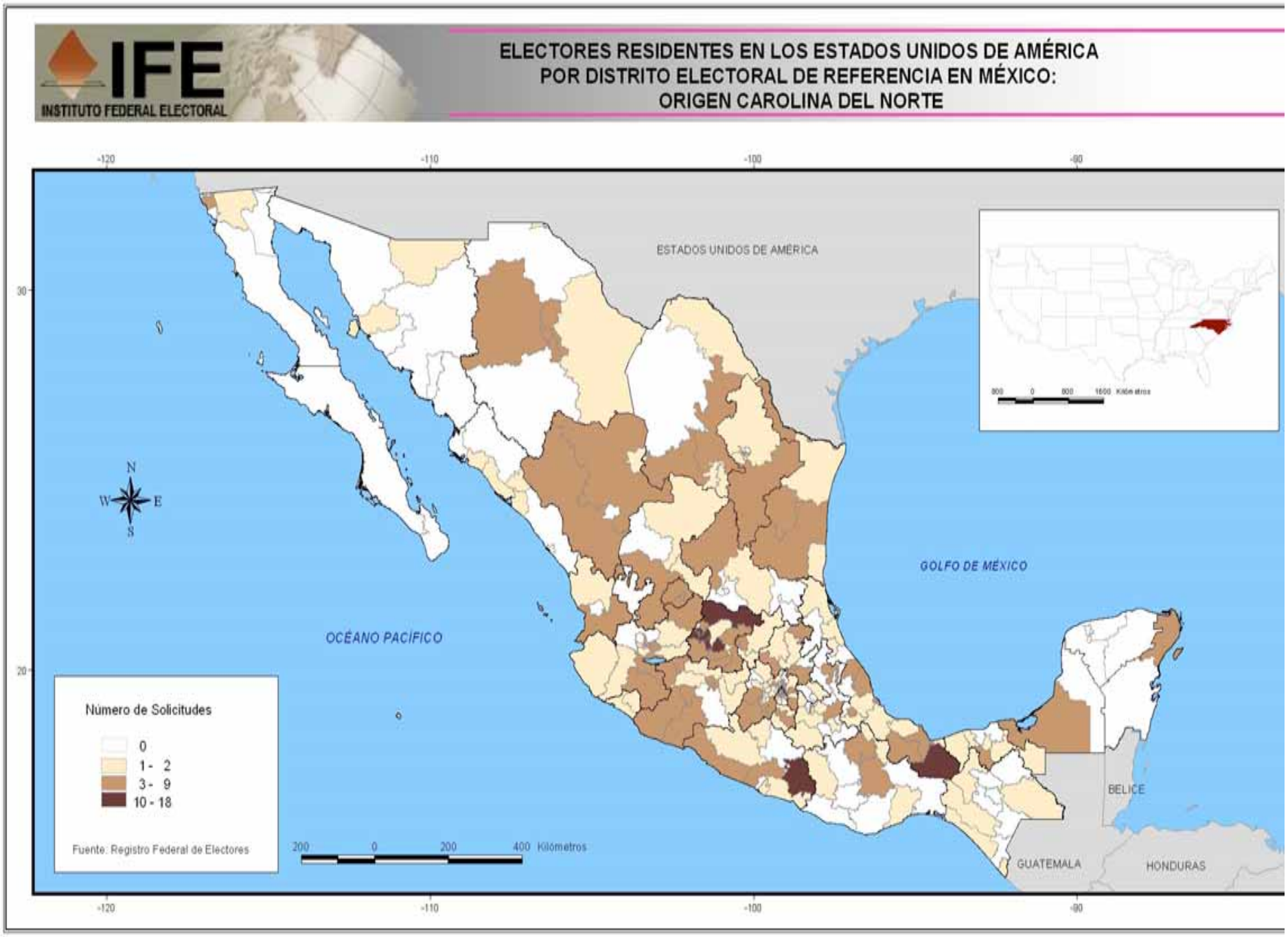
IFE
INSTITUTO FEDERAL ELECTORAL
ELECTORES RESIDENTES EN LOS ESTADOS UNIDOS DE AMÉRICA
POR DISTRITO ELECTORAL DE REFERENCIA EN MÉXICO:
ORIGEN CAROLINA DEL NORTE
ESTADOS UNIDOS DE AMÉRICA
GOLFO DE MÉXICO
OCÉANO PACÍFICO
BELICE
GUATEMALA
HONDURAS
Número de Solicitudes
0
1 - 2
3 - 9
10 - 18
Fuente: Registro Federal de Electores
200 0 200 400 Kilómetros
N
W
E
S
-120
-110
-100
-90
30
20

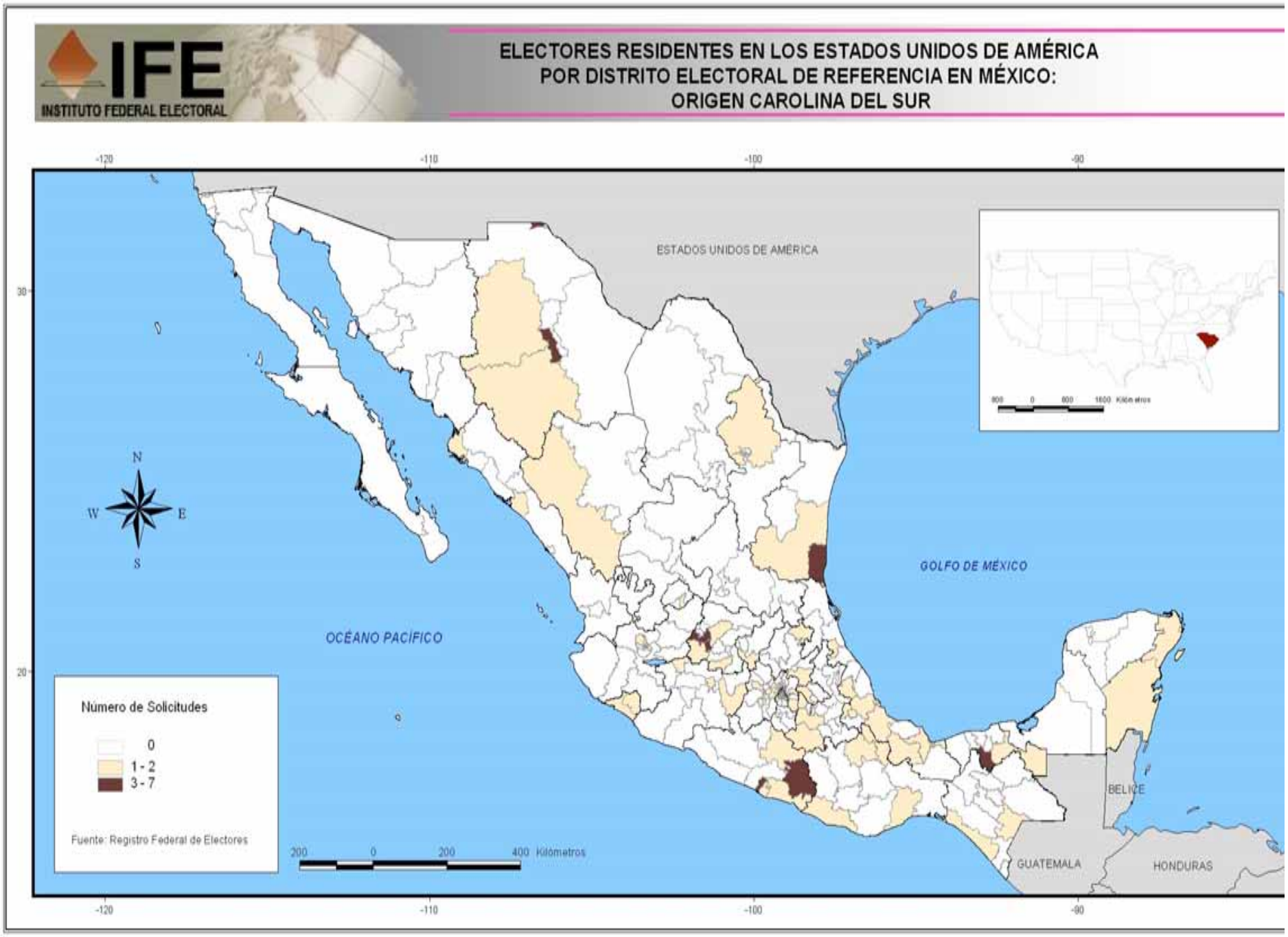
IFE
INSTITUTO FEDERAL ELECTORAL
ELECTORES RESIDENTES EN LOS ESTADOS UNIDOS DE AMÉRICA
POR DISTRITO ELECTORAL DE REFERENCIA EN MÉXICO:
ORIGEN CAROLINA DEL SUR
ESTADOS UNIDOS DE AMÉRICA
GOLFO DE MÉXICO
OCÉANO PACÍFICO
BELIZE
GUATEMALA
HONDURAS
N
W
E
S
Número de Solicitudes
0
1 - 2
3 - 7
Fuente: Registro Federal de Electores
200 0 200 400 Kilómetros
-120
-110
-100
-90
30
20

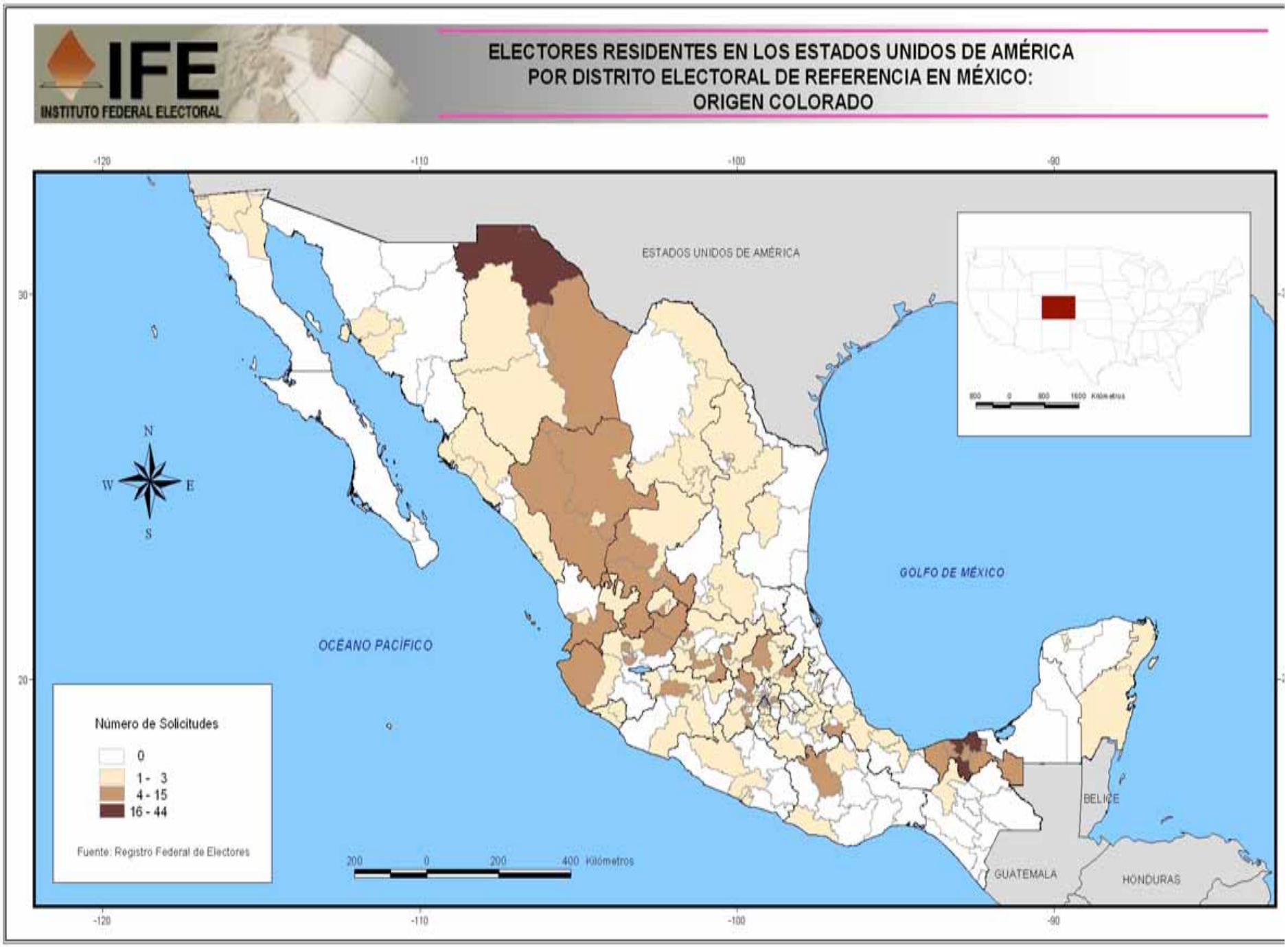
IFE
INSTITUTO FEDERAL ELECTORAL
ELECTORES RESIDENTES EN LOS ESTADOS UNIDOS DE AMÉRICA
POR DISTRITO ELECTORAL DE REFERENCIA EN MÉXICO:
ORIGEN COLORADO
ESTADOS UNIDOS DE AMÉRICA
GOLFO DE MÉXICO
OCÉANO PACÍFICO
BELICE
GUATEMALA
HONDURAS
N
W
E
S
Número de Solicitudes
0
1 - 3
4 - 15
16 - 44
Fuente: Registro Federal de Electores
200 0 200 400 Kilómetros
-120
-110
-100
-90
30
20

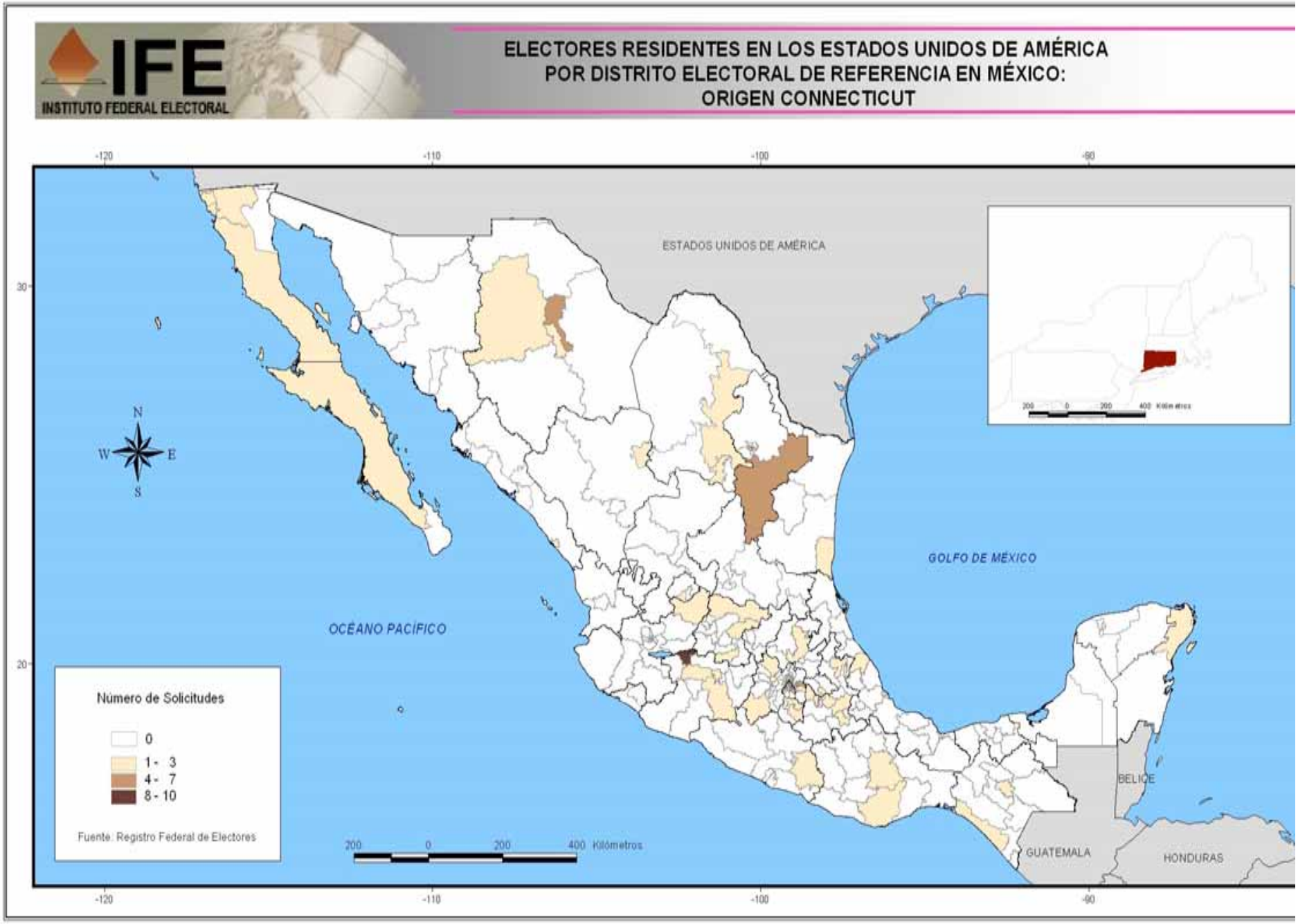
IFE
INSTITUTO FEDERAL ELECTORAL
ELECTORES RESIDENTES EN LOS ESTADOS UNIDOS DE AMÉRICA
POR DISTRITO ELECTORAL DE REFERENCIA EN MÉXICO:
ORIGEN CONNECTICUT
ESTADOS UNIDOS DE AMÉRICA
GOLFO DE MÉXICO
OCÉANO PACÍFICO
BELICE
GUATEMALA
HONDURAS
N
W
E
S
Número de Solicitudes
0
1 - 3
4 - 7
8 - 10
Fuente: Registro Federal de Electores
200 0 200 400 Kilómetros
-120
-110
-100
-90
30
20

IFE
INSTITUTO FEDERAL ELECTORAL
ELECTORES RESIDENTES EN LOS ESTADOS UNIDOS DE AMÉRICA
POR DISTRITO ELECTORAL DE REFERENCIA EN MÉXICO:
ORIGEN DAKOTA DEL SUR
ESTADOS UNIDOS DE AMÉRICA
GOLFO DE MÉXICO
OCÉANO PACÍFICO
BELIZE
GUATEMALA
HONDURAS
N
W
E
S
Número de Solicitudes
0
1
Fuente: Registro Federal de Electores
200 0 200 400 Kilómetros
-120
-110
-100
-90
30
20

IFE
INSTITUTO FEDERAL ELECTORAL
ELECTORES RESIDENTES EN LOS ESTADOS UNIDOS DE AMÉRICA
POR DISTRITO ELECTORAL DE REFERENCIA EN MÉXICO:
ORIGEN DELAWARE
ESTADOS UNIDOS DE AMÉRICA
GOLFO DE MÉXICO
OCÉANO PACÍFICO
BELICE
GUATEMALA
HONDURAS
N
W
E
S
Número de Solicitudes
0
1 - 3
4 - 7
Fuente: Registro Federal de Electores
200 0 200 400 Kilómetros
-120
-110
-100
-90
30
20

IFE
INSTITUTO FEDERAL ELECTORAL
ELECTORES RESIDENTES EN LOS ESTADOS UNIDOS DE AMÉRICA
POR DISTRITO ELECTORAL DE REFERENCIA EN MÉXICO:
ORIGEN DISTRITO DE COLUMBIA
ESTADOS UNIDOS DE AMÉRICA
GOLFO DE MÉXICO
OCÉANO PACÍFICO
BELICE
GUATEMALA
HONDURAS
N
W
E
S
Número de Solicitudes
0
1 - 2
3 - 6
7 - 9
Fuente: Registro Federal de Electores
200 0 200 400 Kilómetros
-120
-110
-100
-90
30
20

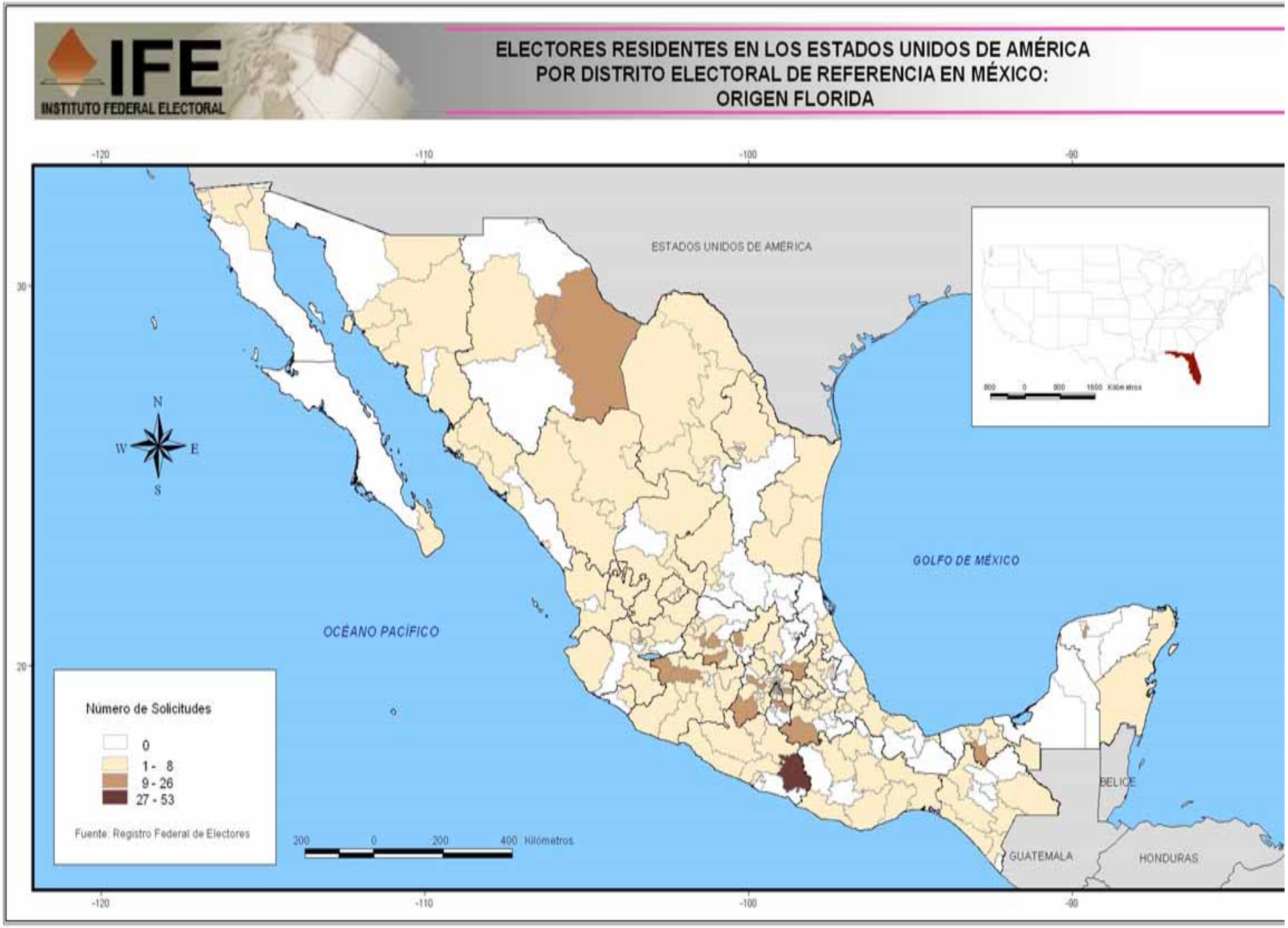
IFE
INSTITUTO FEDERAL ELECTORAL
ELECTORES RESIDENTES EN LOS ESTADOS UNIDOS DE AMÉRICA
POR DISTRITO ELECTORAL DE REFERENCIA EN MÉXICO:
ORIGEN FLORIDA
ESTADOS UNIDOS DE AMÉRICA
GOLFO DE MÉXICO
OCÉANO PACÍFICO
BELICE
GUATEMALA
HONDURAS
N
S
W
E
Número de Solicitudes
0
1 - 8
9 - 26
27 - 53
Fuente: Registro Federal de Electores
200 0 200 400 Kilómetros
-120
-110
-100
-90
30
20

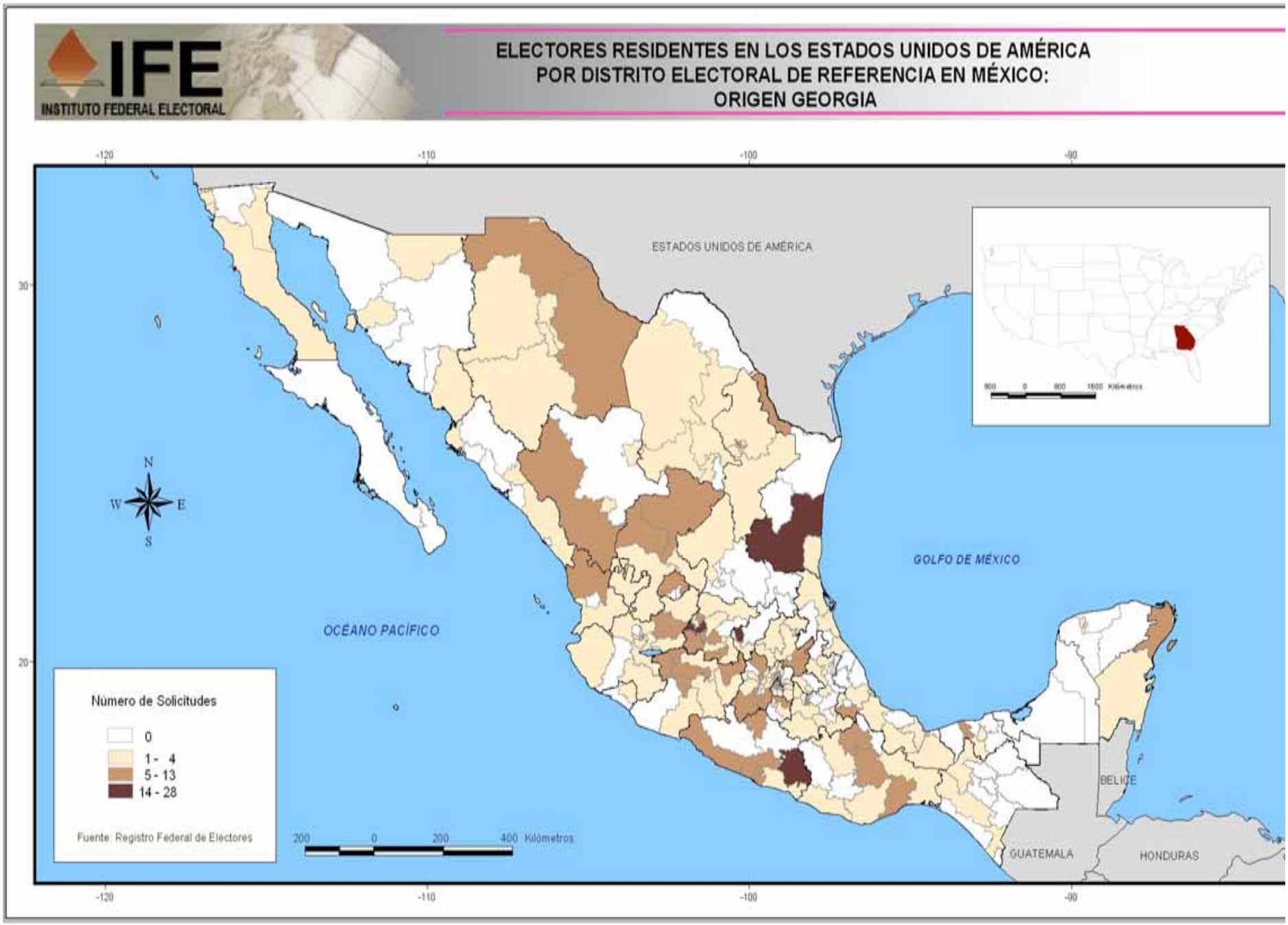
IFE
INSTITUTO FEDERAL ELECTORAL
ELECTORES RESIDENTES EN LOS ESTADOS UNIDOS DE AMÉRICA
POR DISTRITO ELECTORAL DE REFERENCIA EN MÉXICO:
ORIGEN GEORGIA
ESTADOS UNIDOS DE AMÉRICA
GOLFO DE MÉXICO
OCÉANO PACÍFICO
BELICE
GUATEMALA
HONDURAS
N
W
E
S
Número de Solicitudes
0
1 - 4
5 - 13
14 - 28
Fuente: Registro Federal de Electores
200 0 200 400 Kilómetros
-120
-110
-100
-90
30
20

IFE
INSTITUTO FEDERAL ELECTORAL
ELECTORES RESIDENTES EN LOS ESTADOS UNIDOS DE AMÉRICA
POR DISTRITO ELECTORAL DE REFERENCIA EN MÉXICO:
ORIGEN HAWAII
ESTADOS UNIDOS DE AMÉRICA
GOLFO DE MÉXICO
OCÉANO PACÍFICO
BELICE
GUATEMALA
HONDURAS
N
W
E
S
Número de Solicitudes
0
1
2
Fuente: Registro Federal de Electores
200 0 200 400 Kilómetros
-120
-110
-100
-90
30
20

IFE
INSTITUTO FEDERAL ELECTORAL
ELECTORES RESIDENTES EN LOS ESTADOS UNIDOS DE AMÉRICA
POR DISTRITO ELECTORAL DE REFERENCIA EN MÉXICO:
ORIGEN IDAHO
ESTADOS UNIDOS DE AMÉRICA
GOLFO DE MÉXICO
OCÉANO PACÍFICO
BELIZE
GUATEMALA
HONDURAS
N
S
E
W
Número de Solicitudes
0
1 - 3
4 - 8
Fuente: Registro Federal de Electores
200 0 200 400 Kilómetros
-120
-110
-100
-90
30
20

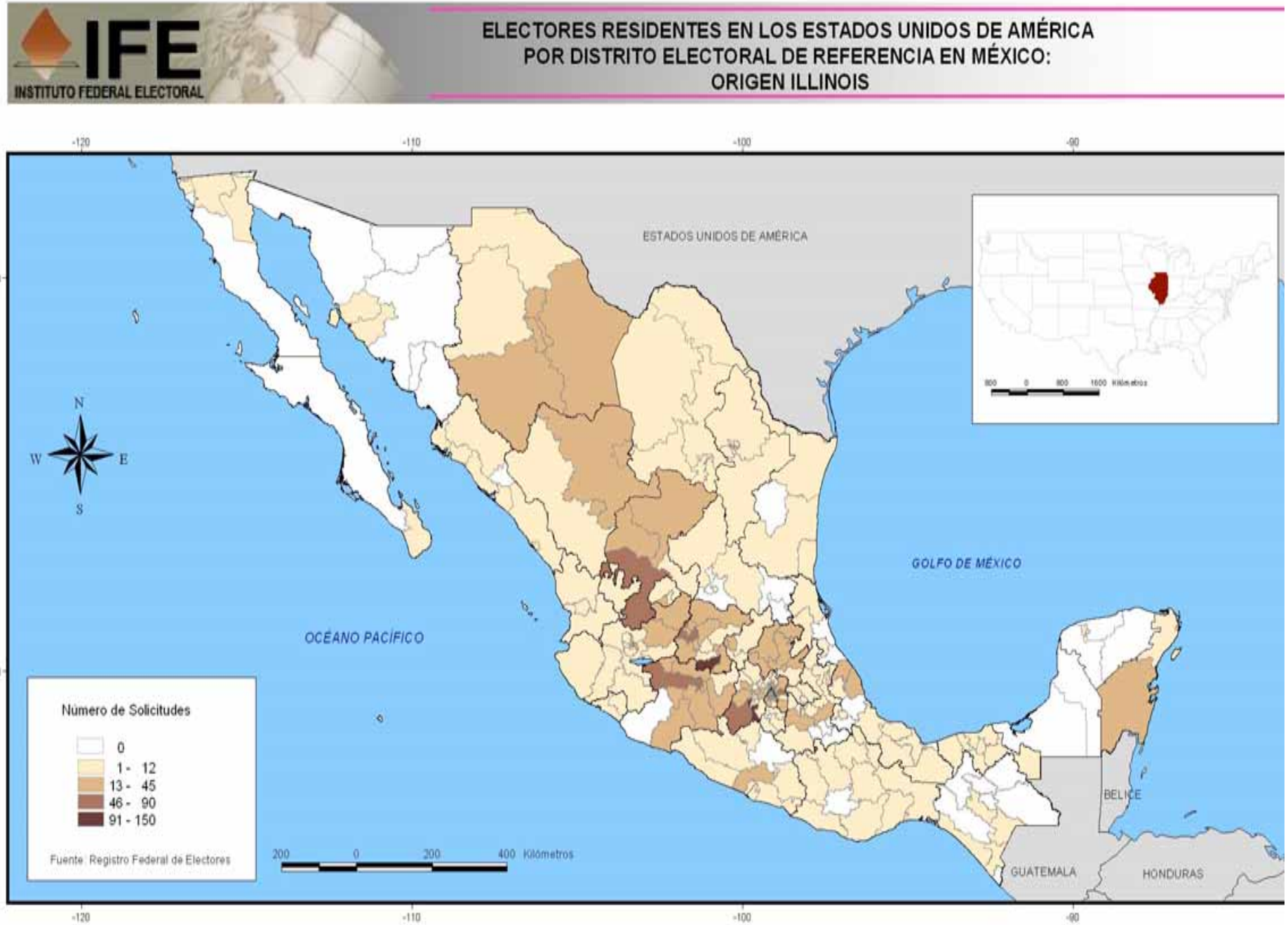
IFE
INSTITUTO FEDERAL ELECTORAL
ELECTORES RESIDENTES EN LOS ESTADOS UNIDOS DE AMÉRICA
POR DISTRITO ELECTORAL DE REFERENCIA EN MÉXICO:
ORIGEN ILLINOIS
ESTADOS UNIDOS DE AMÉRICA
GOLFO DE MÉXICO
OCÉANO PACÍFICO
BELICE
GUATEMALA
HONDURAS
N
W
E
S
Número de Solicitudes
0
1 - 12
13 - 45
46 - 90
91 - 150
Fuente: Registro Federal de Electores
200 0 200 400 Kilómetros
-120
-110
-100
-90
30
20

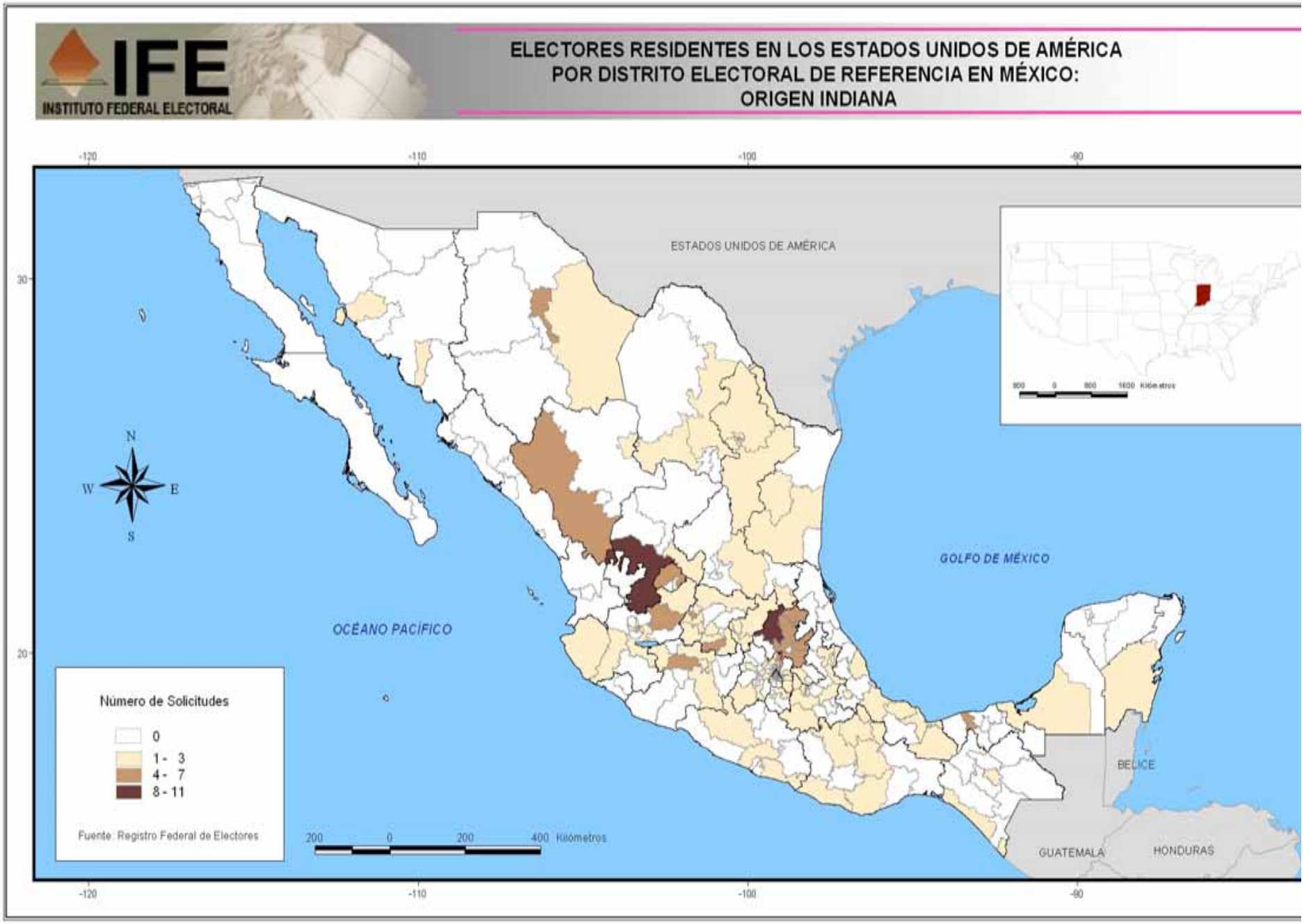
IFE
INSTITUTO FEDERAL ELECTORAL
ELECTORES RESIDENTES EN LOS ESTADOS UNIDOS DE AMÉRICA
POR DISTRITO ELECTORAL DE REFERENCIA EN MÉXICO:
ORIGEN INDIANA
ESTADOS UNIDOS DE AMÉRICA
GOLFO DE MÉXICO
OCÉANO PACÍFICO
BELICE
GUATEMALA
HONDURAS
N
W
E
S
Número de Solicitudes
0
1 - 3
4 - 7
8 - 11
Fuente: Registro Federal de Electores
200 0 200 400 Kilómetros
-120
-110
-100
-90
30
20

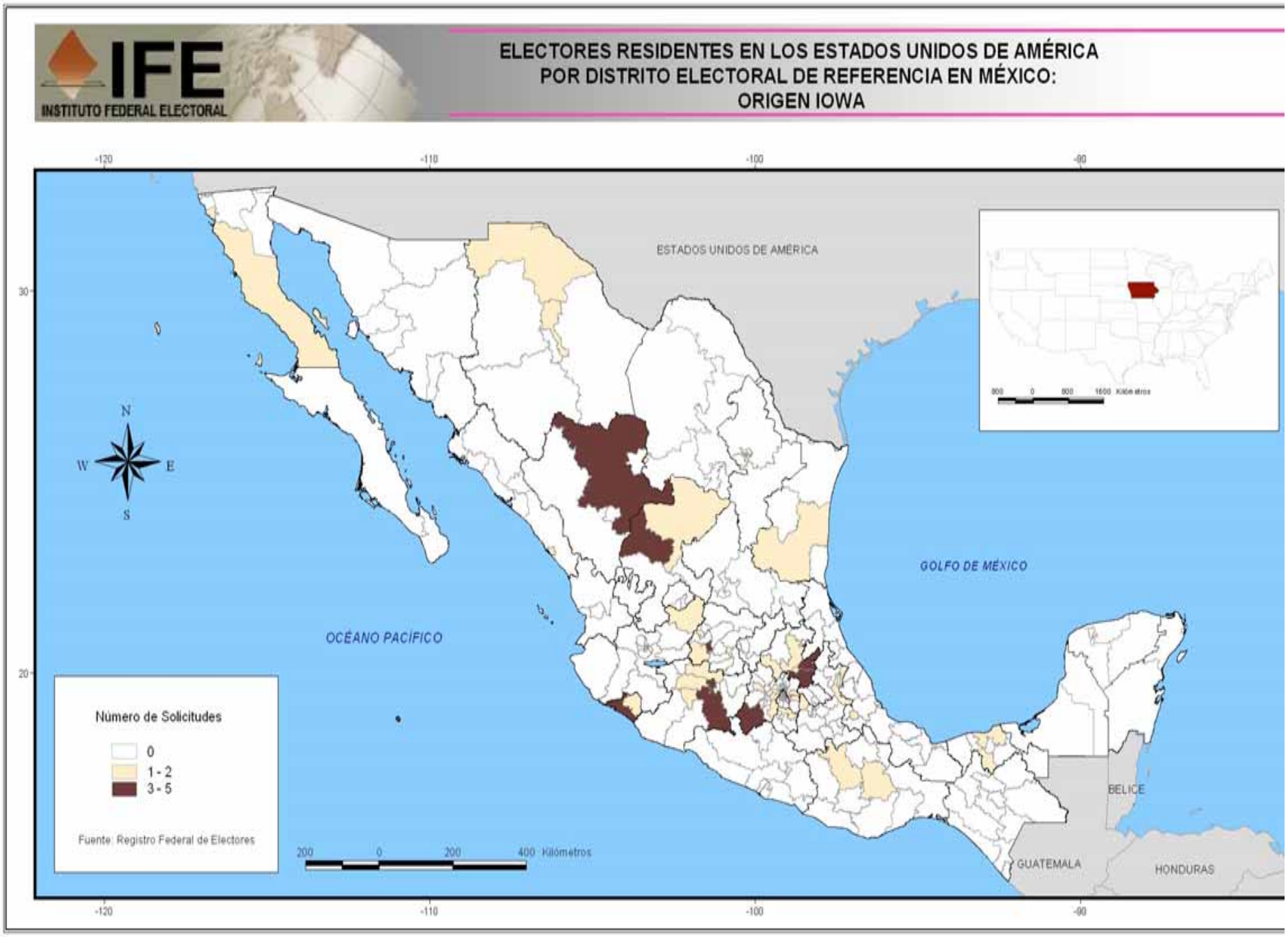
IFE
INSTITUTO FEDERAL ELECTORAL
ELECTORES RESIDENTES EN LOS ESTADOS UNIDOS DE AMÉRICA
POR DISTRITO ELECTORAL DE REFERENCIA EN MÉXICO:
ORIGEN IOWA
ESTADOS UNIDOS DE AMÉRICA
GOLFO DE MÉXICO
OCÉANO PACÍFICO
BELICE
GUATEMALA
HONDURAS
N
W
E
S
Número de Solicitudes
0
1 - 2
3 - 5
Fuente: Registro Federal de Electores
200 0 200 400 Kilómetros
-120
-110
-100
-90
30
20

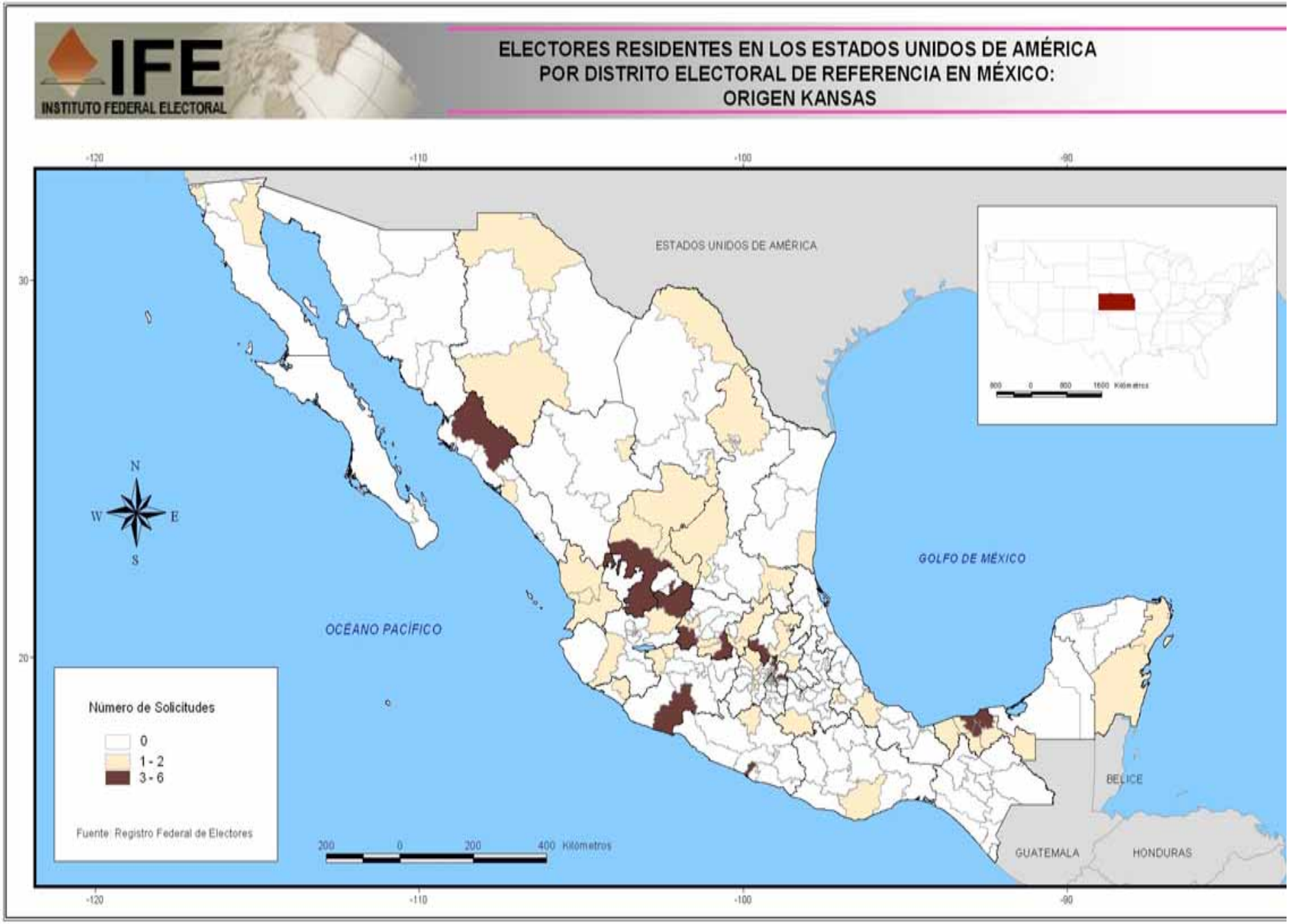
IFE
INSTITUTO FEDERAL ELECTORAL
ELECTORES RESIDENTES EN LOS ESTADOS UNIDOS DE AMÉRICA
POR DISTRITO ELECTORAL DE REFERENCIA EN MÉXICO:
ORIGEN KANSAS
ESTADOS UNIDOS DE AMÉRICA
GOLFO DE MÉXICO
OCEANO PACÍFICO
BELICE
GUATEMALA
HONDURAS
N
W
E
S
Número de Solicitudes
0
1 - 2
3 - 6
Fuente: Registro Federal de Electores
200 0 200 400 Kilómetros
-120
-110
-100
-90
30
20

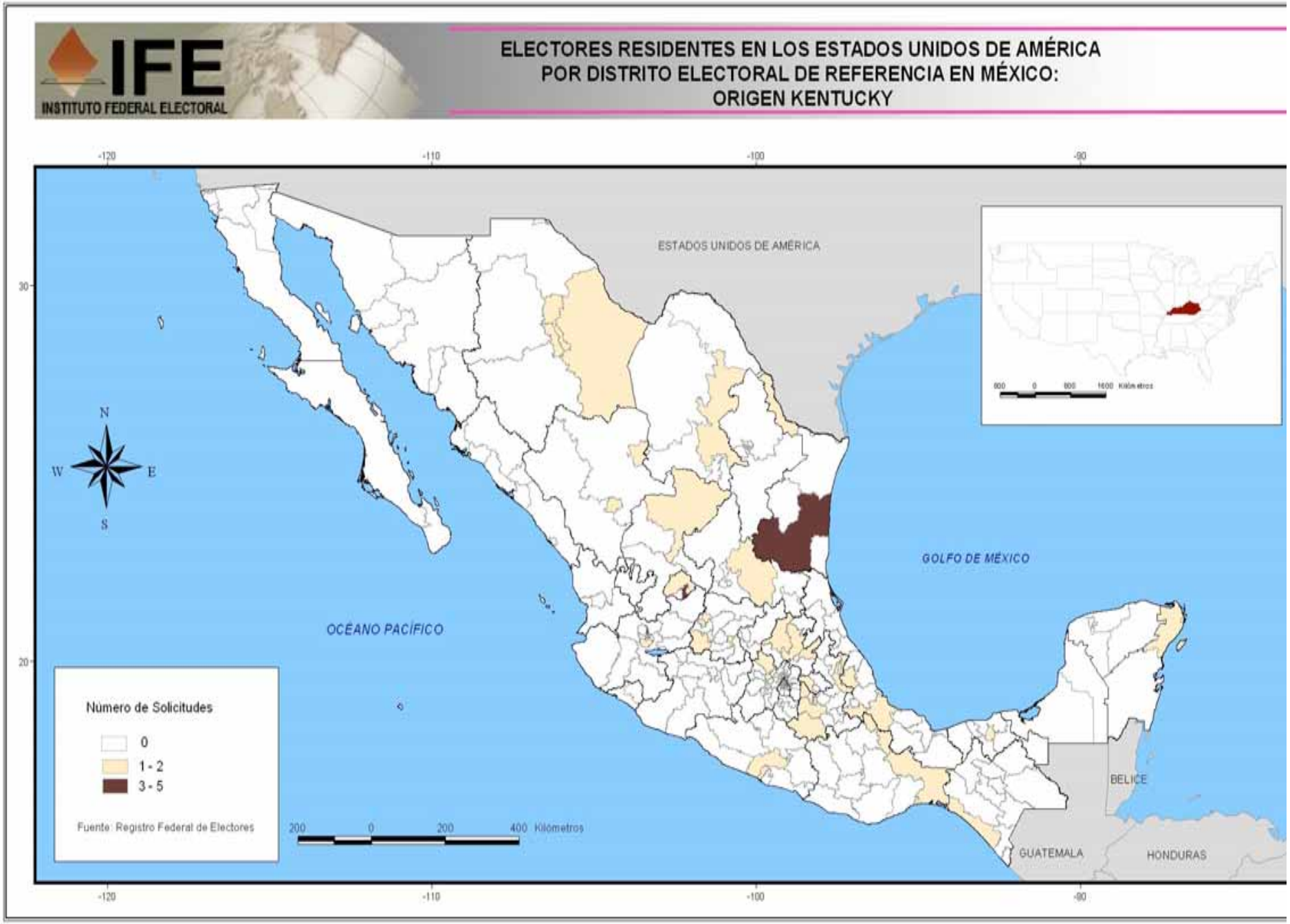
IFE
INSTITUTO FEDERAL ELECTORAL
ELECTORES RESIDENTES EN LOS ESTADOS UNIDOS DE AMÉRICA
POR DISTRITO ELECTORAL DE REFERENCIA EN MÉXICO:
ORIGEN KENTUCKY
ESTADOS UNIDOS DE AMÉRICA
GOLFO DE MÉXICO
OCÉANO PACÍFICO
BELICE
GUATEMALA
HONDURAS
N
W
E
S
Número de Solicitudes
0
1 - 2
3 - 5
Fuente: Registro Federal de Electores
200 0 200 400 Kilómetros
-120
-110
-100
-90
30
20

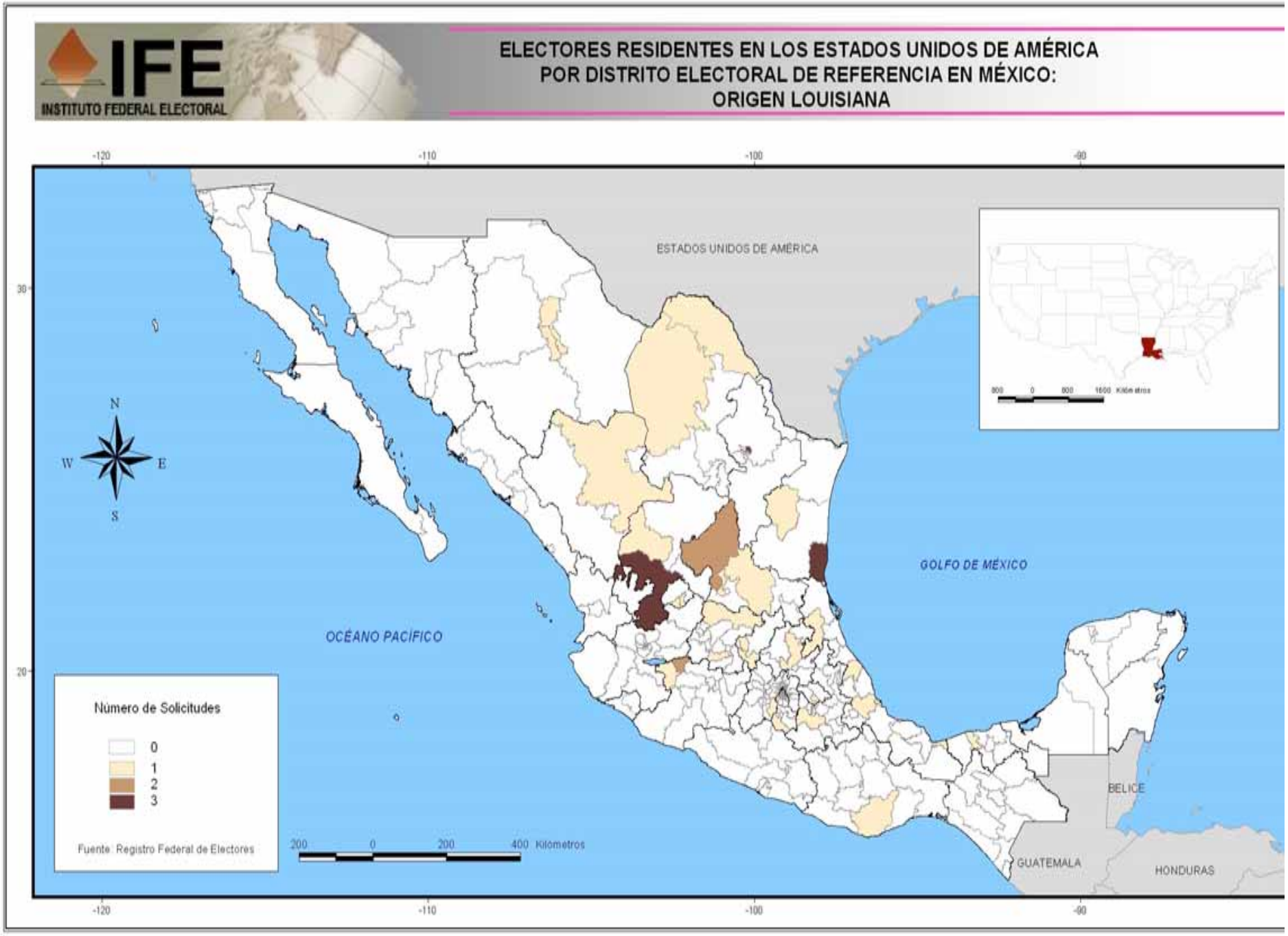
IFE
INSTITUTO FEDERAL ELECTORAL
ELECTORES RESIDENTES EN LOS ESTADOS UNIDOS DE AMÉRICA
POR DISTRITO ELECTORAL DE REFERENCIA EN MÉXICO:
ORIGEN LOUISIANA
ESTADOS UNIDOS DE AMÉRICA
GOLFO DE MÉXICO
OCÉANO PACÍFICO
BELICE
GUATEMALA
HONDURAS
N
W
E
S
Número de Solicitudes
0
1
2
3
Fuente: Registro Federal de Electores
200 0 200 400 Kilómetros
-120
-110
-100
-90
30
20

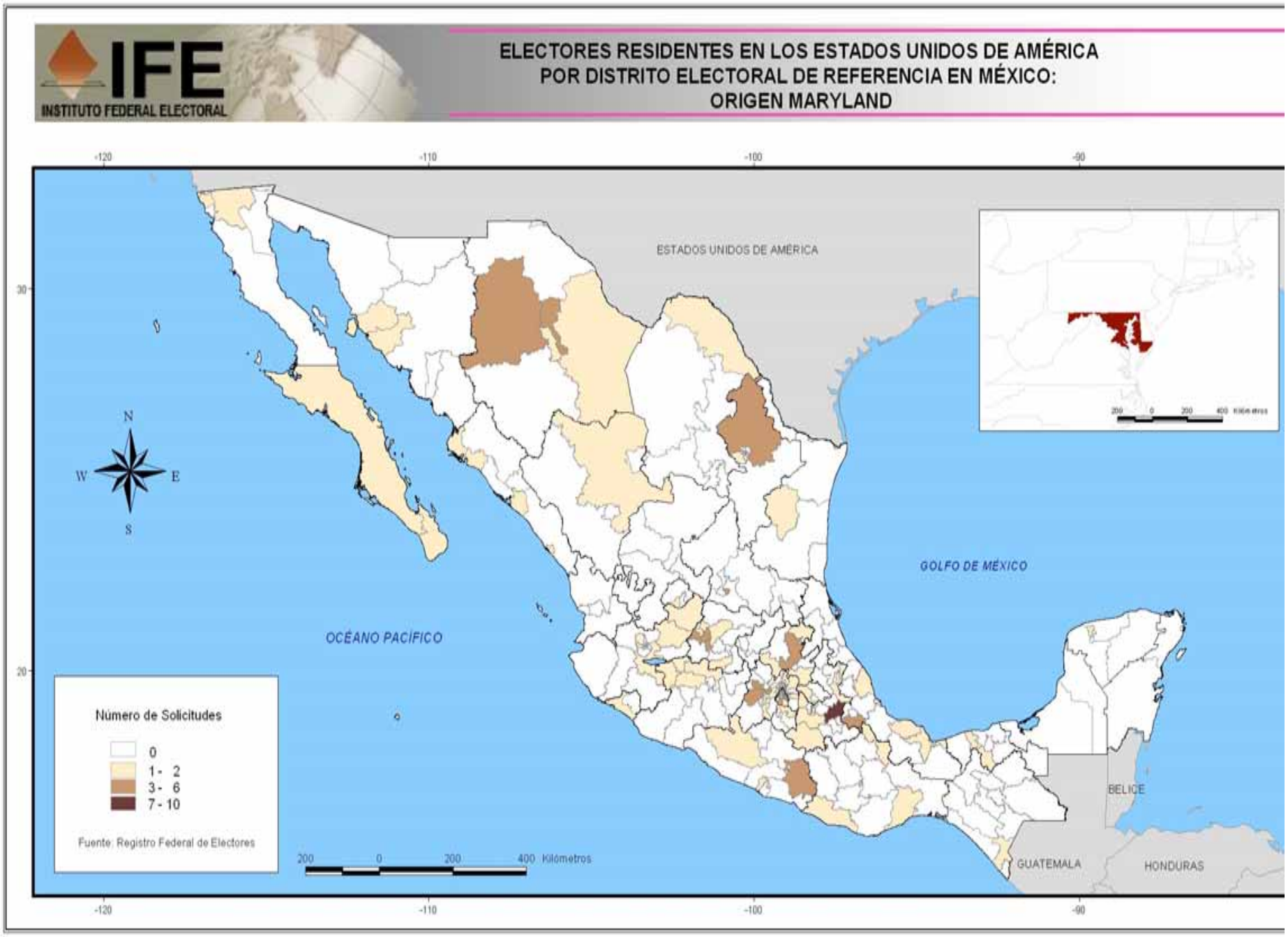
IFE
INSTITUTO FEDERAL ELECTORAL
ELECTORES RESIDENTES EN LOS ESTADOS UNIDOS DE AMÉRICA
POR DISTRITO ELECTORAL DE REFERENCIA EN MÉXICO:
ORIGEN MARYLAND
ESTADOS UNIDOS DE AMÉRICA
GOLFO DE MÉXICO
OCÉANO PACÍFICO
BELICE
GUATEMALA
HONDURAS
N
W
E
S
Número de Solicitudes
0
1 - 2
3 - 6
7 - 10
Fuente: Registro Federal de Electores
200 0 200 400 Kilómetros
-120
-110
-100
-90
30
20

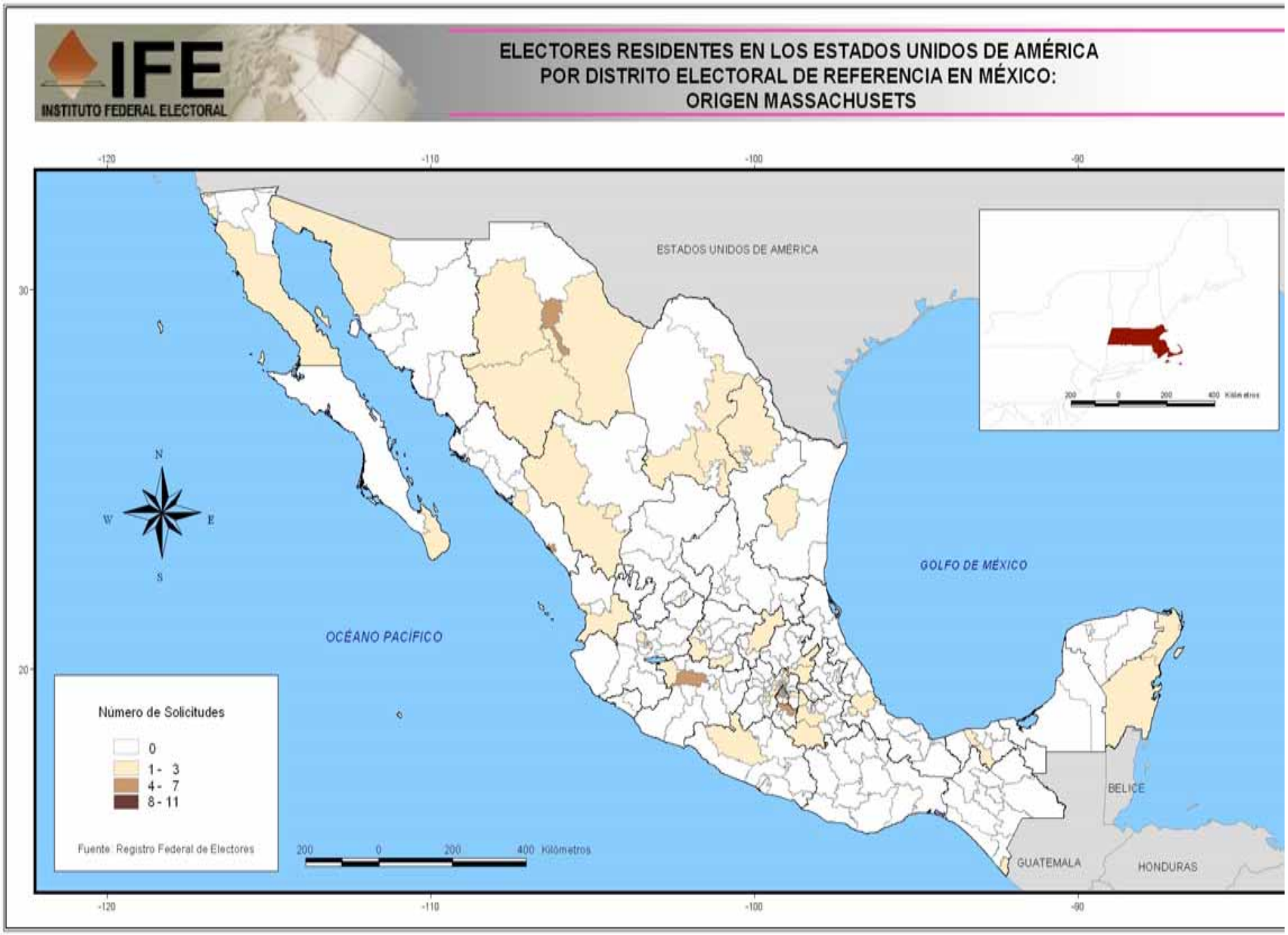
IFE
INSTITUTO FEDERAL ELECTORAL
ELECTORES RESIDENTES EN LOS ESTADOS UNIDOS DE AMÉRICA
POR DISTRITO ELECTORAL DE REFERENCIA EN MÉXICO:
ORIGEN MASSACHUSETS
ESTADOS UNIDOS DE AMÉRICA
GOLFO DE MÉXICO
OCÉANO PACÍFICO
BELICE
GUATEMALA
HONDURAS
N
S
E
W
Número de Solicitudes
0
1 - 3
4 - 7
8 - 11
Fuente: Registro Federal de Electores
200 0 200 400 Kilómetros
-120
-110
-100
-90
30
20

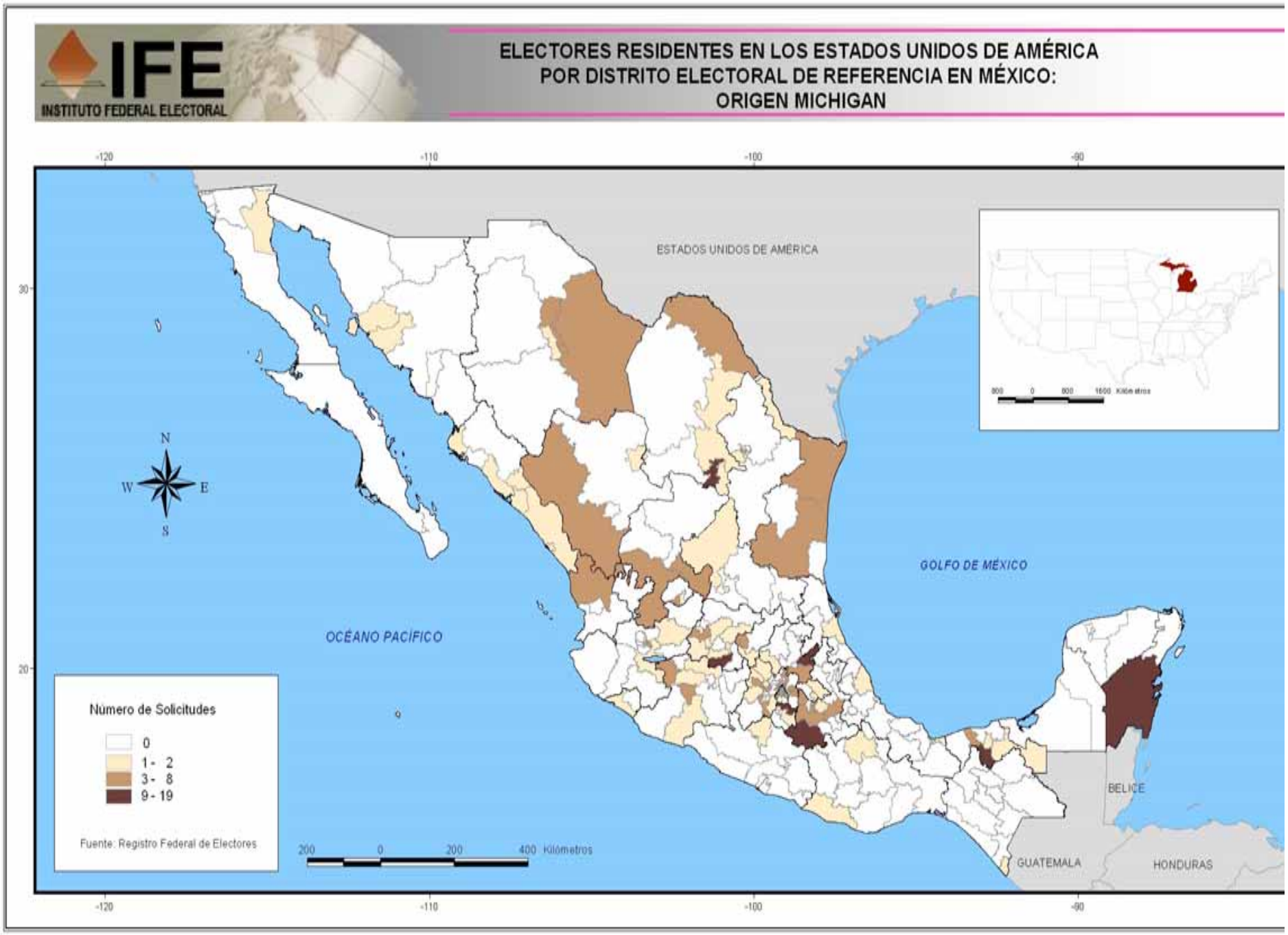
IFE
INSTITUTO FEDERAL ELECTORAL
ELECTORES RESIDENTES EN LOS ESTADOS UNIDOS DE AMÉRICA
POR DISTRITO ELECTORAL DE REFERENCIA EN MÉXICO:
ORIGEN MICHIGAN
ESTADOS UNIDOS DE AMÉRICA
GOLFO DE MÉXICO
OCÉANO PACÍFICO
BELICE
GUATEMALA
HONDURAS
N
W
E
S
Número de Solicitudes
0
1 - 2
3 - 8
9 - 19
Fuente: Registro Federal de Electores
200 0 200 400 Kilómetros
-120
-110
-100
-90
30
20

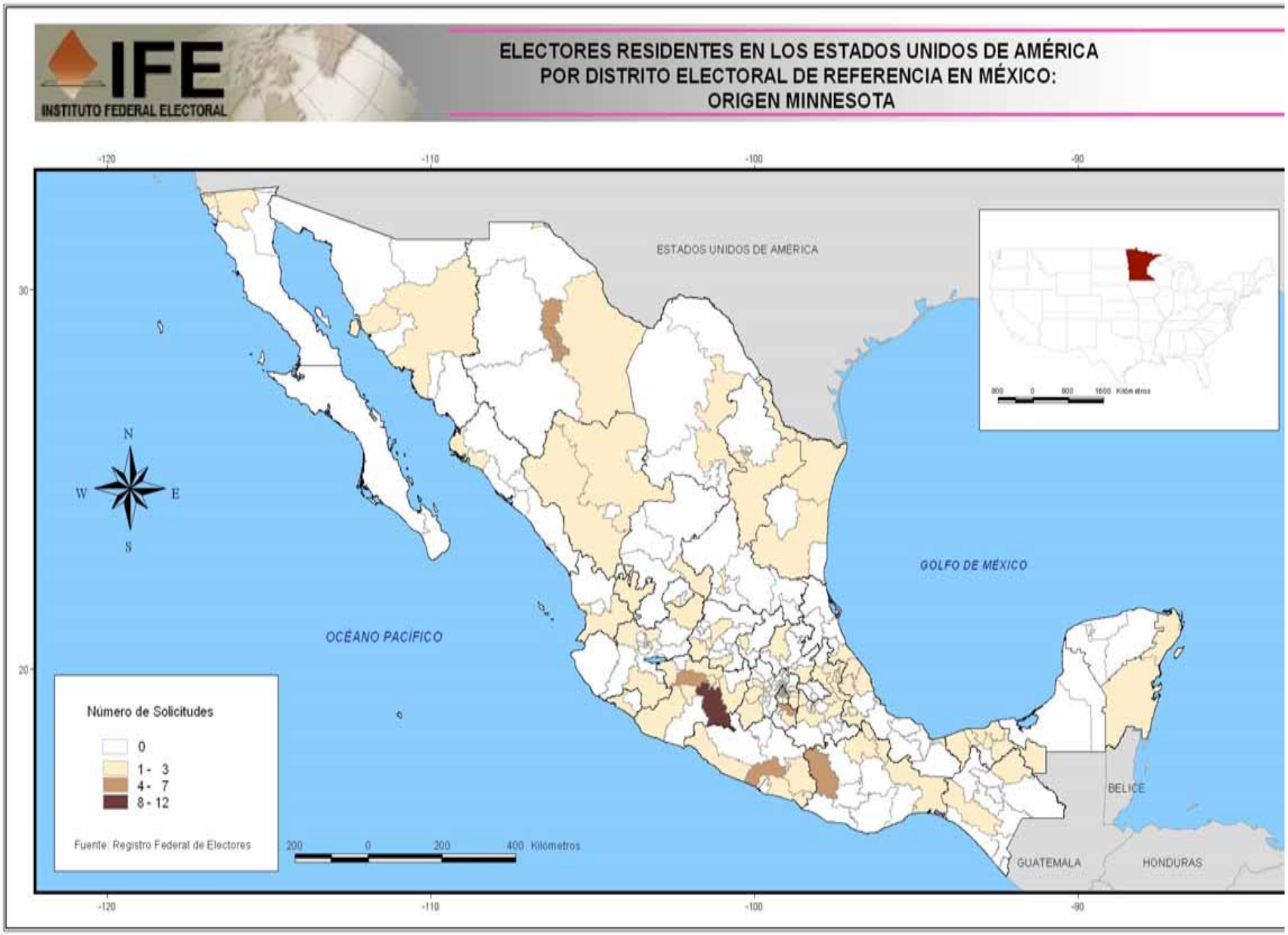
IFE
INSTITUTO FEDERAL ELECTORAL
ELECTORES RESIDENTES EN LOS ESTADOS UNIDOS DE AMÉRICA
POR DISTRITO ELECTORAL DE REFERENCIA EN MÉXICO:
ORIGEN MINNESOTA
ESTADOS UNIDOS DE AMÉRICA
GOLFO DE MÉXICO
OCÉANO PACÍFICO
BELICE
GUATEMALA
HONDURAS
N
W
E
S
Número de Solicitudes
0
1 - 3
4 - 7
8 - 12
Fuente: Registro Federal de Electores
200 0 200 400 Kilómetros
-120
-110
-100
-90
30
20

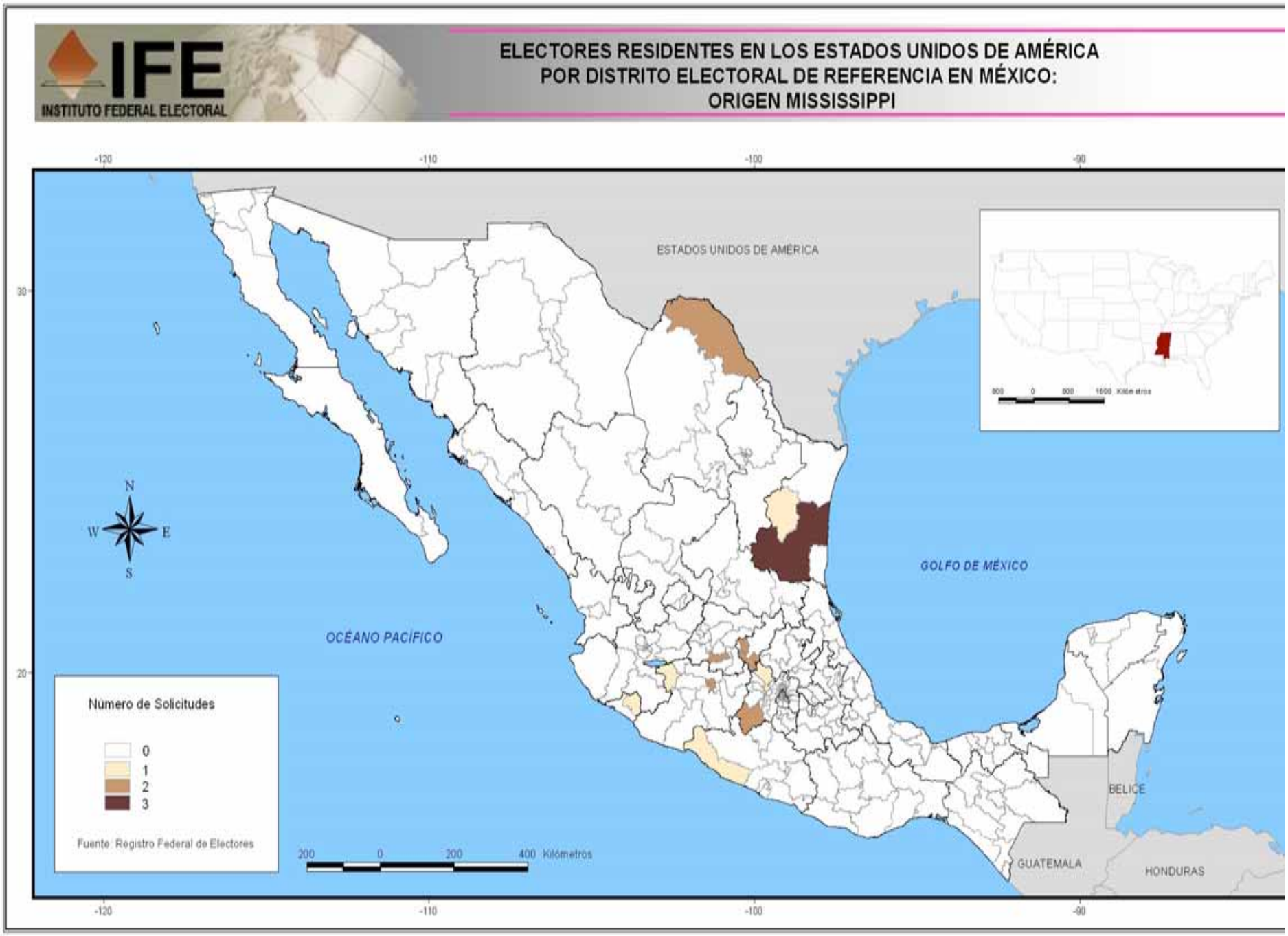
IFE
INSTITUTO FEDERAL ELECTORAL
ELECTORES RESIDENTES EN LOS ESTADOS UNIDOS DE AMÉRICA
POR DISTRITO ELECTORAL DE REFERENCIA EN MÉXICO:
ORIGEN MISSISSIPPI
ESTADOS UNIDOS DE AMÉRICA
GOLFO DE MÉXICO
OCÉANO PACÍFICO
BELICE
GUATEMALA
HONDURAS
N
W
E
S
Número de Solicitudes
0
1
2
3
Fuente: Registro Federal de Electores
200 0 200 400 Kilómetros
-120
-110
-100
-90
30
20

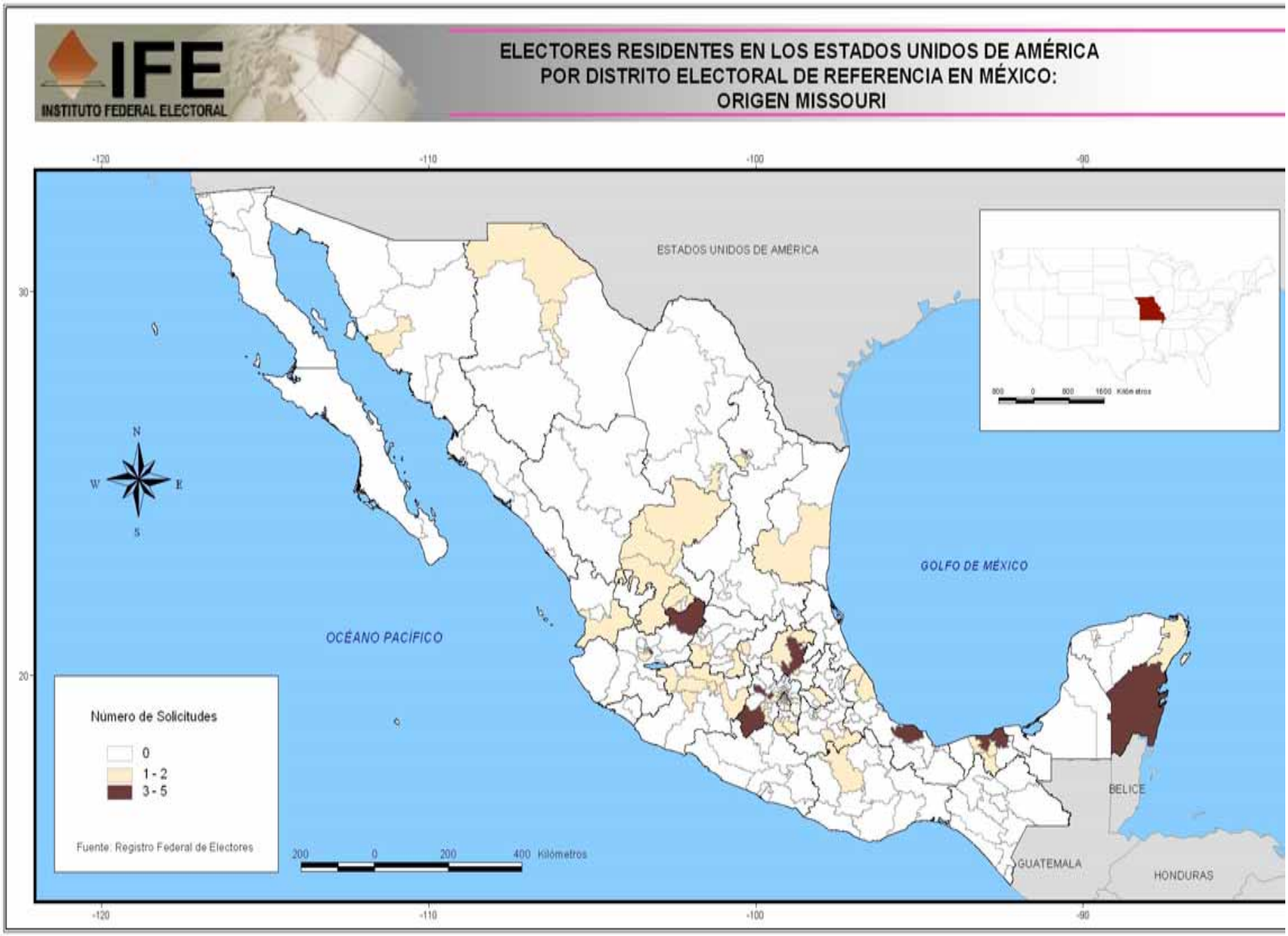
IFE
INSTITUTO FEDERAL ELECTORAL
ELECTORES RESIDENTES EN LOS ESTADOS UNIDOS DE AMÉRICA
POR DISTRITO ELECTORAL DE REFERENCIA EN MÉXICO:
ORIGEN MISSOURI
ESTADOS UNIDOS DE AMÉRICA
GOLFO DE MÉXICO
OCÉANO PACÍFICO
BELICE
GUATEMALA
HONDURAS
N
W
E
S
Número de Solicitudes
0
1 - 2
3 - 5
Fuente: Registro Federal de Electores
200 0 200 400 Kilómetros
-120
-110
-100
-90
30
20

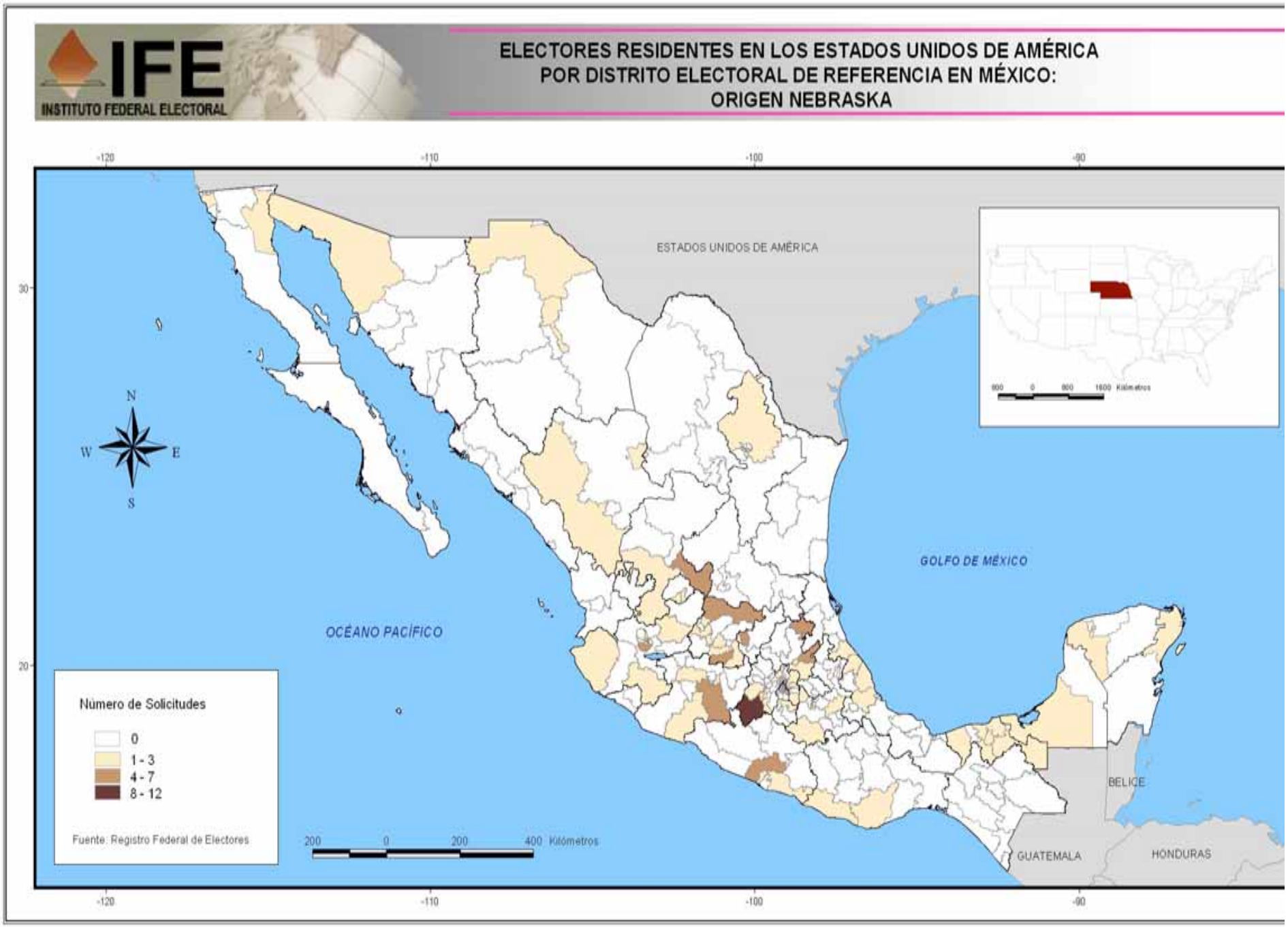
IFE
INSTITUTO FEDERAL ELECTORAL
ELECTORES RESIDENTES EN LOS ESTADOS UNIDOS DE AMÉRICA
POR DISTRITO ELECTORAL DE REFERENCIA EN MÉXICO:
ORIGEN NEBRASKA
ESTADOS UNIDOS DE AMÉRICA
GOLFO DE MÉXICO
OCÉANO PACÍFICO
BELICE
GUATEMALA
HONDURAS
N
S
E
W
Número de Solicitudes
0
1 - 3
4 - 7
8 - 12
Fuente: Registro Federal de Electores
200 0 200 400 Kilómetros
-120
-110
-100
-90
30
20

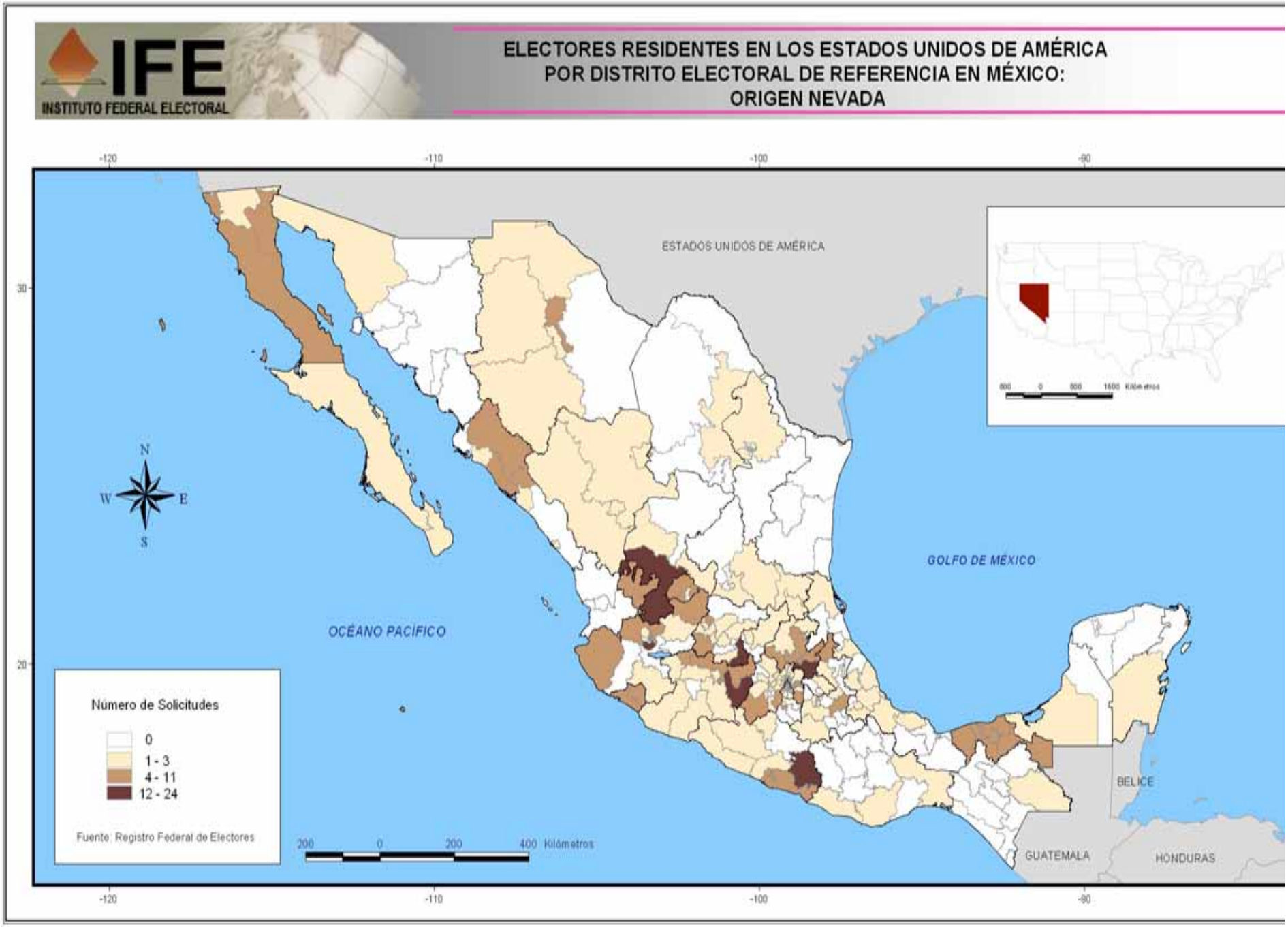
IFE
INSTITUTO FEDERAL ELECTORAL
ELECTORES RESIDENTES EN LOS ESTADOS UNIDOS DE AMÉRICA
POR DISTRITO ELECTORAL DE REFERENCIA EN MÉXICO:
ORIGEN NEVADA
ESTADOS UNIDOS DE AMÉRICA
GOLFO DE MÉXICO
OCÉANO PACÍFICO
BELICE
GUATEMALA
HONDURAS
N
W
E
S
Número de Solicitudes
0
1 - 3
4 - 11
12 - 24
Fuente: Registro Federal de Electores
200 0 200 400 Kilómetros
-120
-110
-100
-90
30
20

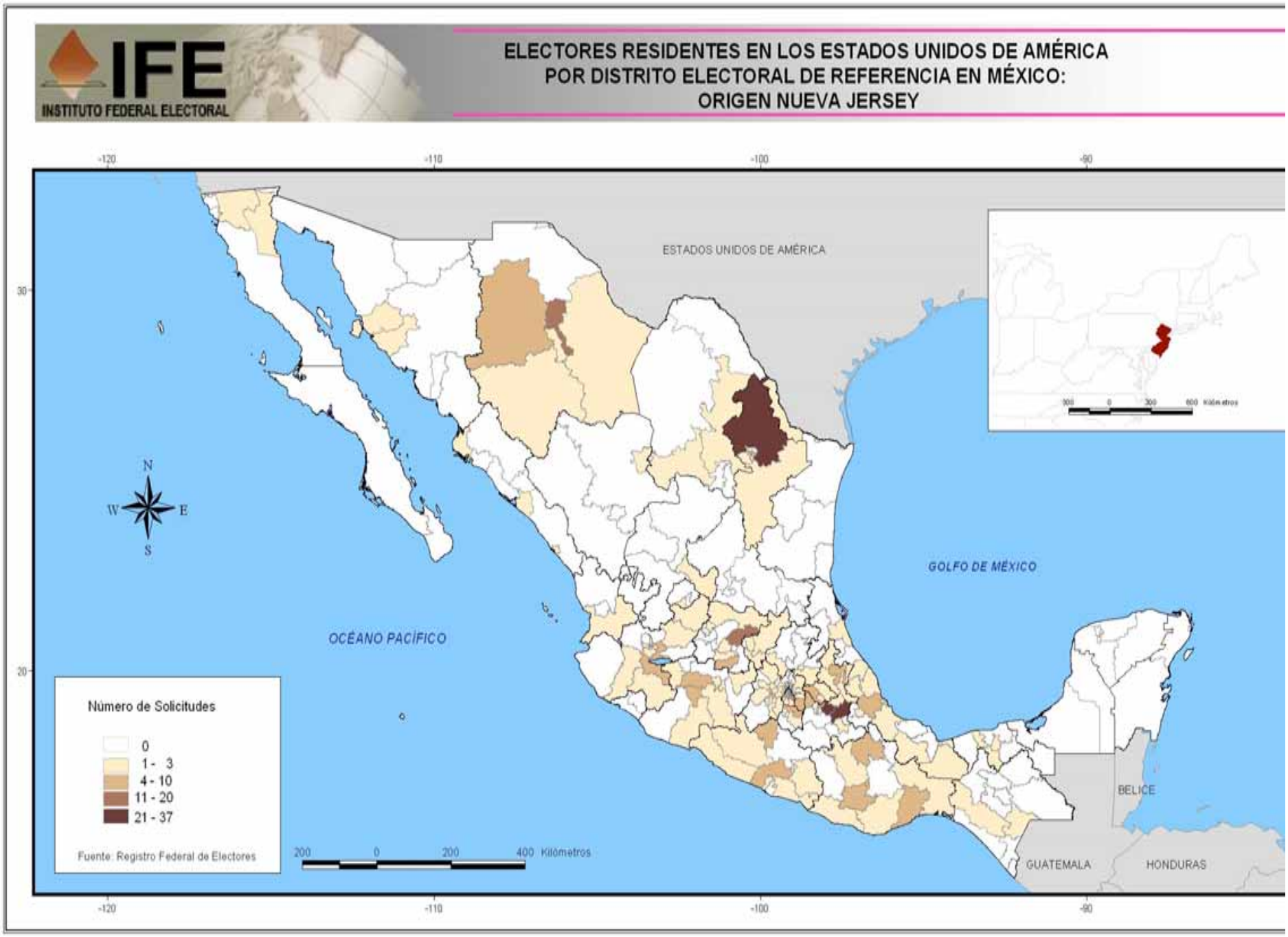
IFE
INSTITUTO FEDERAL ELECTORAL
ELECTORES RESIDENTES EN LOS ESTADOS UNIDOS DE AMÉRICA
POR DISTRITO ELECTORAL DE REFERENCIA EN MÉXICO:
ORIGEN NUEVA JERSEY
ESTADOS UNIDOS DE AMÉRICA
GOLFO DE MÉXICO
OCÉANO PACÍFICO
BELICE
GUATEMALA
HONDURAS
N
S
E
W
Número de Solicitudes
0
1 - 3
4 - 10
11 - 20
21 - 37
Fuente: Registro Federal de Electores
200 0 200 400 Kilómetros
-120
-110
-100
-90
30
20

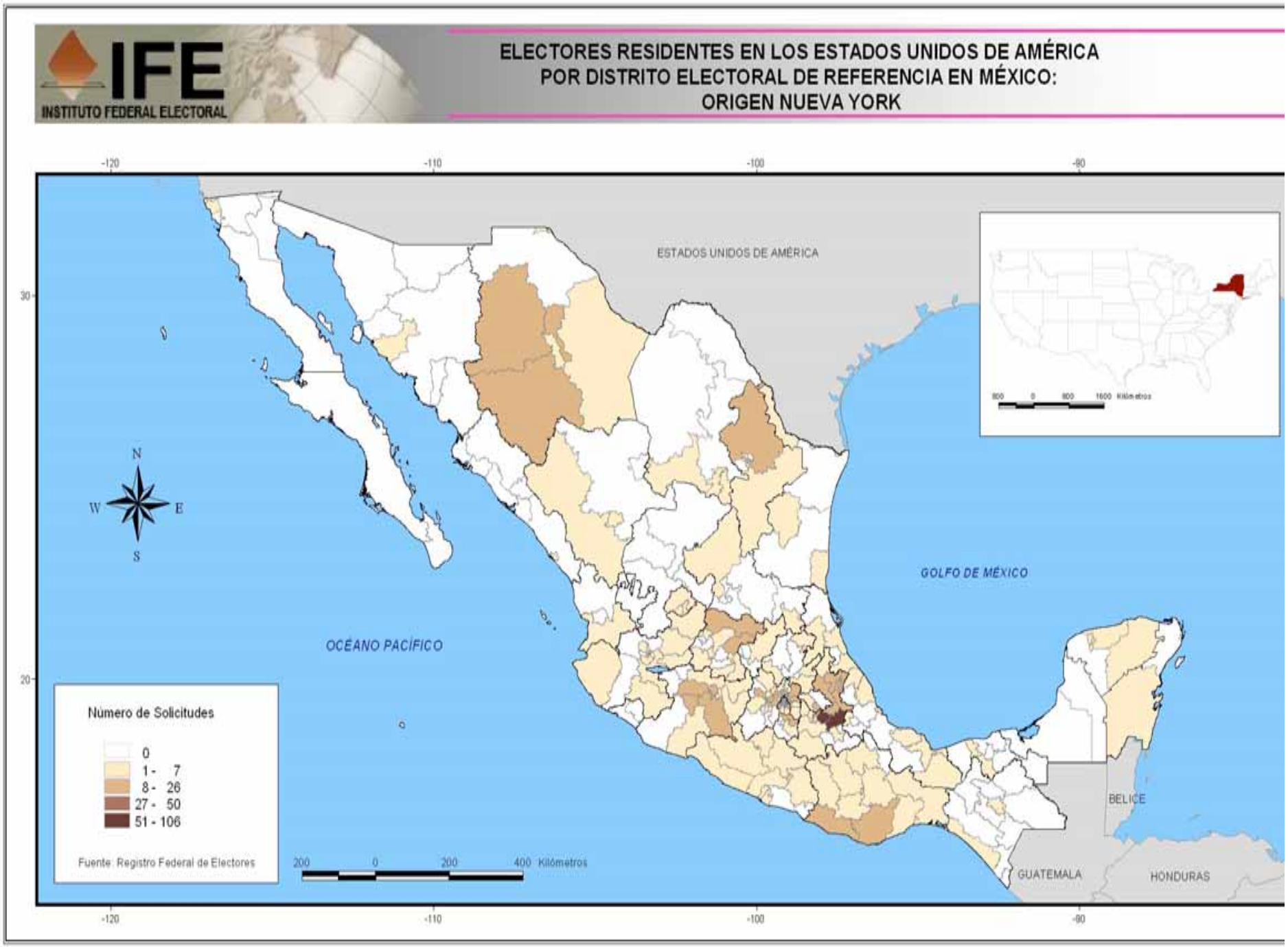
IFE
INSTITUTO FEDERAL ELECTORAL
ELECTORES RESIDENTES EN LOS ESTADOS UNIDOS DE AMÉRICA
POR DISTRITO ELECTORAL DE REFERENCIA EN MÉXICO:
ORIGEN NUEVA YORK
ESTADOS UNIDOS DE AMÉRICA
GOLFO DE MÉXICO
OCÉANO PACÍFICO
BELICE
GUATEMALA
HONDURAS
N
W
E
S
Número de Solicitudes
0
1 - 7
8 - 26
27 - 50
51 - 106
Fuente: Registro Federal de Electores
200 0 200 400 Kilómetros
-120
-110
-100
-90
30
20

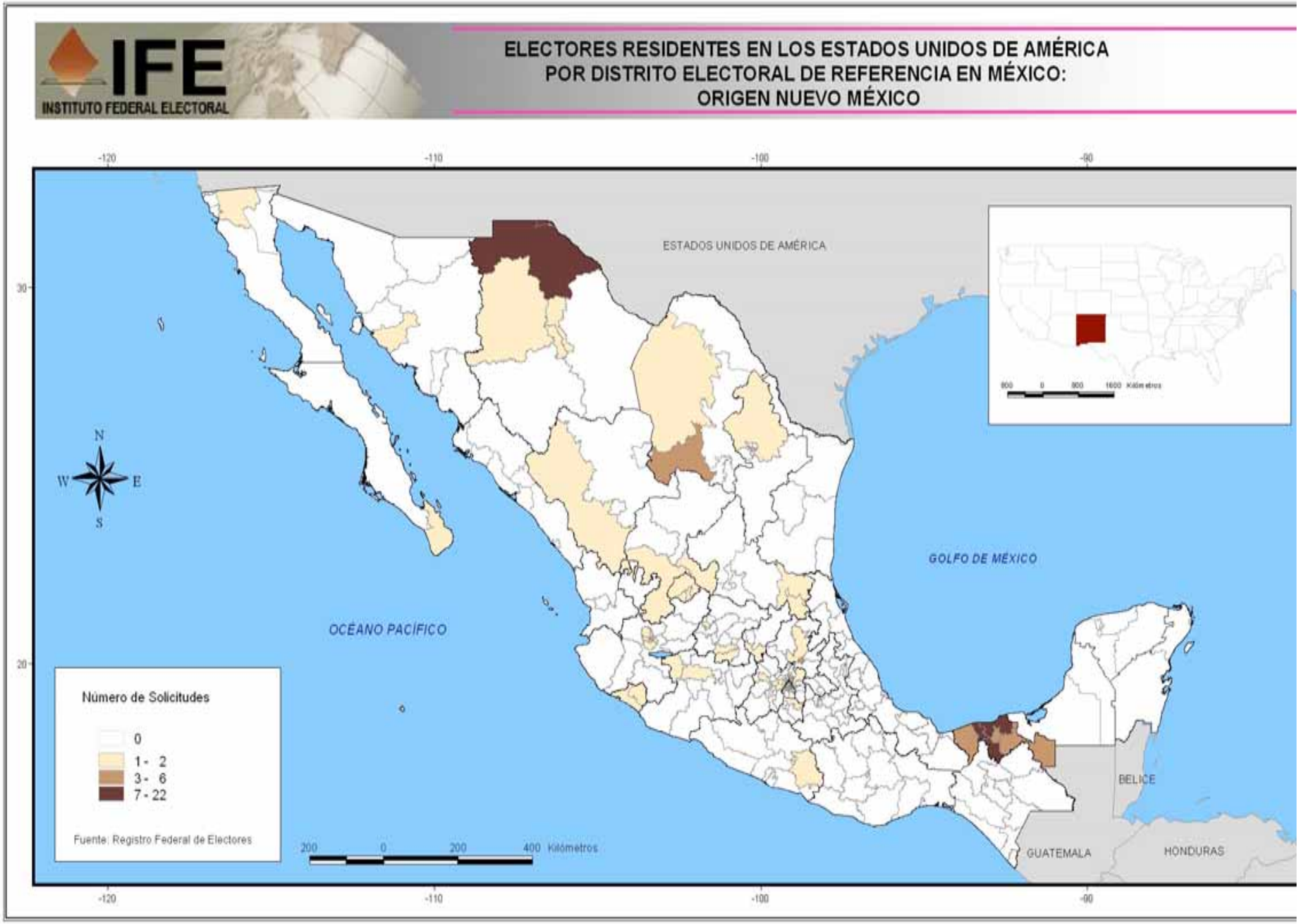
IFE
INSTITUTO FEDERAL ELECTORAL
ELECTORES RESIDENTES EN LOS ESTADOS UNIDOS DE AMÉRICA
POR DISTRITO ELECTORAL DE REFERENCIA EN MÉXICO:
ORIGEN NUEVO MÉXICO
ESTADOS UNIDOS DE AMÉRICA
GOLFO DE MÉXICO
OCÉANO PACÍFICO
BELICE
GUATEMALA
HONDURAS
N
W
E
S
Número de Solicitudes
0
1 - 2
3 - 6
7 - 22
Fuente: Registro Federal de Electores
200 0 200 400 Kilómetros
-120
-110
-100
-90
30
20

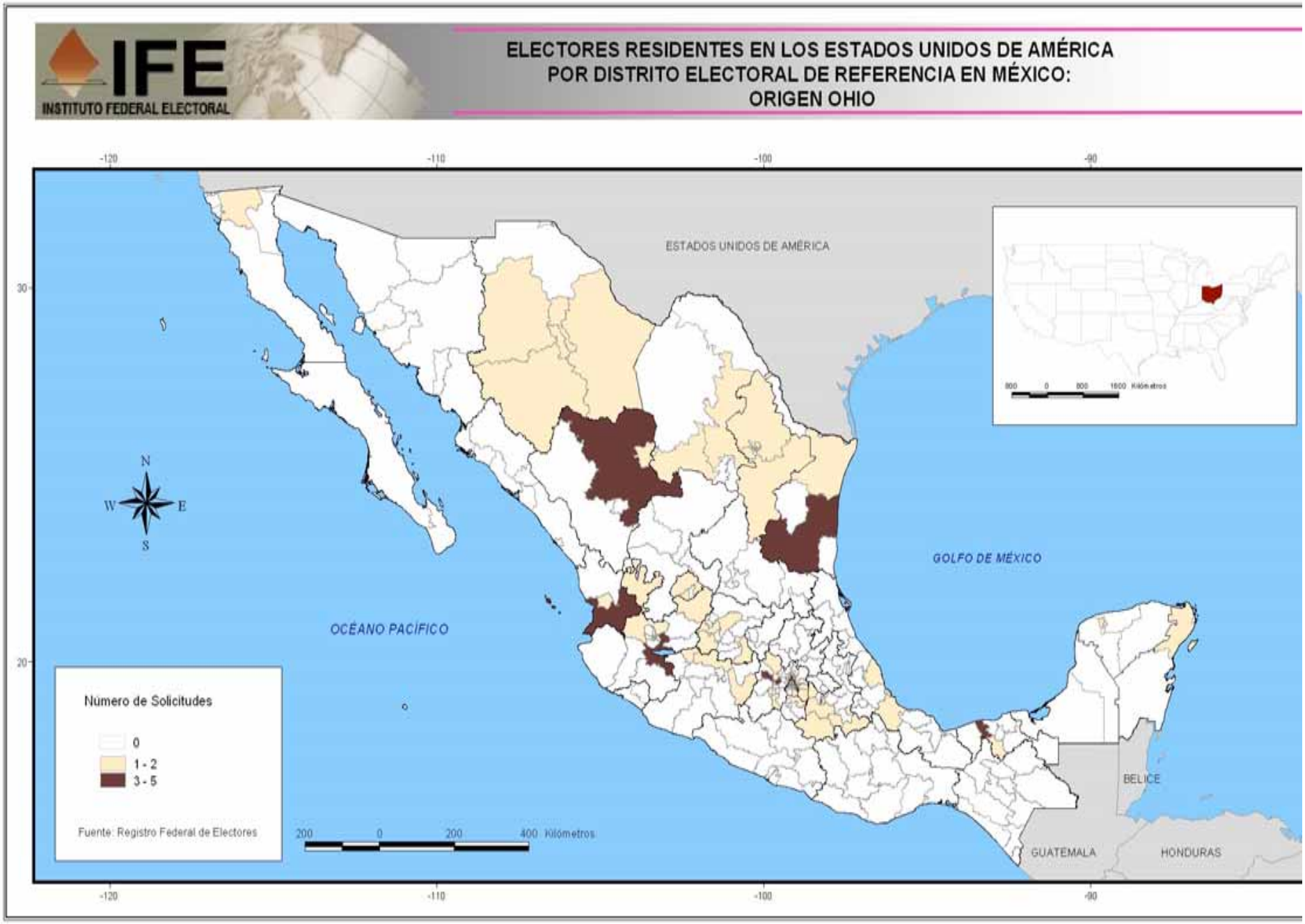
IFE
INSTITUTO FEDERAL ELECTORAL
ELECTORES RESIDENTES EN LOS ESTADOS UNIDOS DE AMÉRICA
POR DISTRITO ELECTORAL DE REFERENCIA EN MÉXICO:
ORIGEN OHIO
ESTADOS UNIDOS DE AMÉRICA
GOLFO DE MÉXICO
OCÉANO PACÍFICO
BELICE
GUATEMALA
HONDURAS
N
W
E
S
Número de Solicitudes
0
1 - 2
3 - 5
Fuente: Registro Federal de Electores
200 0 200 400 Kilómetros
-120
-110
-100
-90
30
20

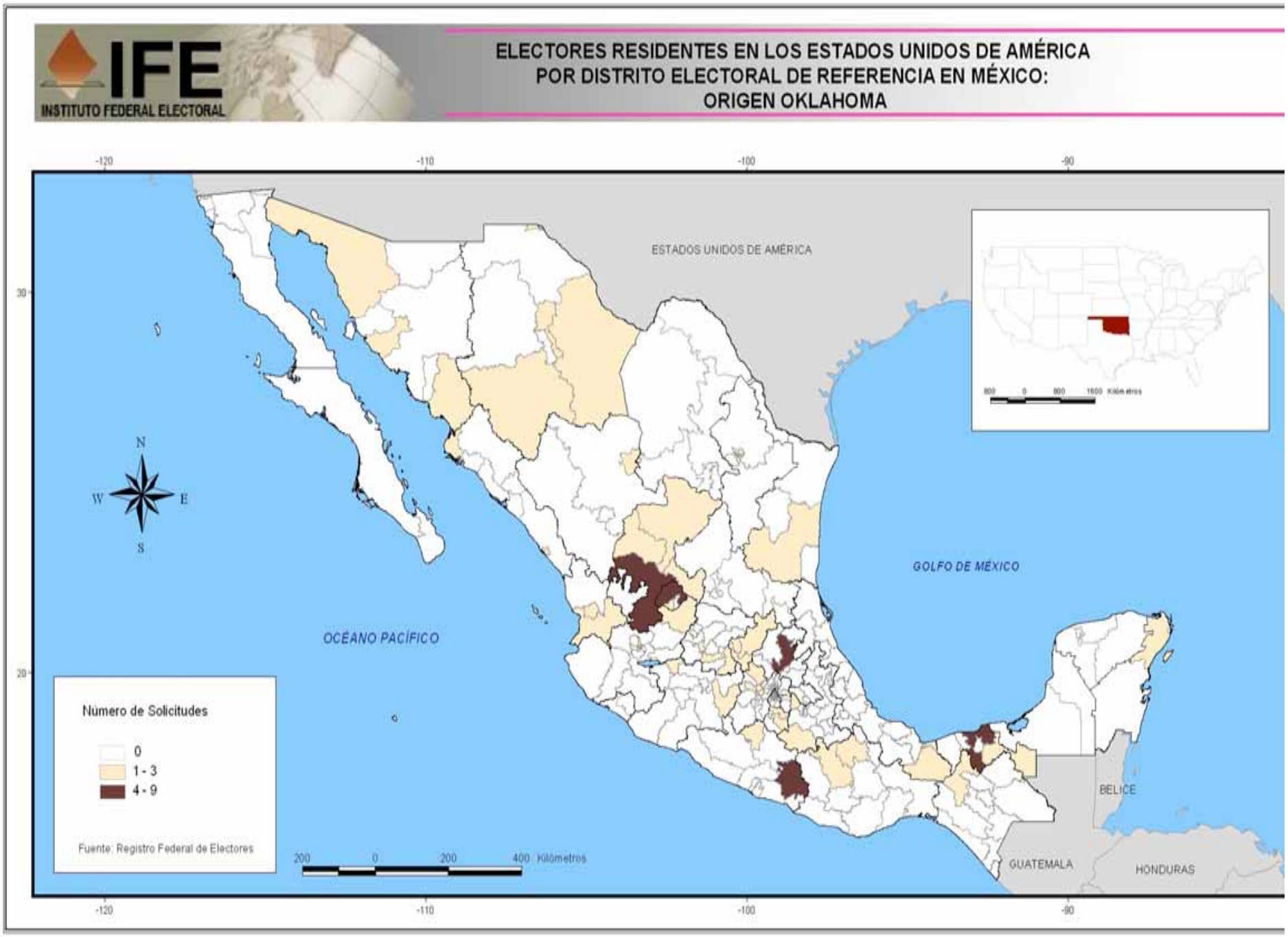
IFE
INSTITUTO FEDERAL ELECTORAL
ELECTORES RESIDENTES EN LOS ESTADOS UNIDOS DE AMÉRICA
POR DISTRITO ELECTORAL DE REFERENCIA EN MÉXICO:
ORIGEN OKLAHOMA
ESTADOS UNIDOS DE AMÉRICA
GOLFO DE MÉXICO
OCÉANO PACÍFICO
BELICE
GUATEMALA
HONDURAS
N
W
E
S
Número de Solicitudes
0
1 - 3
4 - 9
Fuente: Registro Federal de Electores
200 0 200 400 Kilómetros
-120
-110
-100
-90
30
20

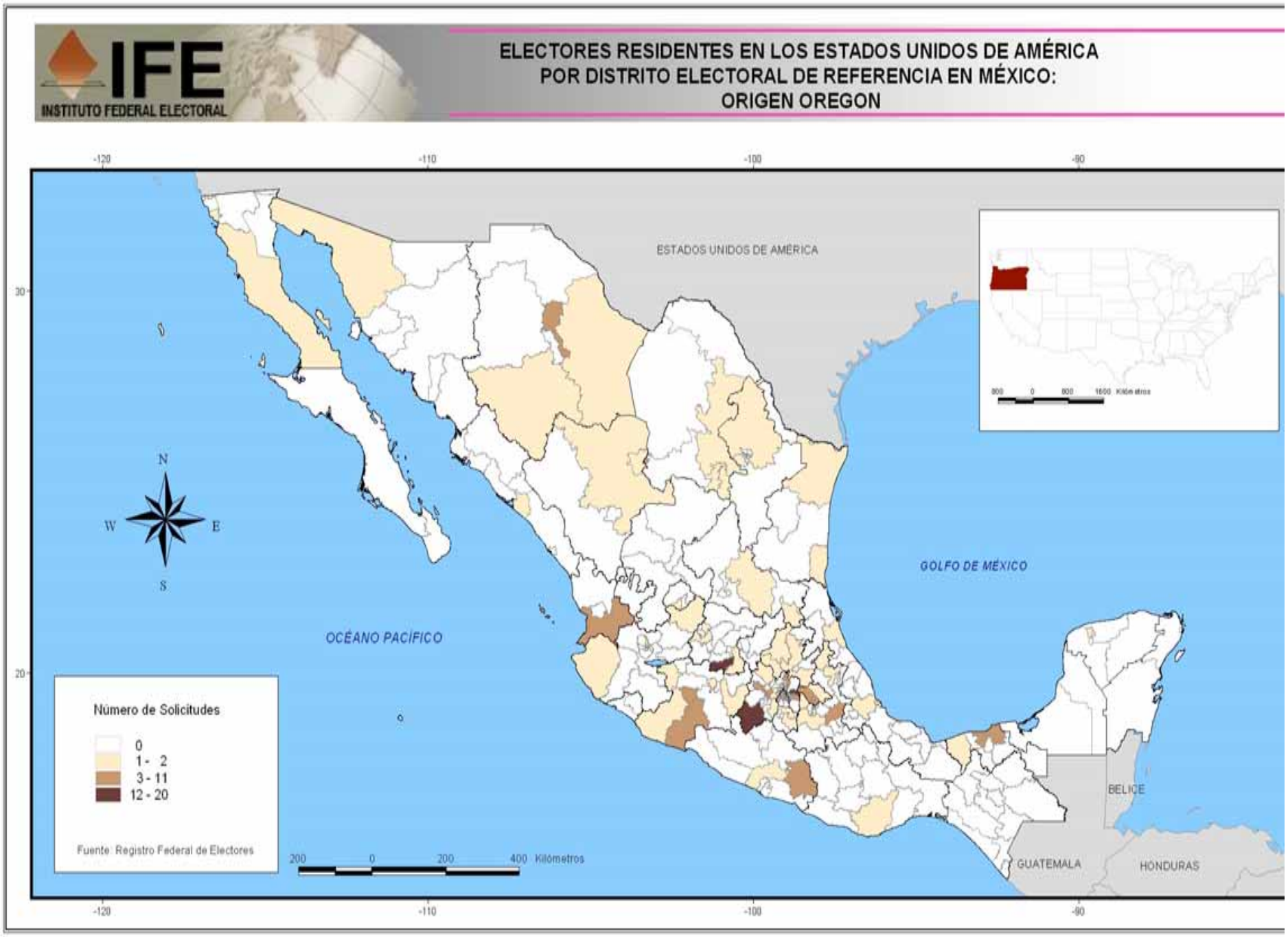
IFE
INSTITUTO FEDERAL ELECTORAL
ELECTORES RESIDENTES EN LOS ESTADOS UNIDOS DE AMÉRICA
POR DISTRITO ELECTORAL DE REFERENCIA EN MÉXICO:
ORIGEN OREGON
ESTADOS UNIDOS DE AMÉRICA
GOLFO DE MÉXICO
OCÉANO PACÍFICO
BELICE
GUATEMALA
HONDURAS
N
W
E
S
Número de Solicitudes
0
1 - 2
3 - 11
12 - 20
Fuente: Registro Federal de Electores
200 0 200 400 Kilómetros
-120
-110
-100
-90
30
20

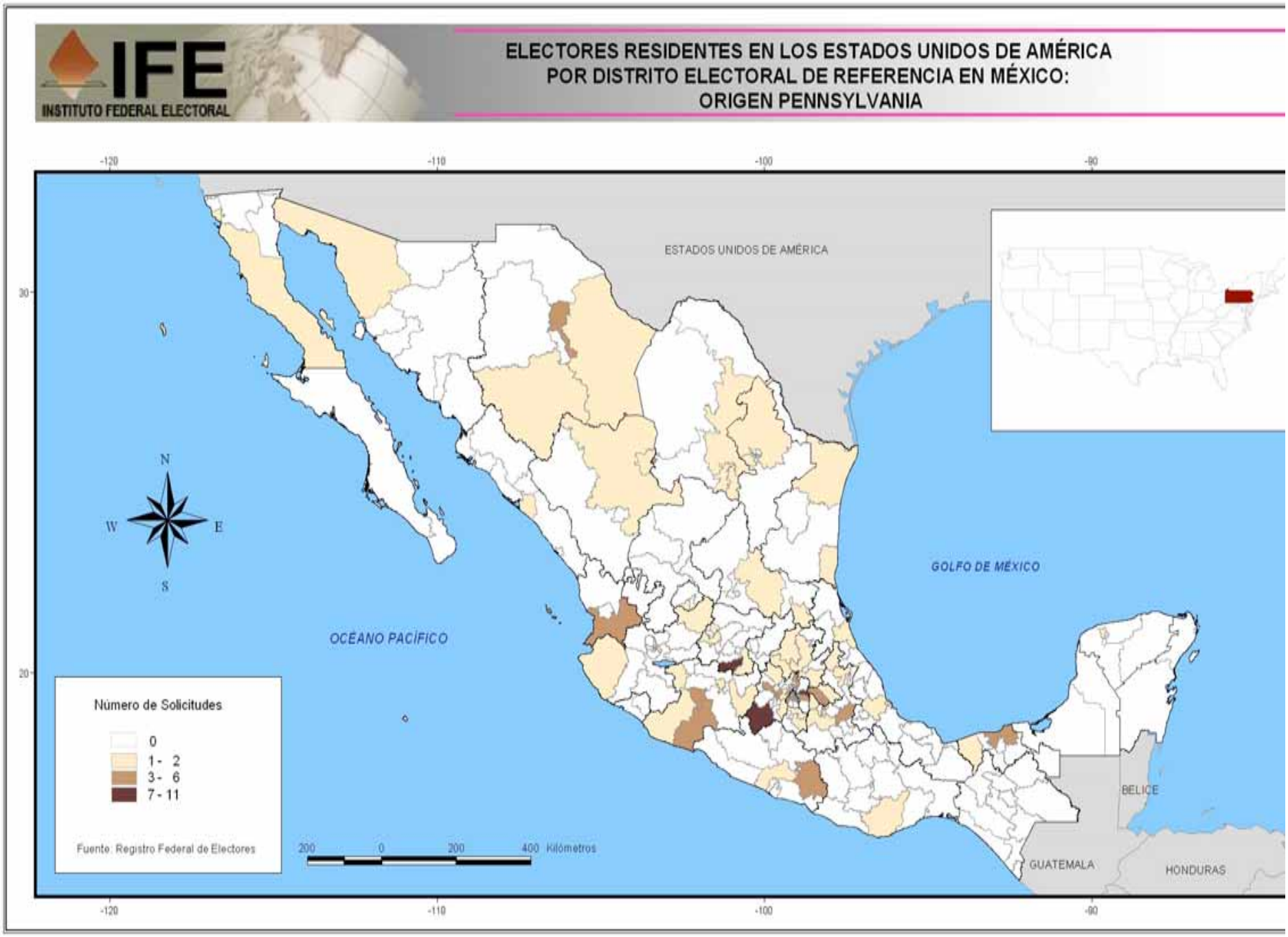
IFE
INSTITUTO FEDERAL ELECTORAL
ELECTORES RESIDENTES EN LOS ESTADOS UNIDOS DE AMÉRICA
POR DISTRITO ELECTORAL DE REFERENCIA EN MÉXICO:
ORIGEN PENNSYLVANIA
ESTADOS UNIDOS DE AMÉRICA
GOLFO DE MÉXICO
OCÉANO PACÍFICO
BELICE
GUATEMALA
HONDURAS
N
W
E
S
Número de Solicitudes
0
1 - 2
3 - 6
7 - 11
Fuente: Registro Federal de Electores
200 0 200 400 Kilómetros
-120
-110
-100
-90
30
20

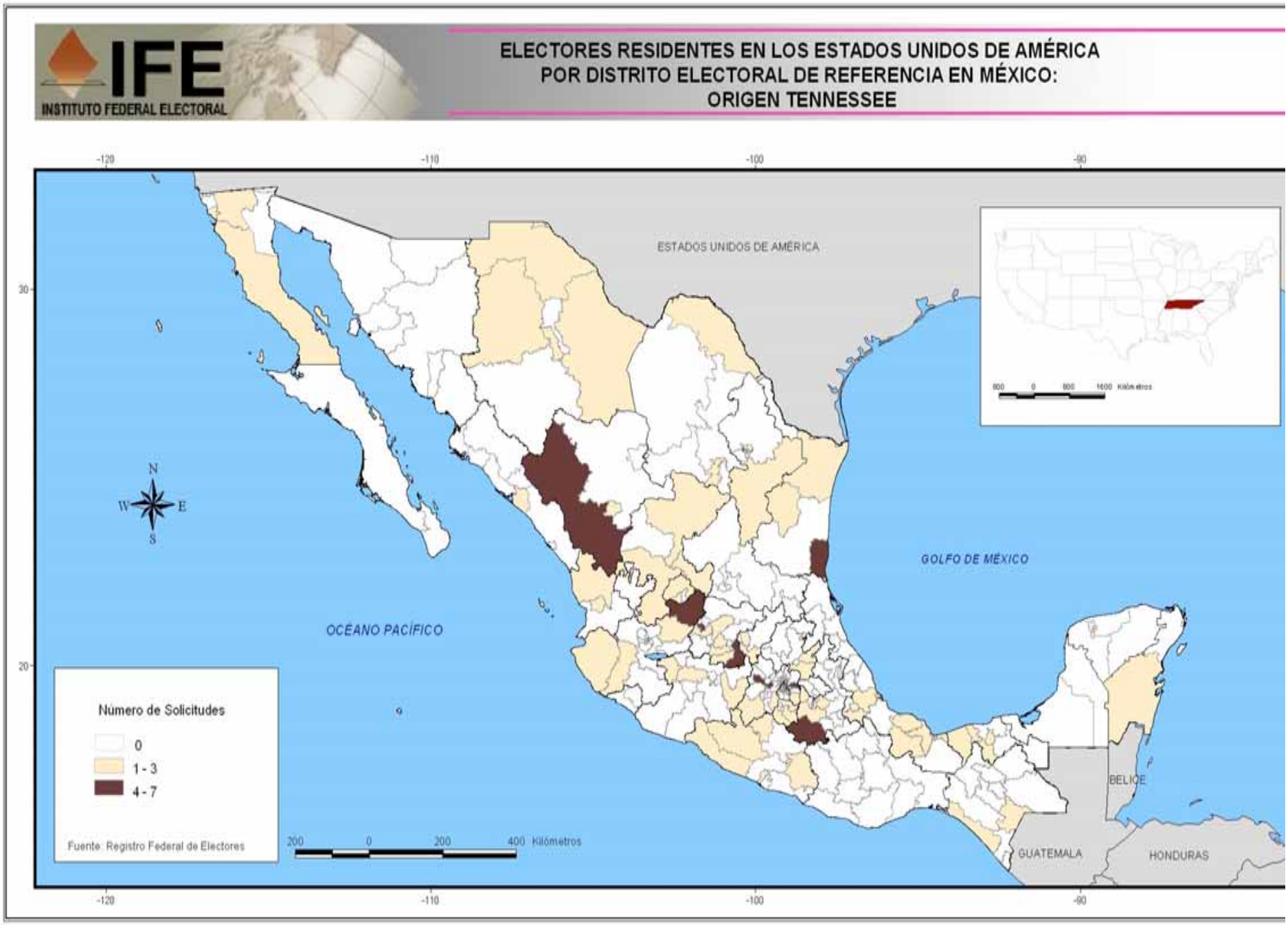
IFE
INSTITUTO FEDERAL ELECTORAL
ELECTORES RESIDENTES EN LOS ESTADOS UNIDOS DE AMÉRICA
POR DISTRITO ELECTORAL DE REFERENCIA EN MÉXICO:
ORIGEN TENNESSEE
ESTADOS UNIDOS DE AMÉRICA
GOLFO DE MÉXICO
OCÉANO PACÍFICO
BELICE
GUATEMALA
HONDURAS
N
W
E
S
Número de Solicitudes
0
1 - 3
4 - 7
Fuente: Registro Federal de Electores
200 0 200 400 Kilómetros
-120
-110
-100
-90
30
20

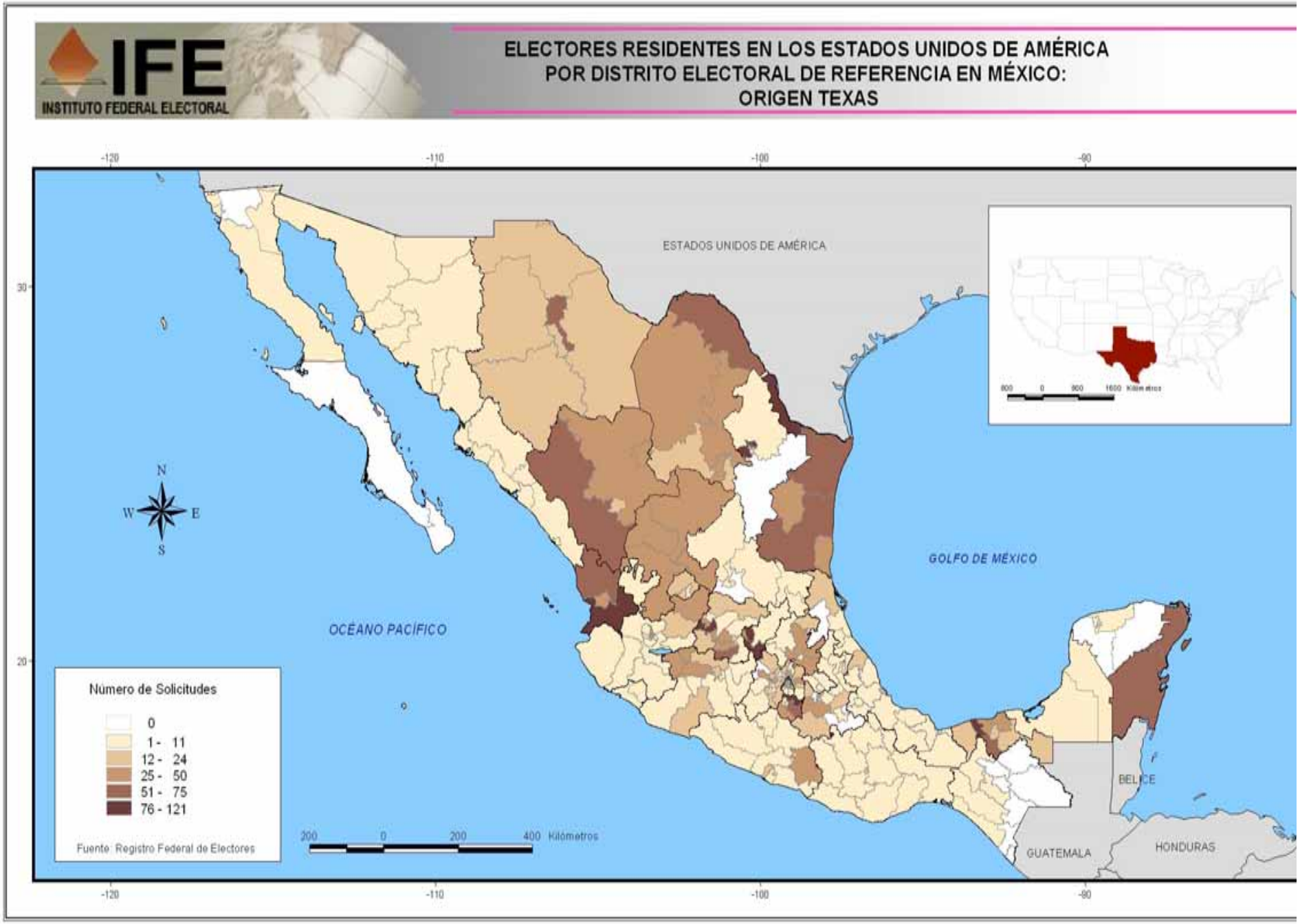
IFE
INSTITUTO FEDERAL ELECTORAL
ELECTORES RESIDENTES EN LOS ESTADOS UNIDOS DE AMÉRICA
POR DISTRITO ELECTORAL DE REFERENCIA EN MÉXICO:
ORIGEN TEXAS
ESTADOS UNIDOS DE AMÉRICA
GOLFO DE MÉXICO
OCÉANO PACÍFICO
BELICE
GUATEMALA
HONDURAS
N
W
E
S
Número de Solicitudes
0
1 - 11
12 - 24
25 - 50
51 - 75
76 - 121
Fuente: Registro Federal de Electores
200 0 200 400 Kilómetros
-120
-110
-100
-90
30
20

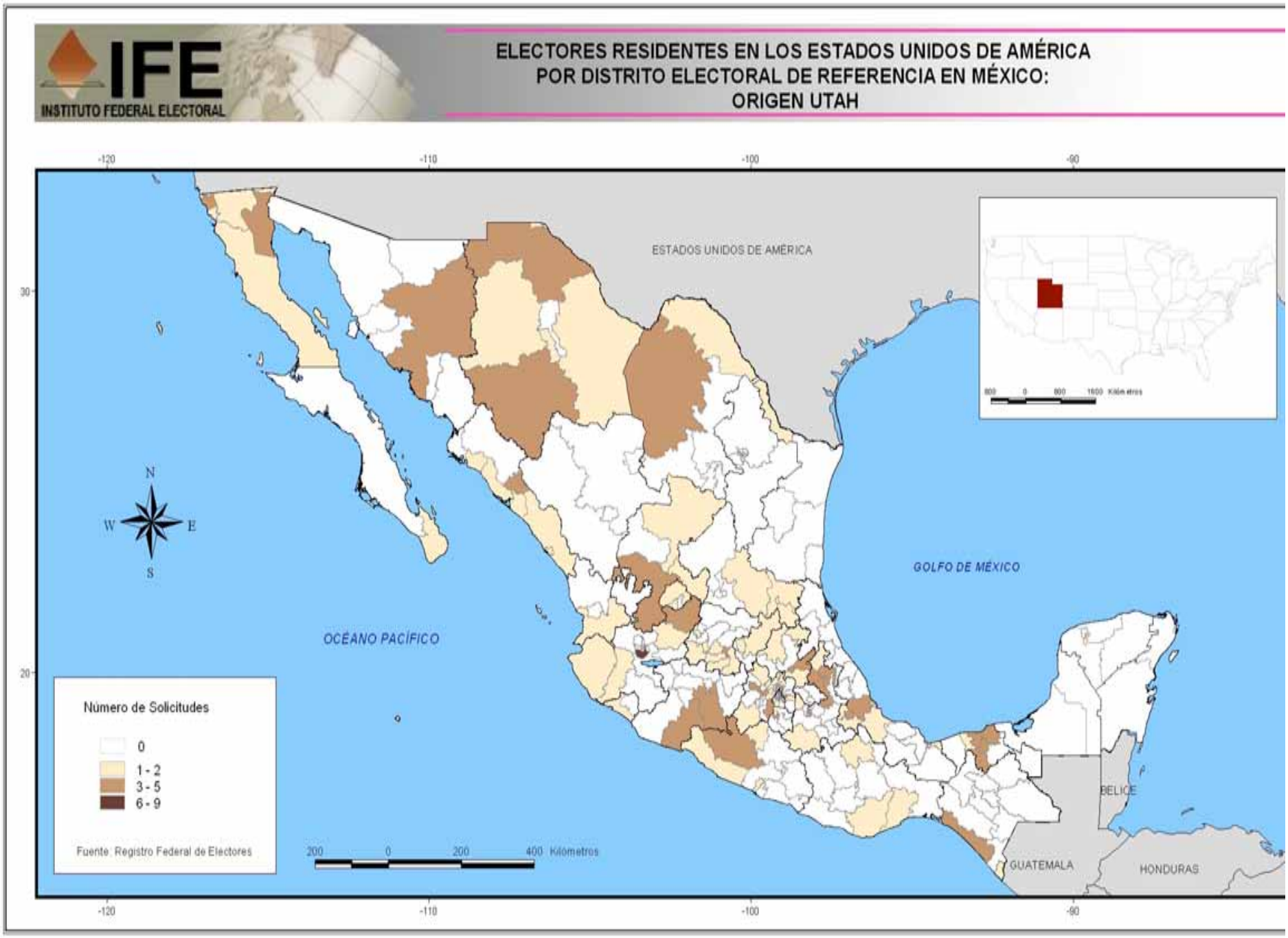
IFE
INSTITUTO FEDERAL ELECTORAL
ELECTORES RESIDENTES EN LOS ESTADOS UNIDOS DE AMÉRICA
POR DISTRITO ELECTORAL DE REFERENCIA EN MÉXICO:
ORIGEN UTAH
ESTADOS UNIDOS DE AMÉRICA
GOLFO DE MÉXICO
OCÉANO PACÍFICO
BELICE
GUATEMALA
HONDURAS
N
W
E
S
Número de Solicitudes
0
1 - 2
3 - 5
6 - 9
Fuente: Registro Federal de Electores
200 0 200 400 Kilómetros
-120
-110
-100
-90
30
20

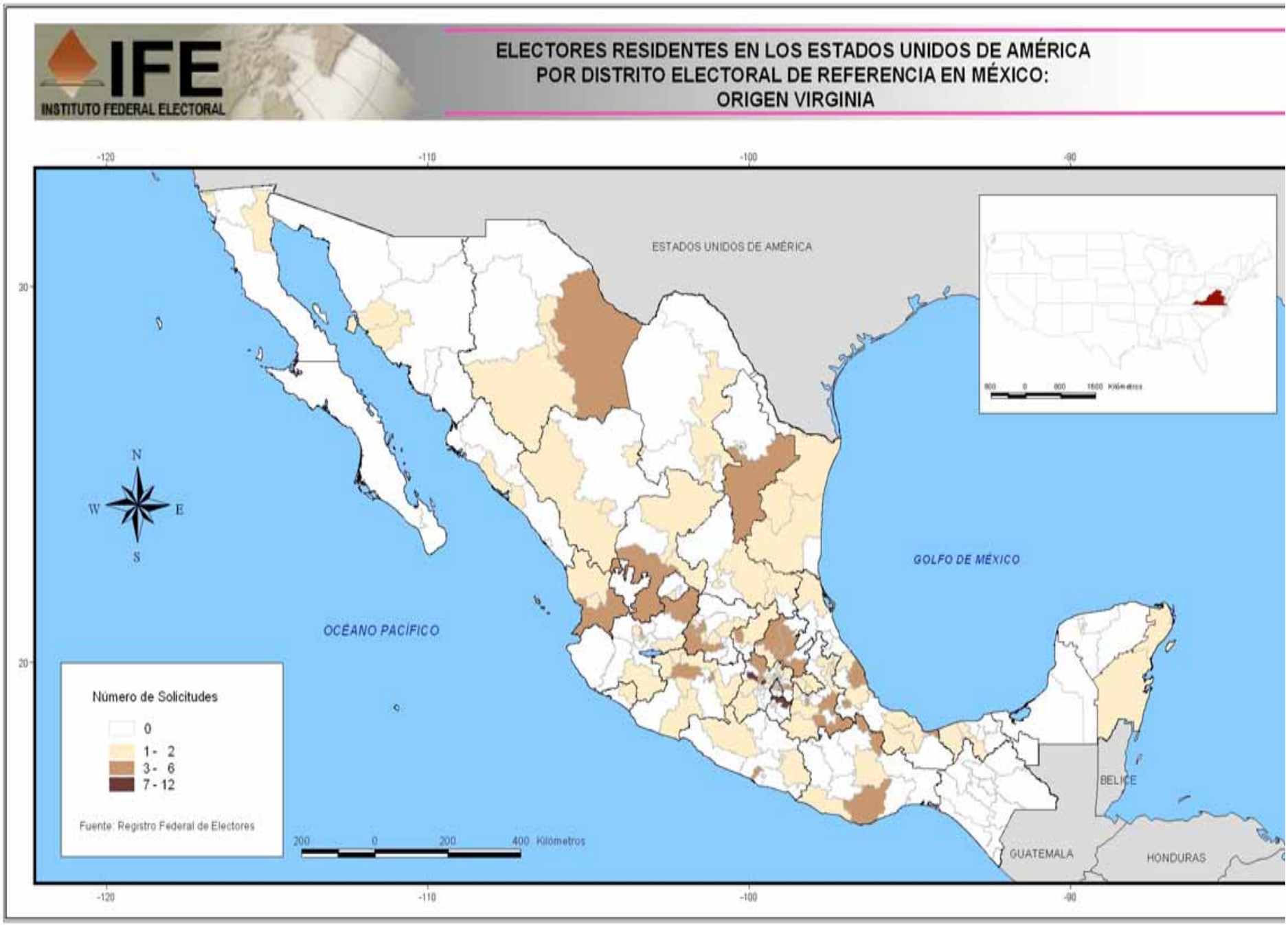
IFE
INSTITUTO FEDERAL ELECTORAL
ELECTORES RESIDENTES EN LOS ESTADOS UNIDOS DE AMÉRICA
POR DISTRITO ELECTORAL DE REFERENCIA EN MÉXICO:
ORIGEN VIRGINIA
ESTADOS UNIDOS DE AMÉRICA
GOLFO DE MÉXICO
OCÉANO PACÍFICO
BELICE
GUATEMALA
HONDURAS
N
W
E
S
Número de Solicitudes
0
1 - 2
3 - 6
7 - 12
Fuente: Registro Federal de Electores
200 0 200 400 Kilómetros
-120
-110
-100
-90
30
20

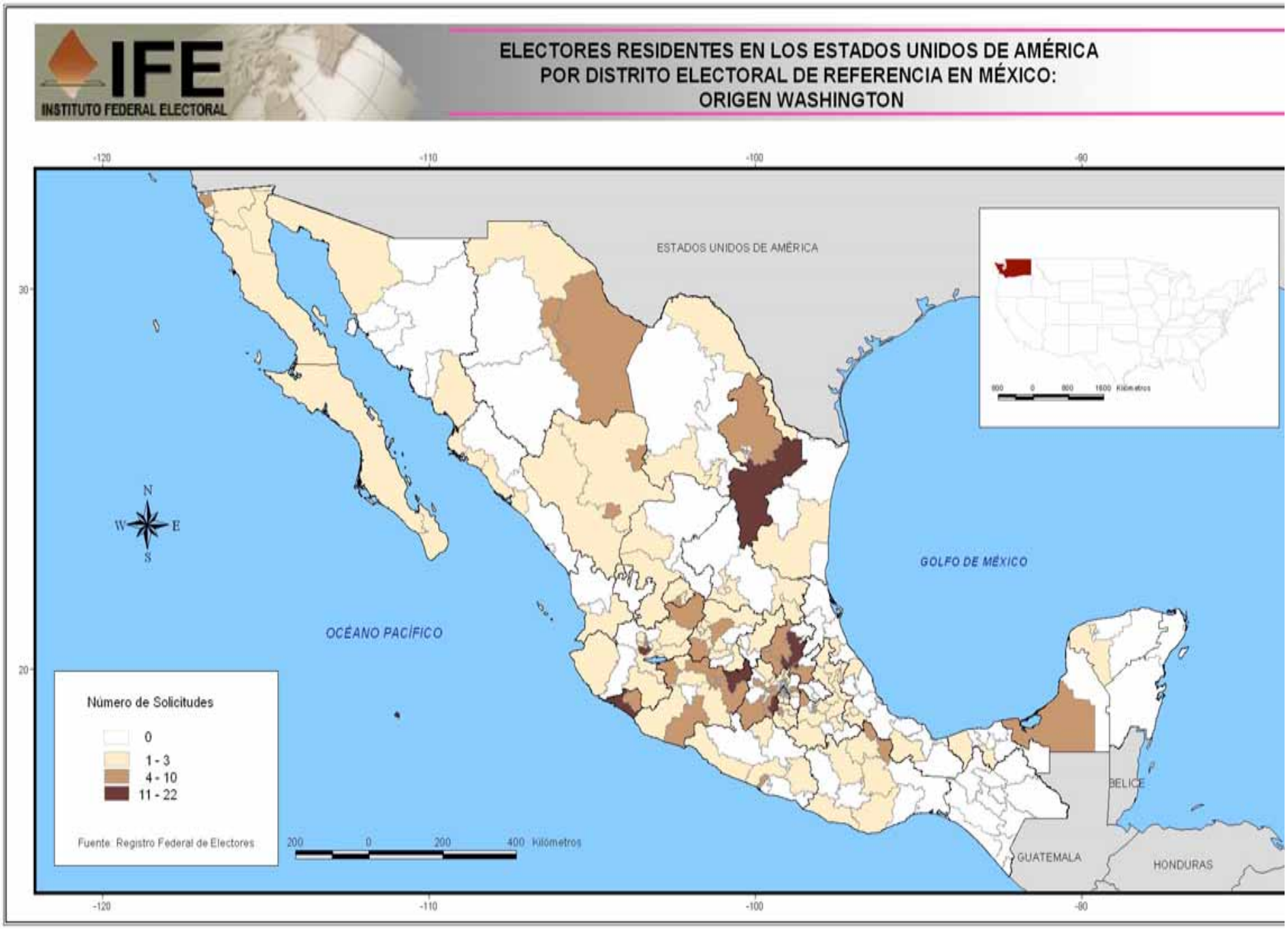
IFE
INSTITUTO FEDERAL ELECTORAL
ELECTORES RESIDENTES EN LOS ESTADOS UNIDOS DE AMÉRICA
POR DISTRITO ELECTORAL DE REFERENCIA EN MÉXICO:
ORIGEN WASHINGTON
ESTADOS UNIDOS DE AMÉRICA
GOLFO DE MÉXICO
OCÉANO PACÍFICO
BELICE
GUATEMALA
HONDURAS
Número de Solicitudes
0
1 - 3
4 - 10
11 - 22
Fuente: Registro Federal de Electores
200 0 200 400 Kilómetros
N
W
E
S
-120
-110
-100
-90
30
20

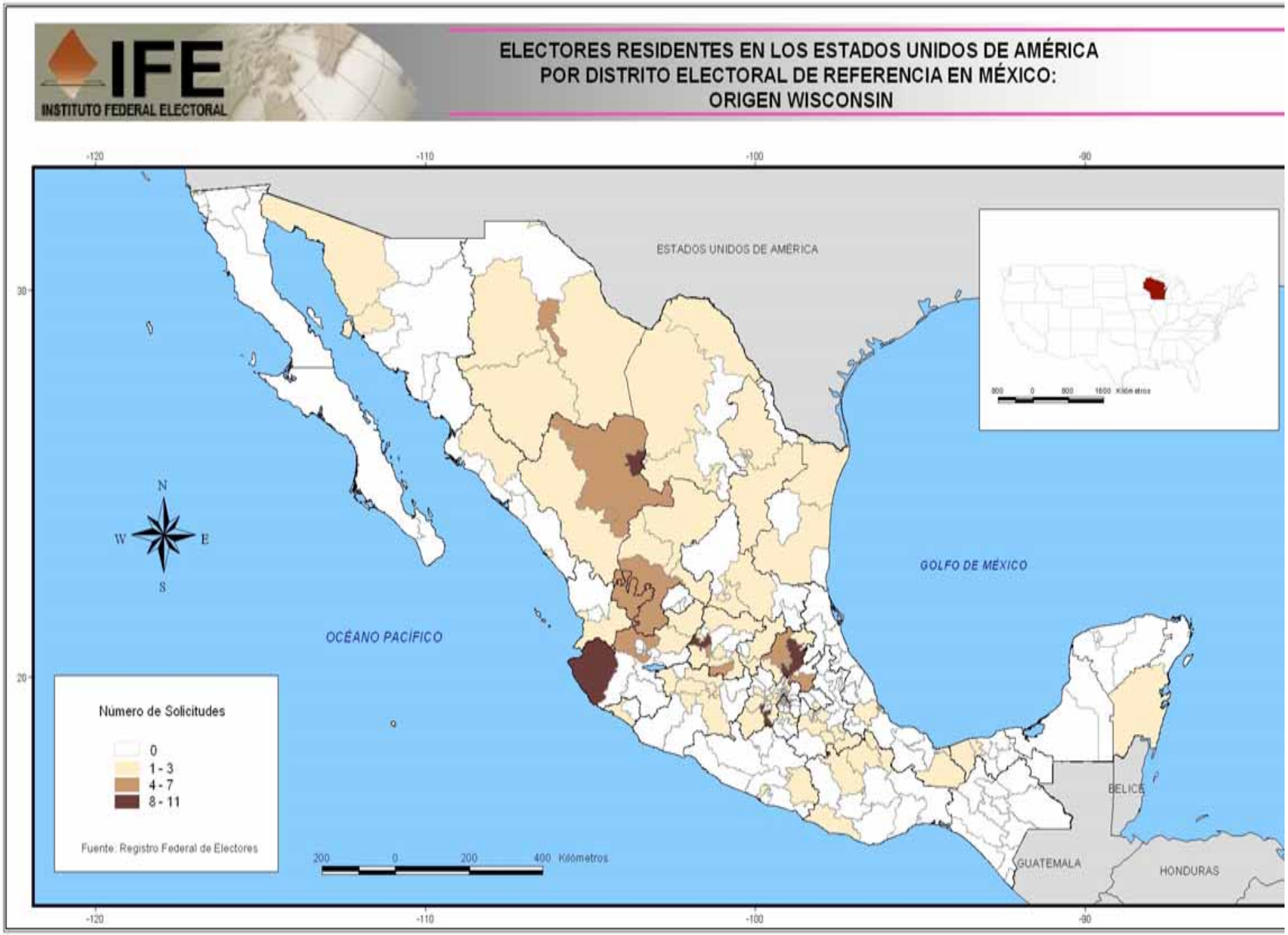
IFE
INSTITUTO FEDERAL ELECTORAL
ELECTORES RESIDENTES EN LOS ESTADOS UNIDOS DE AMÉRICA
POR DISTRITO ELECTORAL DE REFERENCIA EN MÉXICO:
ORIGEN WISCONSIN
ESTADOS UNIDOS DE AMÉRICA
GOLFO DE MÉXICO
OCÉANO PACÍFICO
BELICE
GUATEMALA
HONDURAS
N
W
E
S
Número de Solicitudes
0
1 - 3
4 - 7
8 - 11
Fuente: Registro Federal de Electores
200 0 200 400 Kilómetros
-120
-110
-100
-90
30
20

ELECTORES RESIDENTES EN LOS ESTADOS UNIDOS DE AMÉRICA, POR SECCIÓN ELECTORAL DE REFERENCIA EN MÉXICO

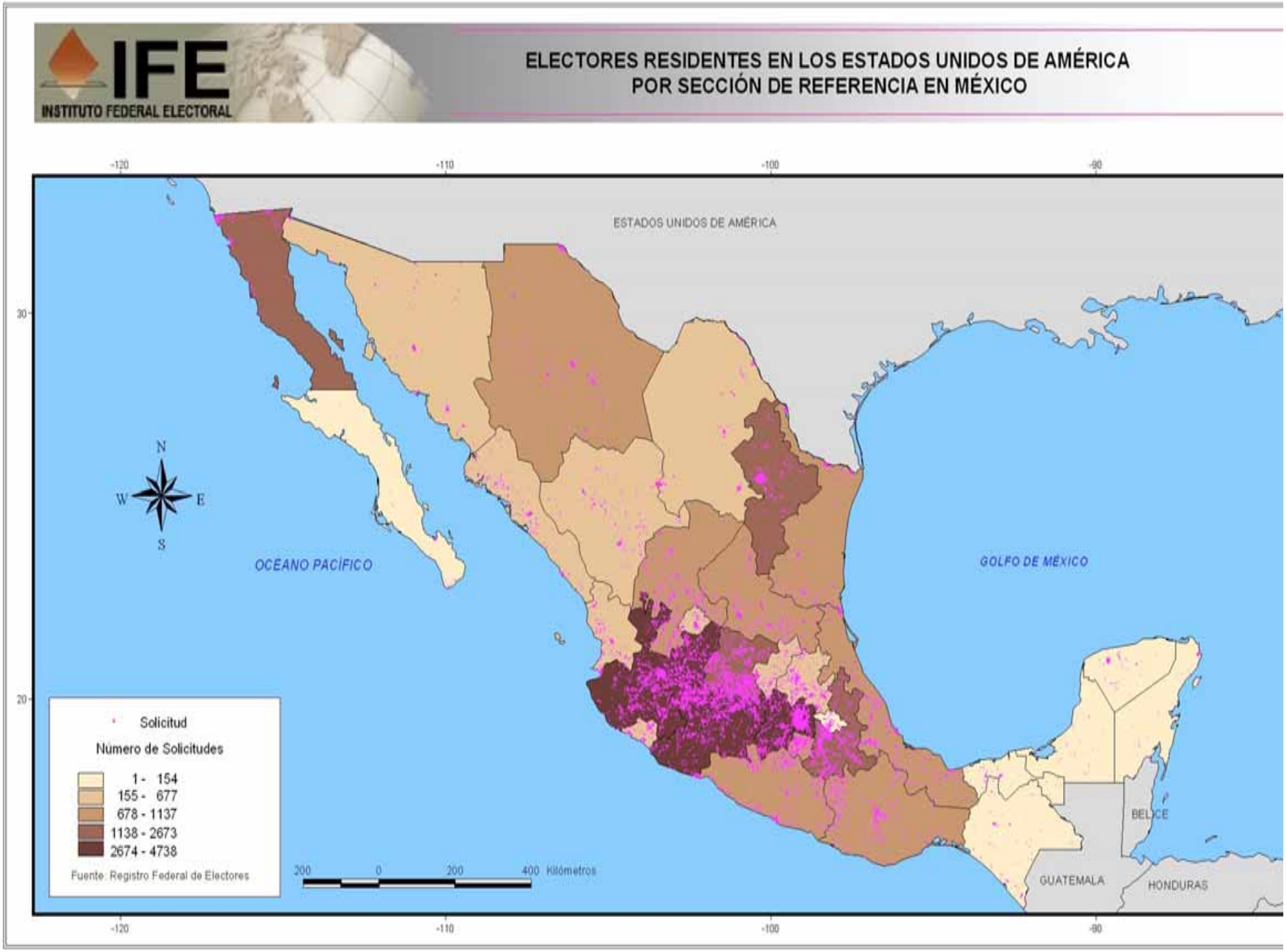
IFE
INSTITUTO FEDERAL ELECTORAL
ELECTORES RESIDENTES EN LOS ESTADOS UNIDOS DE AMÉRICA
POR SECCIÓN DE REFERENCIA EN MÉXICO
ESTADOS UNIDOS DE AMÉRICA
OCEANO PACÍFICO
GOLFO DE MÉXICO
BELICE
GUATEMALA
HONDURAS
N
W
E
S
Solicitud
Número de Solicitudes
1 - 154
155 - 677
678 - 1137
1138 - 2673
2674 - 4738
Fuente: Registro Federal de Electores
200 0 200 400 Kilómetros
-120
-110
-100
-90
30
20

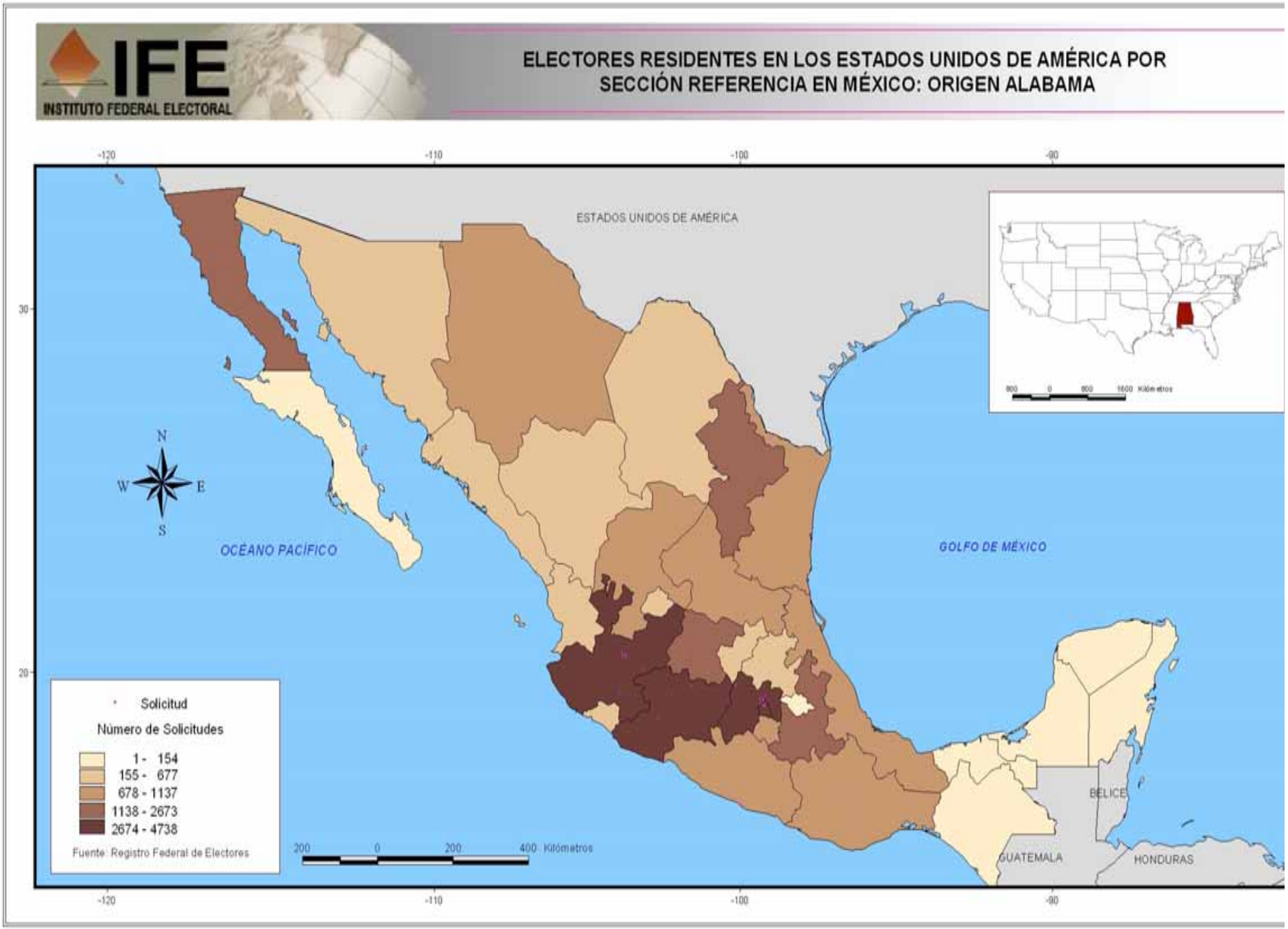
IFE
INSTITUTO FEDERAL ELECTORAL
ELECTORES RESIDENTES EN LOS ESTADOS UNIDOS DE AMÉRICA POR SECCIÓN REFERENCIA EN MÉXICO: ORIGEN ALABAMA
ESTADOS UNIDOS DE AMÉRICA
OCÉANO PACÍFICO
GOLFO DE MÉXICO
BELICE
GUATEMALA
HONDURAS
N
S
E
W
Solicitud
Número de Solicitudes
1 - 154
155 - 677
678 - 1137
1138 - 2673
2674 - 4738
Fuente: Registro Federal de Electores
200 0 200 400 Kilómetros
-120
-110
-100
-90
30
20

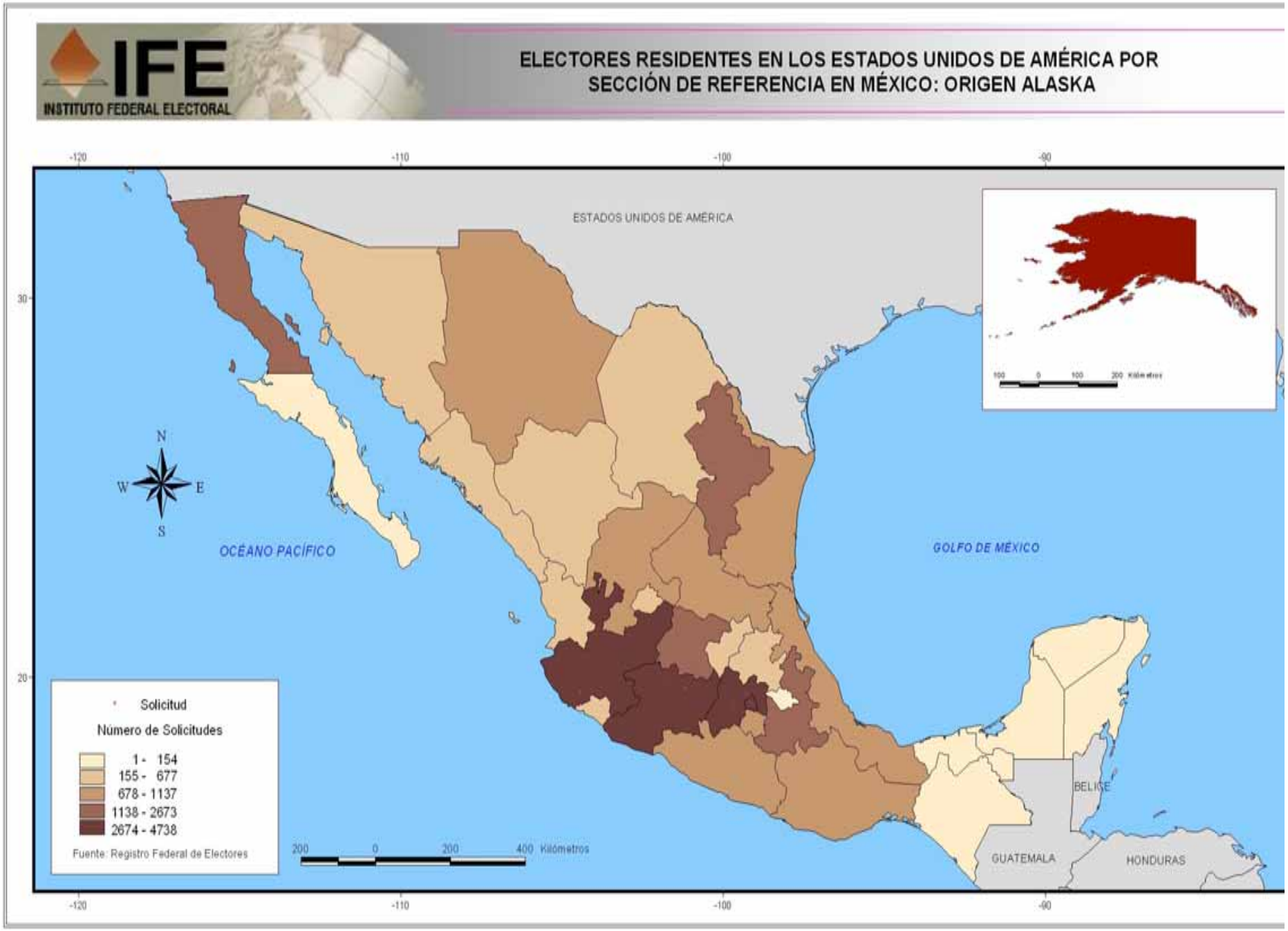
IFE
INSTITUTO FEDERAL ELECTORAL
ELECTORES RESIDENTES EN LOS ESTADOS UNIDOS DE AMÉRICA POR SECCIÓN DE REFERENCIA EN MÉXICO: ORIGEN ALASKA
ESTADOS UNIDOS DE AMÉRICA
OCÉANO PACÍFICO
GOLFO DE MÉXICO
BELICE
GUATEMALA
HONDURAS
N
S
E
W
Solicitud
Número de Solicitudes
1 - 154
155 - 677
678 - 1137
1138 - 2673
2674 - 4738
Fuente: Registro Federal de Electores
200 0 200 400 Kilómetros
-120
-110
-100
-90
30
20

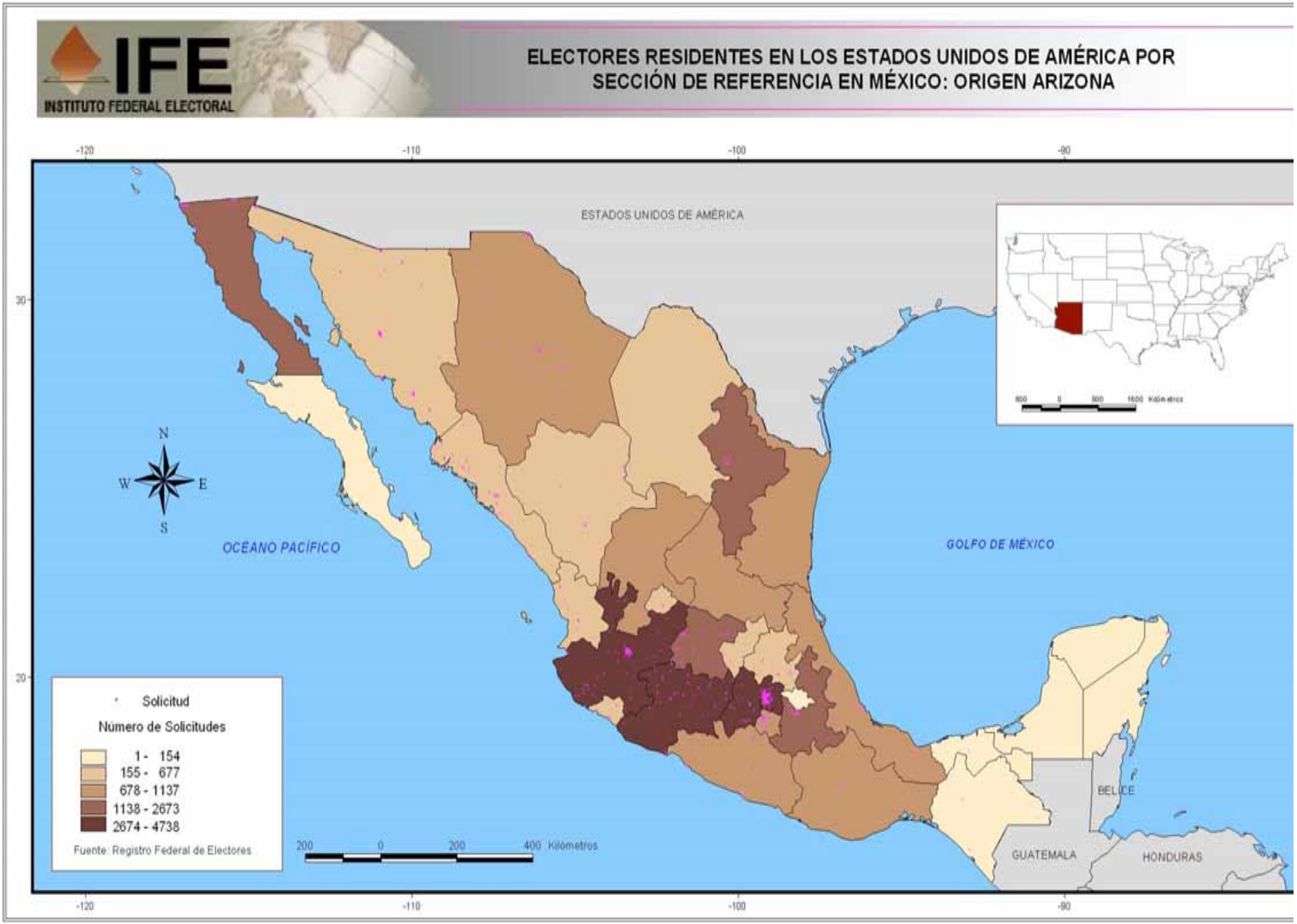
IFE
INSTITUTO FEDERAL ELECTORAL
ELECTORES RESIDENTES EN LOS ESTADOS UNIDOS DE AMÉRICA POR SECCIÓN DE REFERENCIA EN MÉXICO: ORIGEN ARIZONA
ESTADOS UNIDOS DE AMÉRICA
OCÉANO PACÍFICO
GOLFO DE MÉXICO
BELICE
GUATEMALA
HONDURAS
N
S
E
W
Solicitud
Número de Solicitudes
1 - 154
155 - 677
678 - 1137
1138 - 2673
2674 - 4738
Fuente: Registro Federal de Electores
200 0 200 400 Kilómetros
-120
-110
-100
-90
30
20

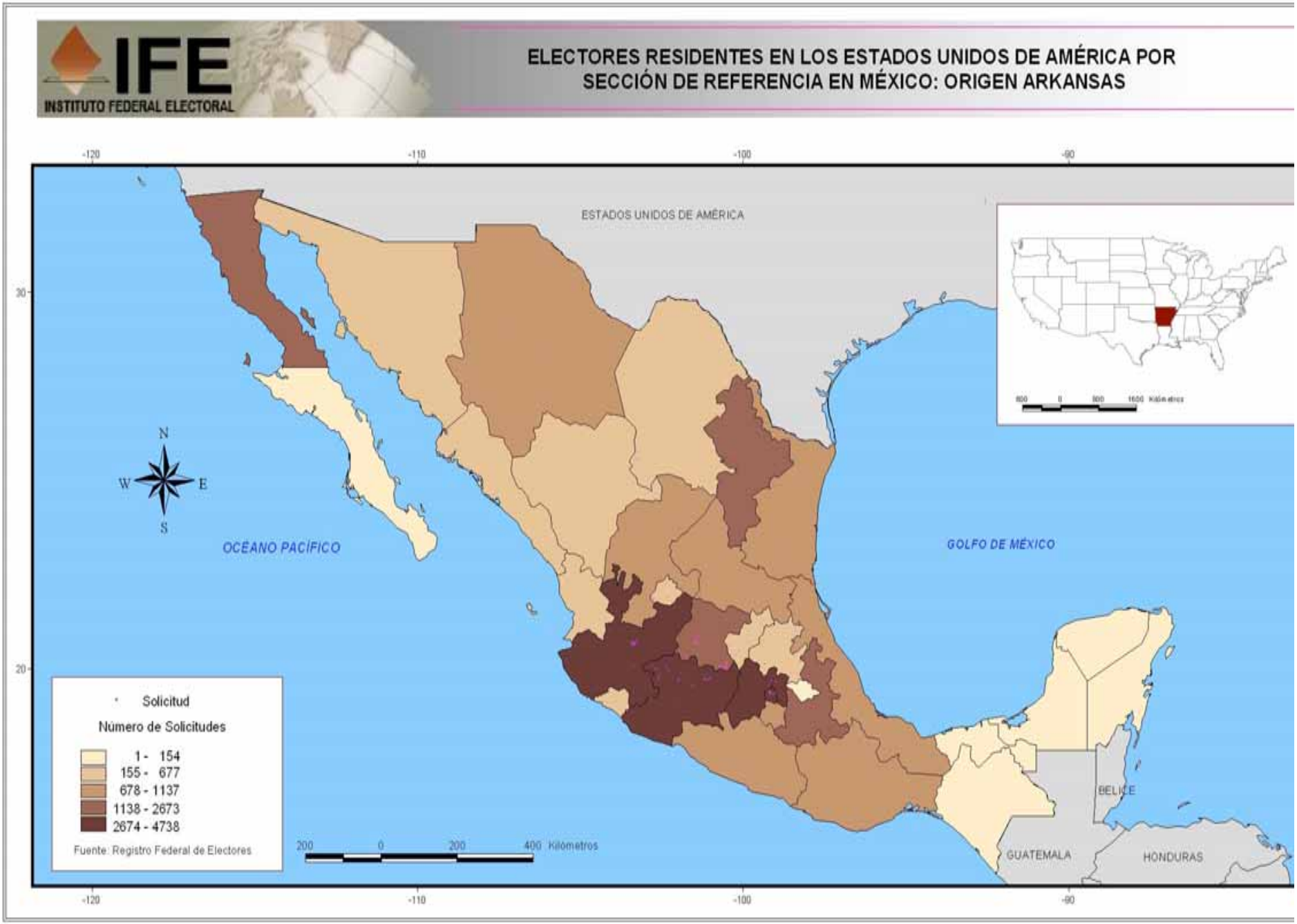
IFE
INSTITUTO FEDERAL ELECTORAL
ELECTORES RESIDENTES EN LOS ESTADOS UNIDOS DE AMÉRICA POR SECCIÓN DE REFERENCIA EN MÉXICO: ORIGEN ARKANSAS
ESTADOS UNIDOS DE AMÉRICA
OCEANO PACÍFICO
GOLFO DE MÉXICO
BELICE
GUATEMALA
HONDURAS
N
S
E
W
Solicitud
Número de Solicitudes
1 - 154
155 - 677
678 - 1137
1138 - 2673
2674 - 4738
Fuente: Registro Federal de Electores
200 0 200 400 Kilómetros
-120
-110
-100
-90
30
20

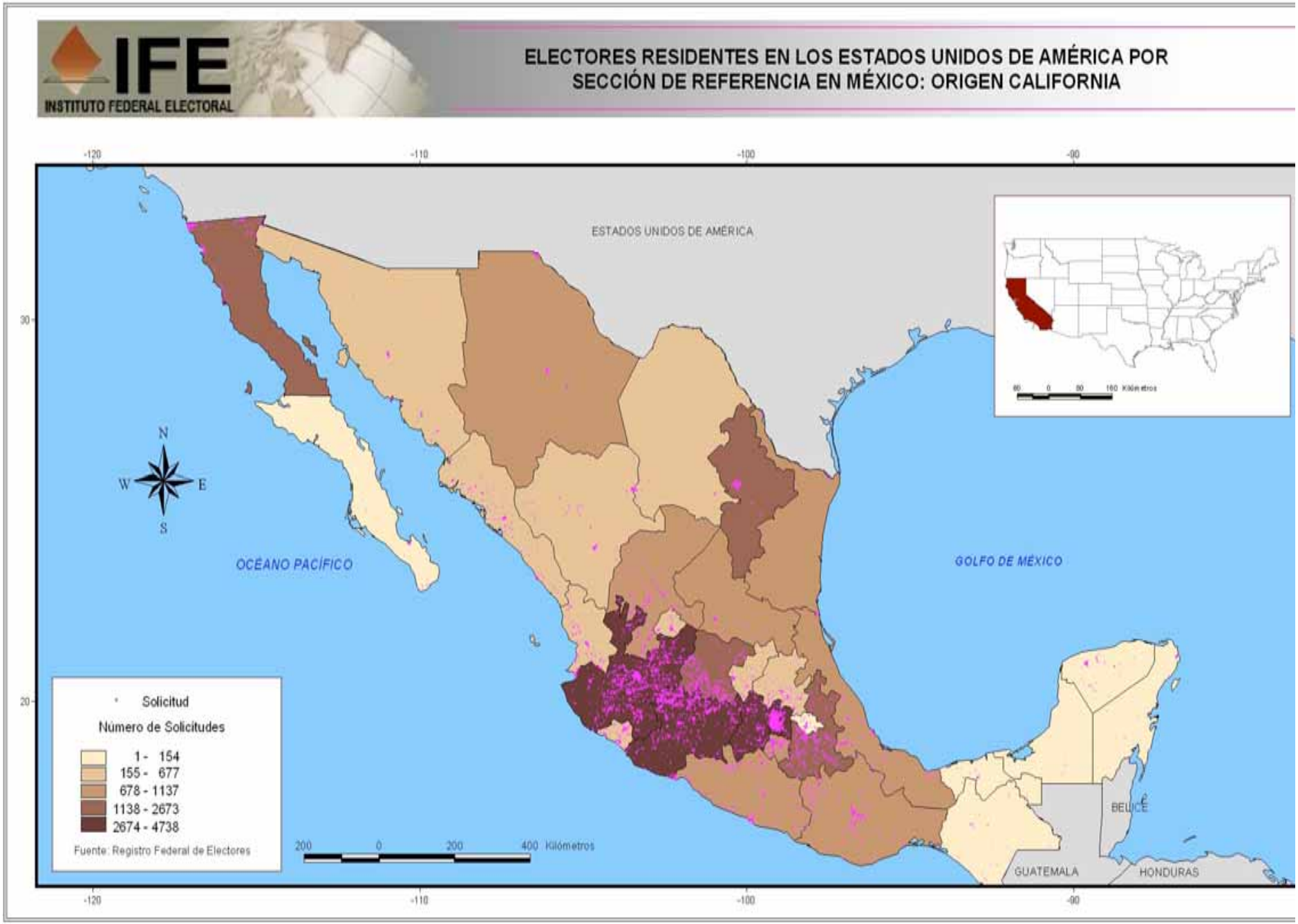
IFE
INSTITUTO FEDERAL ELECTORAL
ELECTORES RESIDENTES EN LOS ESTADOS UNIDOS DE AMÉRICA POR SECCIÓN DE REFERENCIA EN MÉXICO: ORIGEN CALIFORNIA
ESTADOS UNIDOS DE AMÉRICA
OCEANO PACÍFICO
GOLFO DE MÉXICO
BELICE
GUATEMALA
HONDURAS
N
S
W
E
Solicitud
Número de Solicitudes
1 - 154
155 - 677
678 - 1137
1138 - 2673
2674 - 4738
Fuente: Registro Federal de Electores
200 0 200 400 Kilómetros
-120
-110
-100
-90
30
20

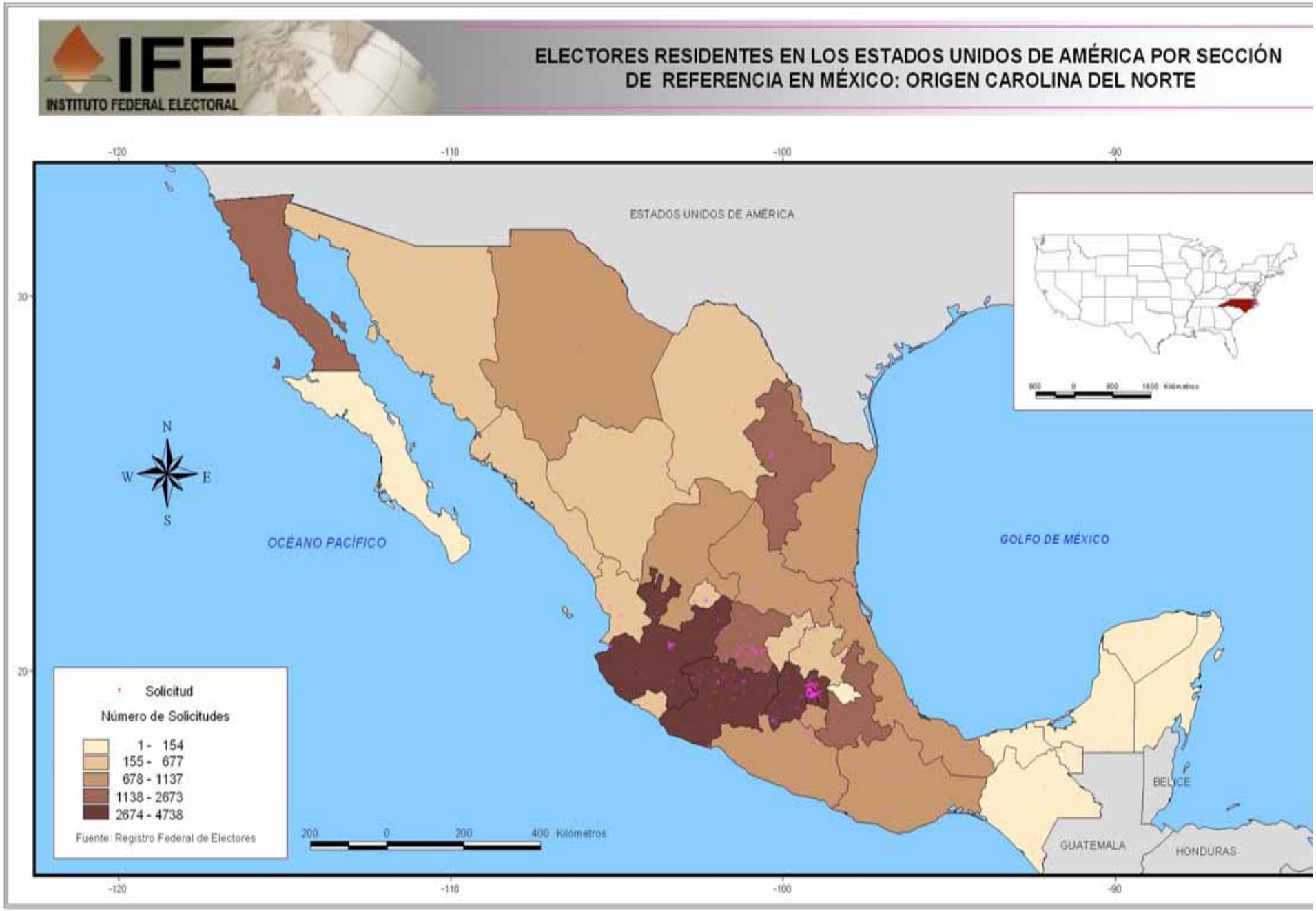
IFE
INSTITUTO FEDERAL ELECTORAL
ELECTORES RESIDENTES EN LOS ESTADOS UNIDOS DE AMÉRICA POR SECCIÓN DE REFERENCIA EN MÉXICO: ORIGEN CAROLINA DEL NORTE
ESTADOS UNIDOS DE AMÉRICA
OCÉANO PACÍFICO
GOLFO DE MÉXICO
BELICE
GUATEMALA
HONDURAS
N
S
E
W
Solicitud
Número de Solicitudes
1 - 154
155 - 677
678 - 1137
1138 - 2673
2674 - 4738
Fuente: Registro Federal de Electores
200 0 200 400 Kilómetros
-120
-110
-100
-90
30
20

IFE
INSTITUTO FEDERAL ELECTORAL
ELECTORES RESIDENTES EN LOS ESTADOS UNIDOS DE AMÉRICA POR SECCIÓN DE REFERENCIA EN MÉXICO: ORIGEN CAROLINA DEL SUR
ESTADOS UNIDOS DE AMÉRICA
OCÉANO PACÍFICO
GOLFO DE MÉXICO
BELICE
GUATEMALA
HONDURAS
N
S
E
W
Solicitud
Número de Solicitudes
1 - 154
155 - 677
678 - 1137
1138 - 2673
2674 - 4738
Fuente: Registro Federal de Electores
200 0 200 400 Kilómetros
-120
-110
-100
-90
30
20

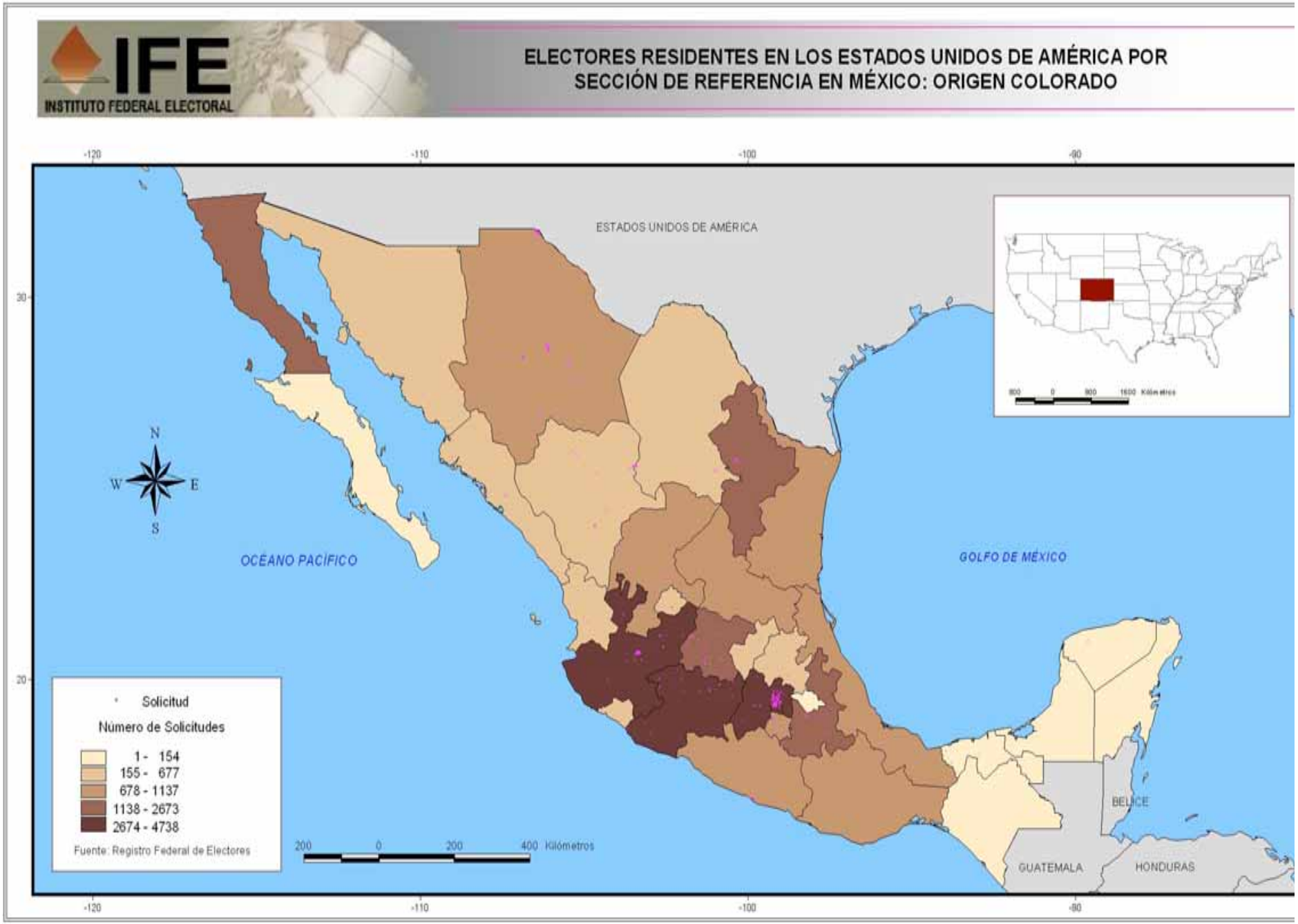
IFE
INSTITUTO FEDERAL ELECTORAL
ELECTORES RESIDENTES EN LOS ESTADOS UNIDOS DE AMÉRICA POR SECCIÓN DE REFERENCIA EN MÉXICO: ORIGEN COLORADO
ESTADOS UNIDOS DE AMÉRICA
OCÉANO PACÍFICO
GOLFO DE MÉXICO
BELICE
GUATEMALA
HONDURAS
N
S
E
W
Solicitud
Número de Solicitudes
1 - 154
155 - 677
678 - 1137
1138 - 2673
2674 - 4738
Fuente: Registro Federal de Electores
200 0 200 400 Kilómetros
-120
-110
-100
-90
30
20

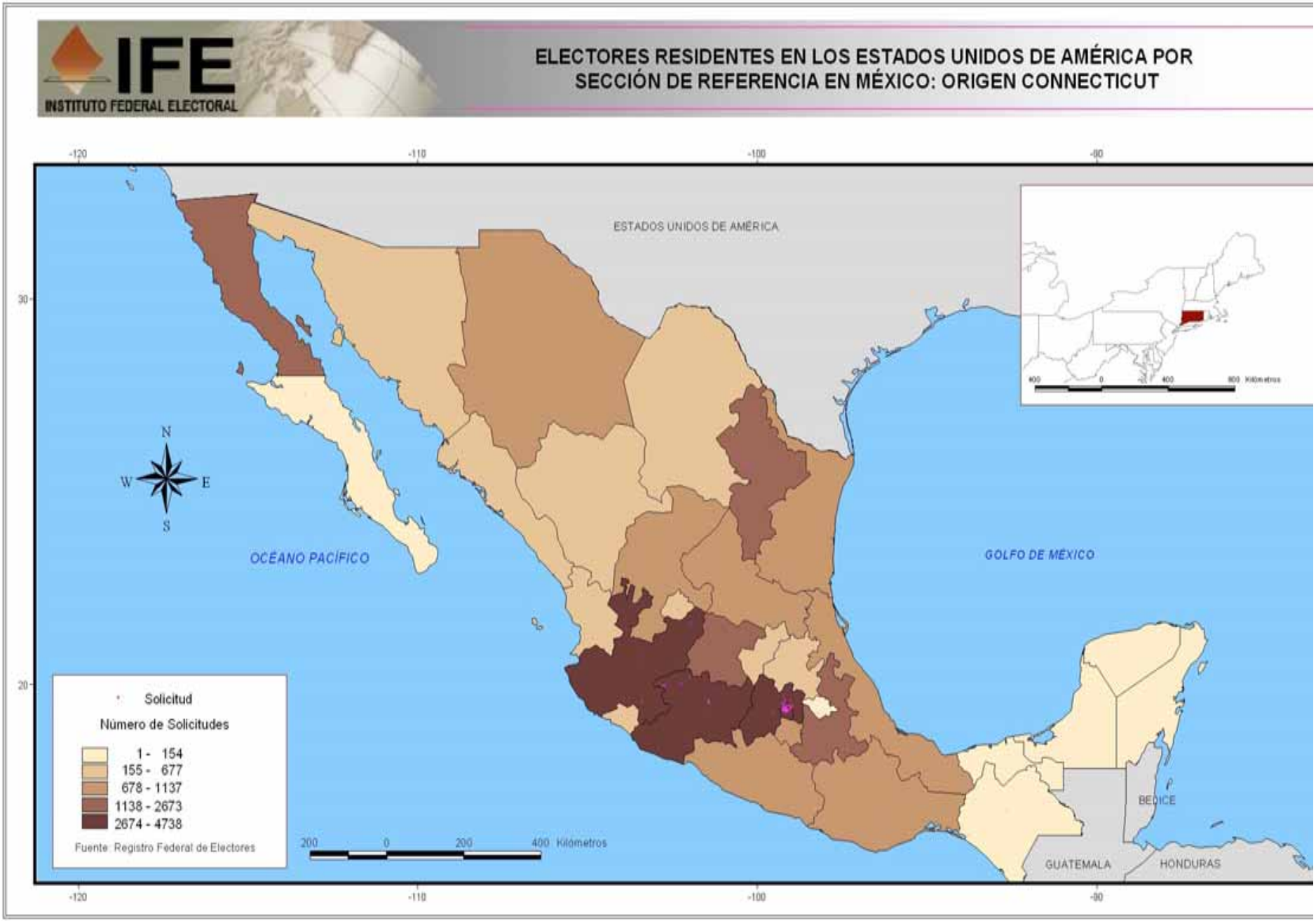
IFE
INSTITUTO FEDERAL ELECTORAL
ELECTORES RESIDENTES EN LOS ESTADOS UNIDOS DE AMÉRICA POR SECCIÓN DE REFERENCIA EN MÉXICO: ORIGEN CONNECTICUT
ESTADOS UNIDOS DE AMÉRICA
OCÉANO PACÍFICO
GOLFO DE MÉXICO
BELICE
GUATEMALA
HONDURAS
N
W
E
S
Solicitud
Número de Solicitudes
1 - 154
155 - 677
678 - 1137
1138 - 2673
2674 - 4738
Fuente: Registro Federal de Electores
200 0 200 400 Kilómetros
-120
-110
-100
-90
30
20

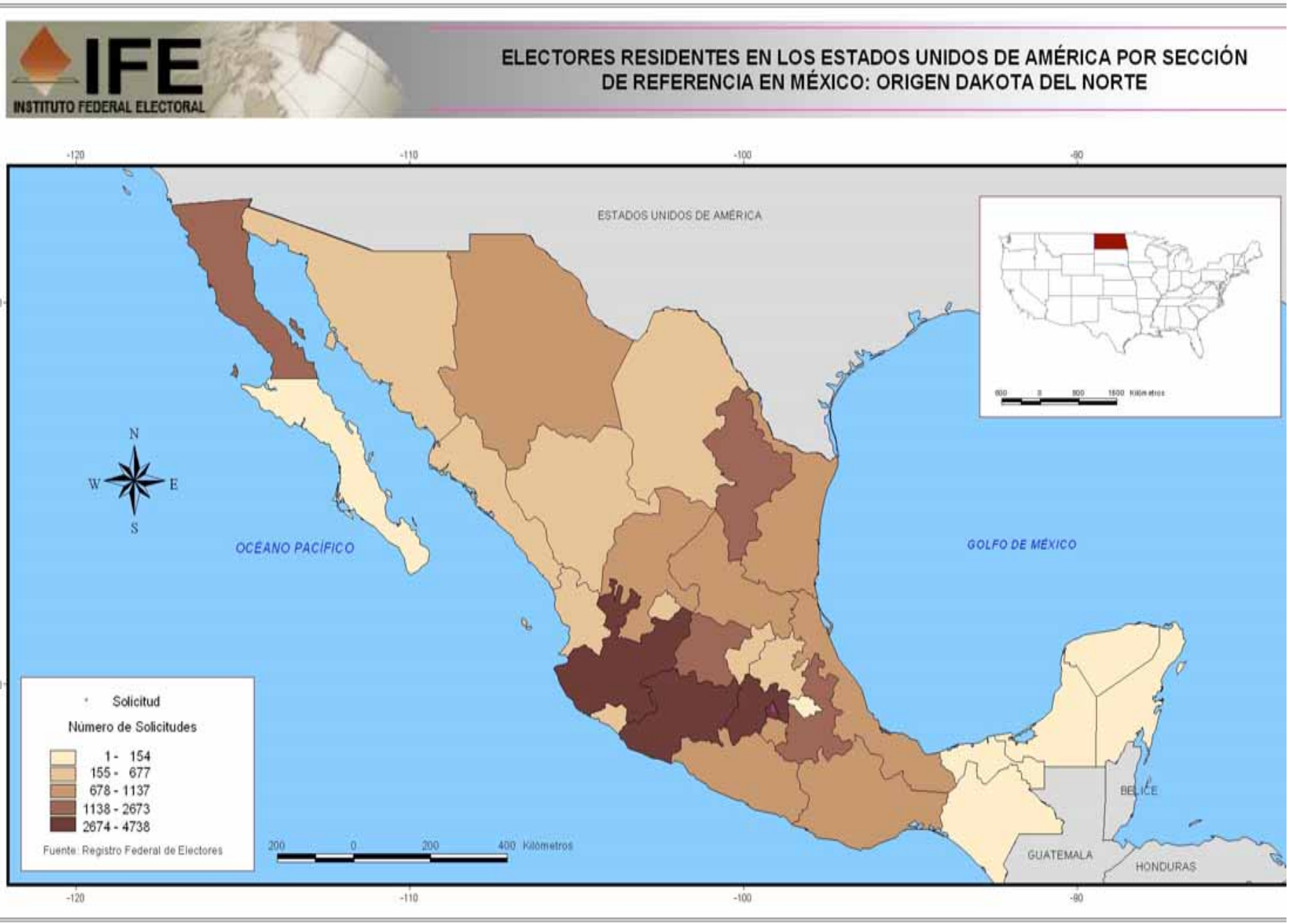
IFE
INSTITUTO FEDERAL ELECTORAL
ELECTORES RESIDENTES EN LOS ESTADOS UNIDOS DE AMÉRICA POR SECCIÓN DE REFERENCIA EN MÉXICO: ORIGEN DAKOTA DEL NORTE
ESTADOS UNIDOS DE AMÉRICA
OCEANO PACÍFICO
GOLFO DE MÉXICO
BELICE
GUATEMALA
HONDURAS
N
S
W
E
Solicitud
Número de Solicitudes
1 - 154
155 - 677
678 - 1137
1138 - 2673
2674 - 4738
Fuente: Registro Federal de Electores
200 0 200 400 Kilómetros
-120
-110
-100
-90
30
20

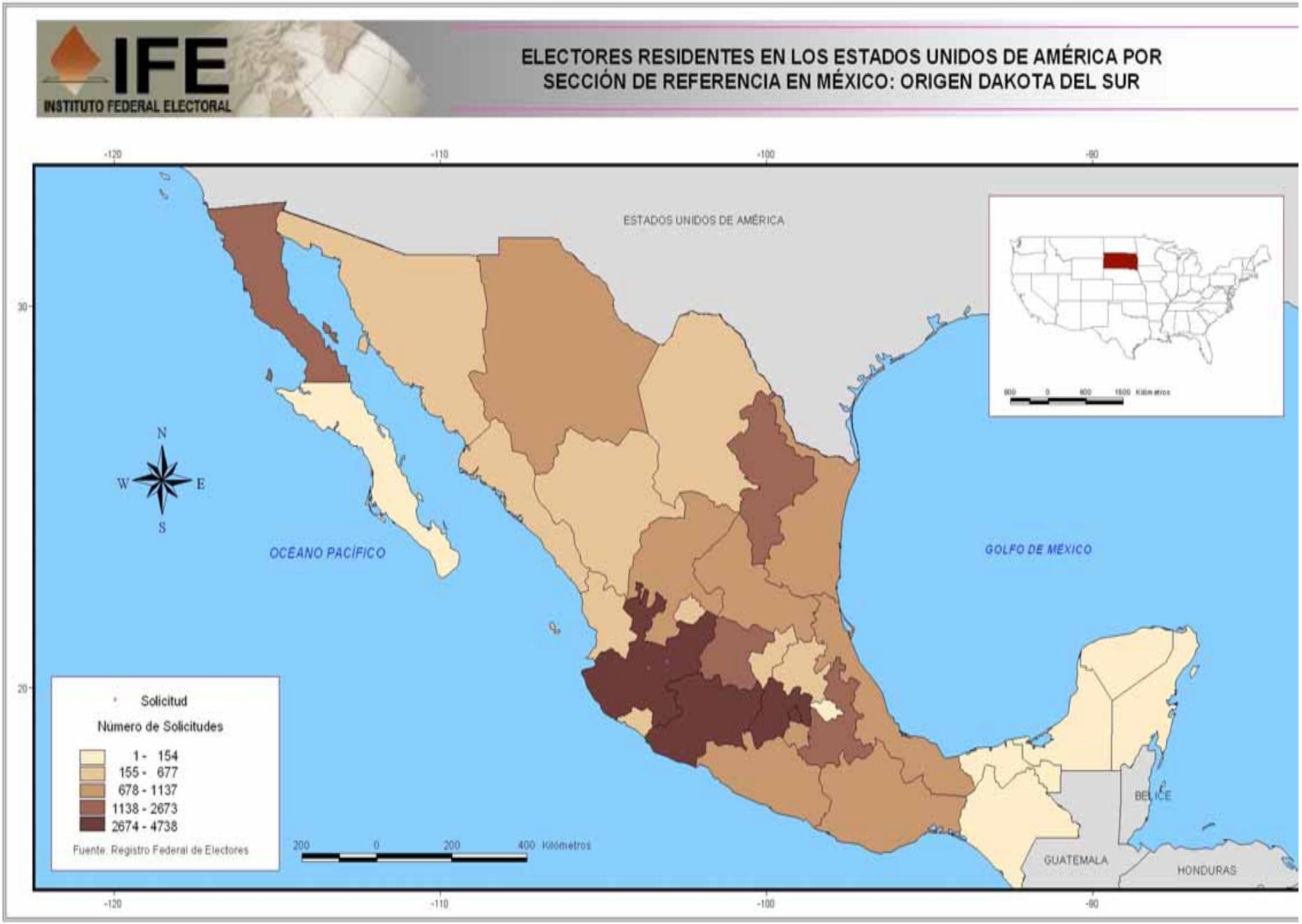
IFE
INSTITUTO FEDERAL ELECTORAL
ELECTORES RESIDENTES EN LOS ESTADOS UNIDOS DE AMÉRICA POR SECCIÓN DE REFERENCIA EN MÉXICO: ORIGEN DAKOTA DEL SUR
ESTADOS UNIDOS DE AMÉRICA
OCEANO PACÍFICO
GOLFO DE MÉXICO
BELICE
GUATEMALA
HONDURAS
N
W
E
S
Solicitud
Número de Solicitudes
1 - 154
155 - 677
678 - 1137
1138 - 2673
2674 - 4738
Fuente: Registro Federal de Electores
200 0 200 400 Kilómetros
-120
-110
-100
-90
30
20

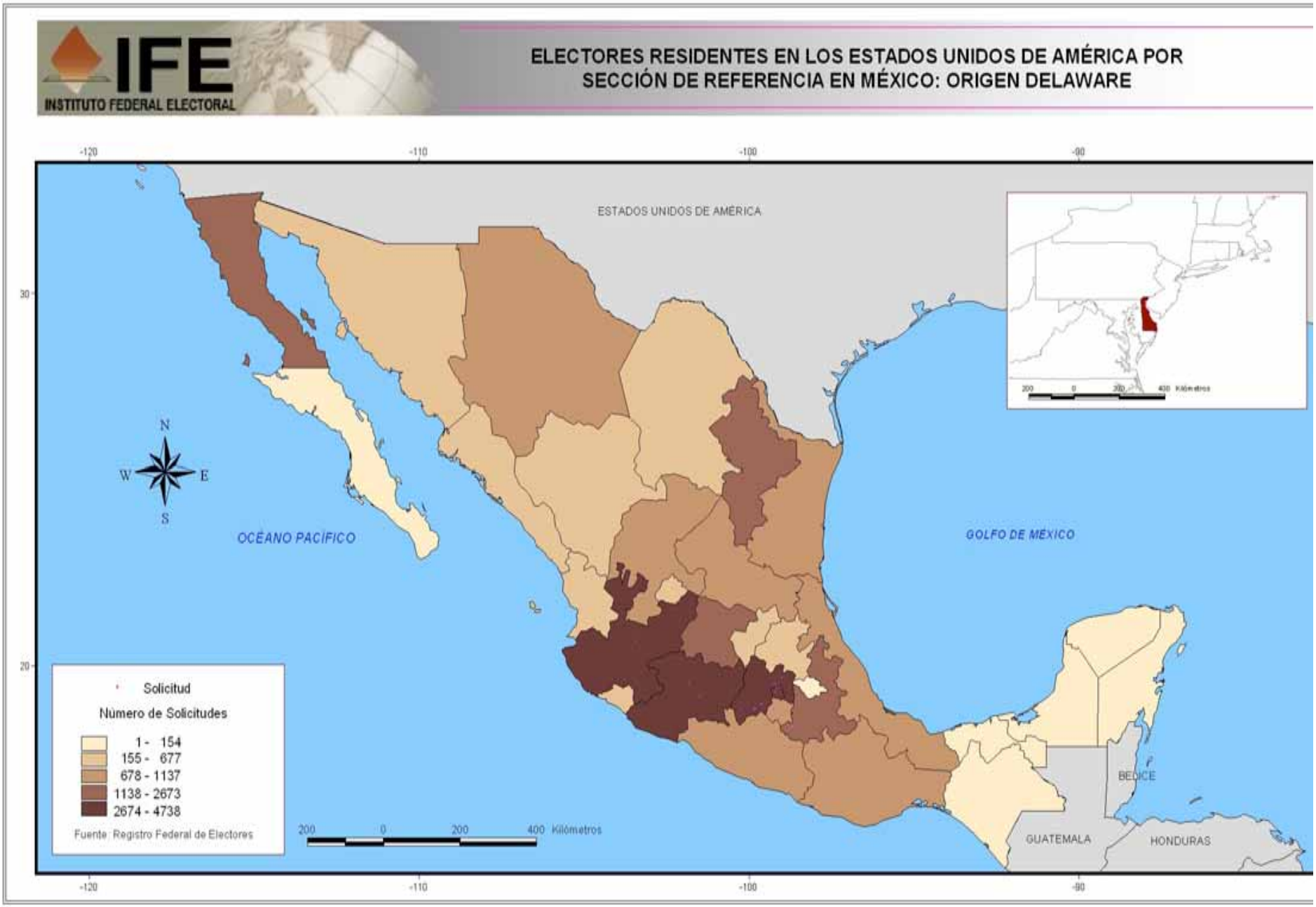
IFE
INSTITUTO FEDERAL ELECTORAL
ELECTORES RESIDENTES EN LOS ESTADOS UNIDOS DE AMÉRICA POR SECCIÓN DE REFERENCIA EN MÉXICO: ORIGEN DELAWARE
ESTADOS UNIDOS DE AMÉRICA
OCÉANO PACÍFICO
GOLFO DE MÉXICO
BELICE
GUATEMALA
HONDURAS
N
W
E
S
Solicitud
Número de Solicitudes
1 - 154
155 - 677
678 - 1137
1138 - 2673
2674 - 4738
Fuente: Registro Federal de Electores
200 0 200 400 Kilómetros
-120
-110
-100
-90
30
20

IFE
INSTITUTO FEDERAL ELECTORAL
ELECTORES RESIDENTES EN LOS ESTADOS UNIDOS DE AMÉRICA POR SECCIÓN DE REFERENCIA EN MÉXICO: ORIGEN DISTRITO DE COLUMBIA
ESTADOS UNIDOS DE AMÉRICA
OCÉANO PACÍFICO
GOLFO DE MÉXICO
BELICE
GUATEMALA
HONDURAS
N
S
E
W
Solicitud
Número de Solicitudes
1 - 154
155 - 677
678 - 1137
1138 - 2673
2674 - 4738
Fuente: Registro Federal de Electores
200 0 200 400 Kilómetros
-120
-110
-100
-90
30
20

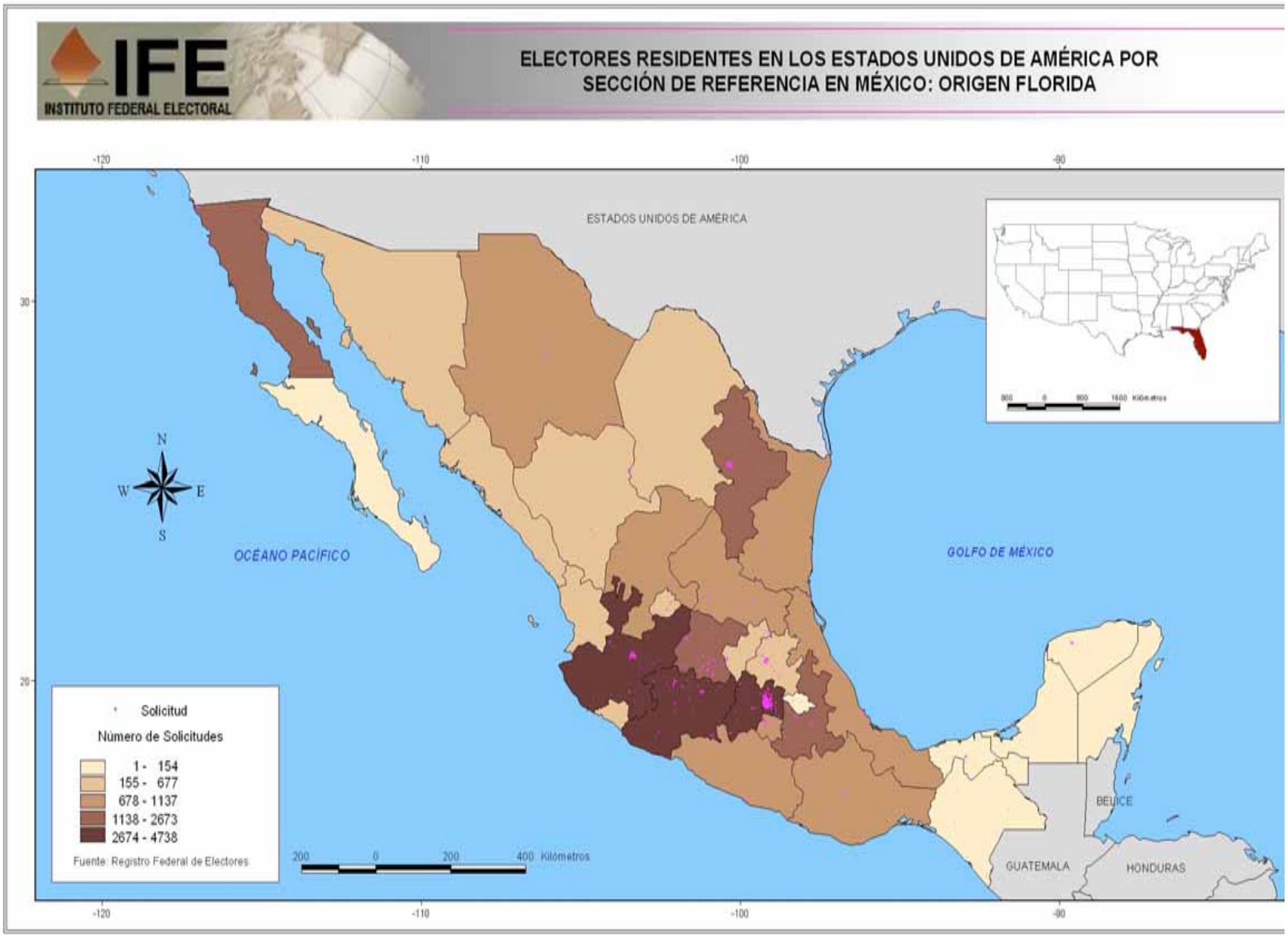
IFE
INSTITUTO FEDERAL ELECTORAL
ELECTORES RESIDENTES EN LOS ESTADOS UNIDOS DE AMÉRICA POR SECCIÓN DE REFERENCIA EN MÉXICO: ORIGEN FLORIDA
ESTADOS UNIDOS DE AMÉRICA
OCÉANO PACÍFICO
GOLFO DE MÉXICO
BELICE
GUATEMALA
HONDURAS
N
S
E
W
Solicitud
Número de Solicitudes
1 - 154
155 - 677
678 - 1137
1138 - 2673
2674 - 4738
Fuente: Registro Federal de Electores
200 0 200 400 Kilómetros
-120
-110
-100
-90
30
20

IFE
INSTITUTO FEDERAL ELECTORAL
ELECTORES RESIDENTES EN LOS ESTADOS UNIDOS DE AMÉRICA POR SECCIÓN DE REFERENCIA EN MÉXICO: ORIGEN GEORGIA
ESTADOS UNIDOS DE AMÉRICA
OCÉANO PACÍFICO
GOLFO DE MÉXICO
BELICE
GUATEMALA
HONDURAS
N
S
E
W
Solicitud
Número de Solicitudes
1 - 154
155 - 677
678 - 1137
1138 - 2673
2674 - 4738
Fuente: Registro Federal de Electores
200 0 200 400 Kilómetros
-120
-110
-100
-90
30
20

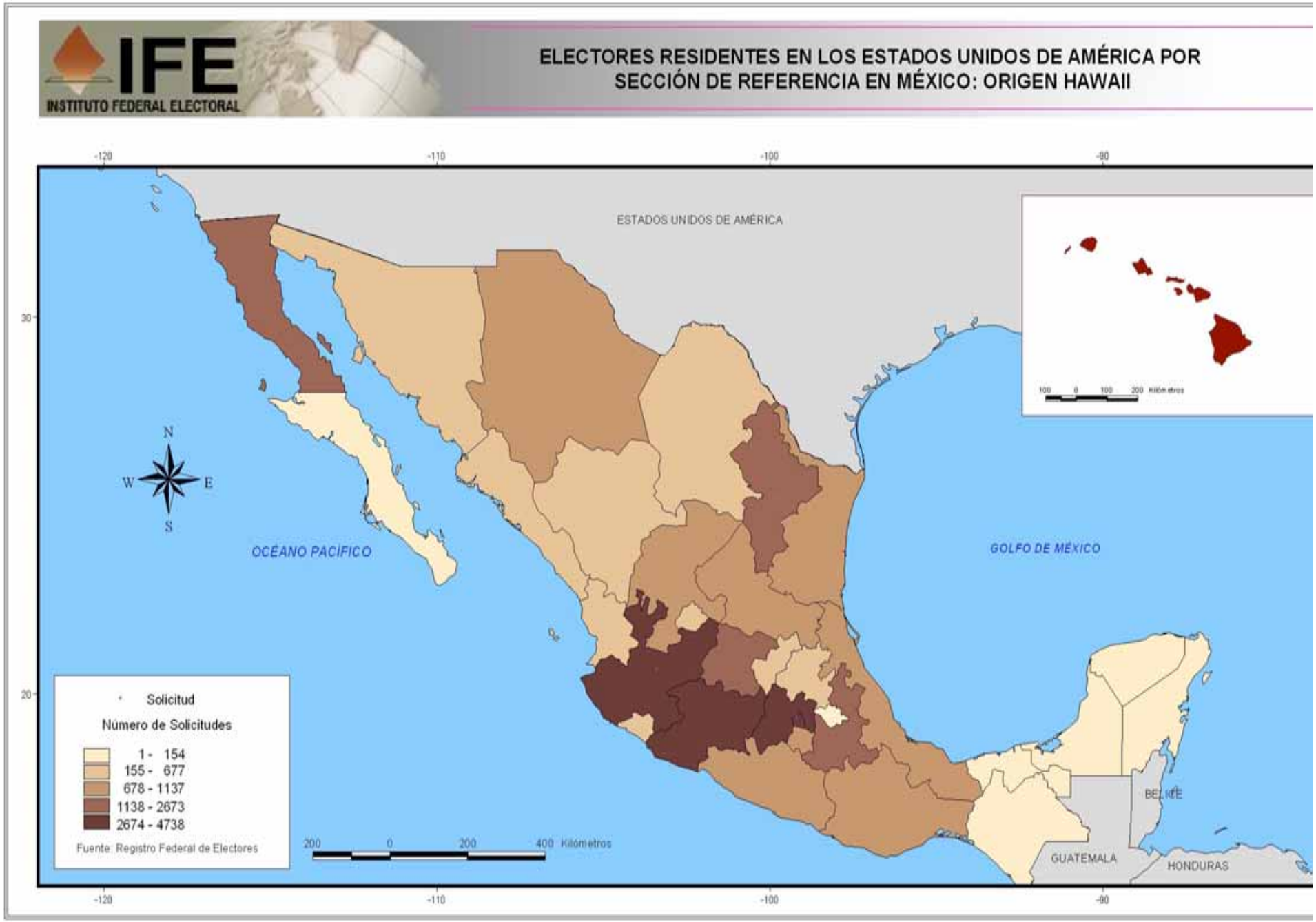
IFE
INSTITUTO FEDERAL ELECTORAL
ELECTORES RESIDENTES EN LOS ESTADOS UNIDOS DE AMÉRICA POR SECCIÓN DE REFERENCIA EN MÉXICO: ORIGEN HAWAII
ESTADOS UNIDOS DE AMÉRICA
OCÉANO PACÍFICO
GOLFO DE MÉXICO
BELICE
GUATEMALA
HONDURAS
N
W
E
S
Solicitud
Número de Solicitudes
1 - 154
155 - 677
678 - 1137
1138 - 2673
2674 - 4738
Fuente: Registro Federal de Electores
200 0 200 400 Kilómetros
-120
-110
-100
-90
30
20

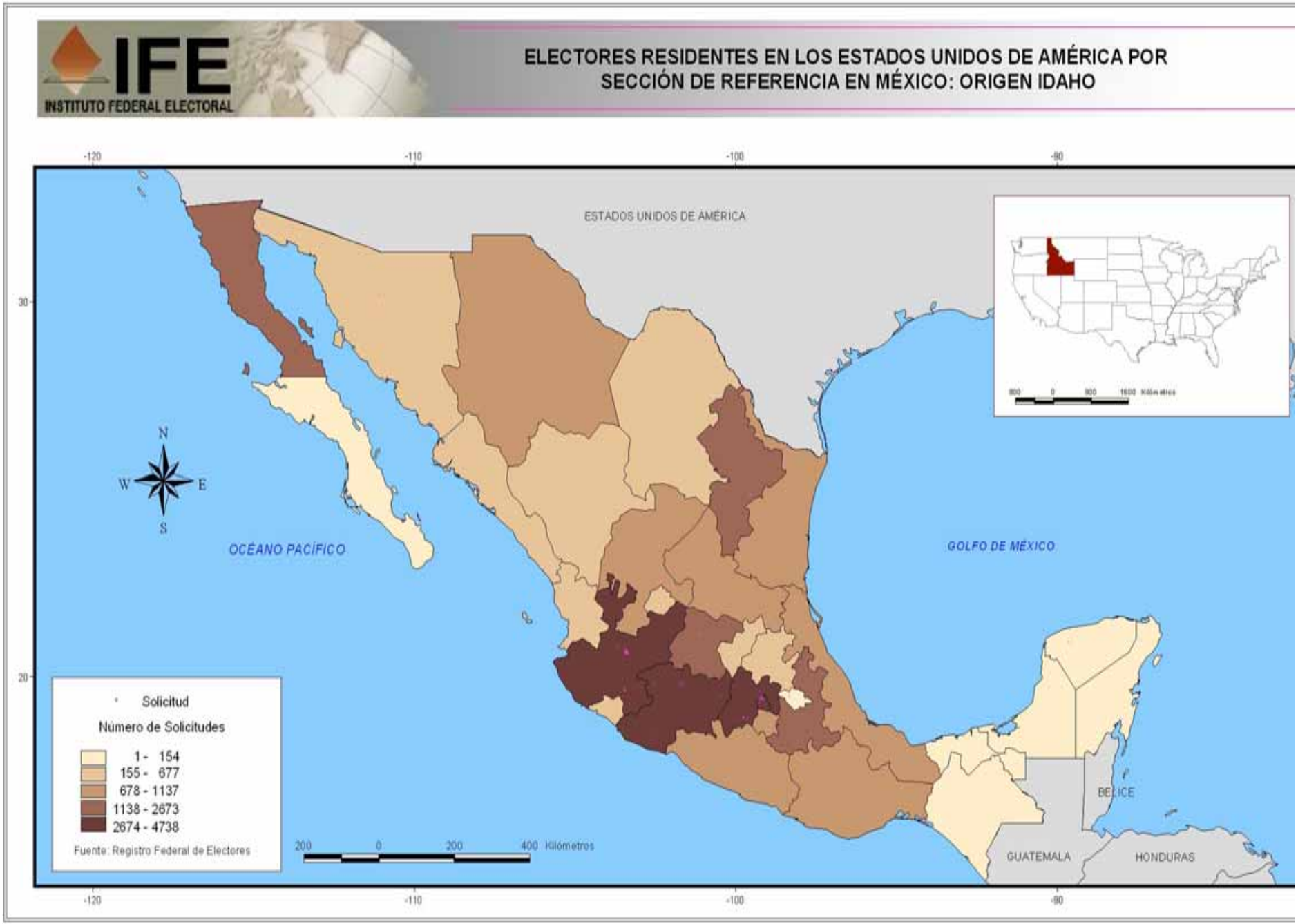
IFE
INSTITUTO FEDERAL ELECTORAL
ELECTORES RESIDENTES EN LOS ESTADOS UNIDOS DE AMÉRICA POR SECCIÓN DE REFERENCIA EN MÉXICO: ORIGEN IDAHO
ESTADOS UNIDOS DE AMÉRICA
OCÉANO PACÍFICO
GOLFO DE MÉXICO
BELICE
GUATEMALA
HONDURAS
N
S
E
W
Solicitud
Número de Solicitudes
1 - 154
155 - 677
678 - 1137
1138 - 2673
2674 - 4738
Fuente: Registro Federal de Electores
200 0 200 400 Kilómetros
-120
-110
-100
-90
30
20

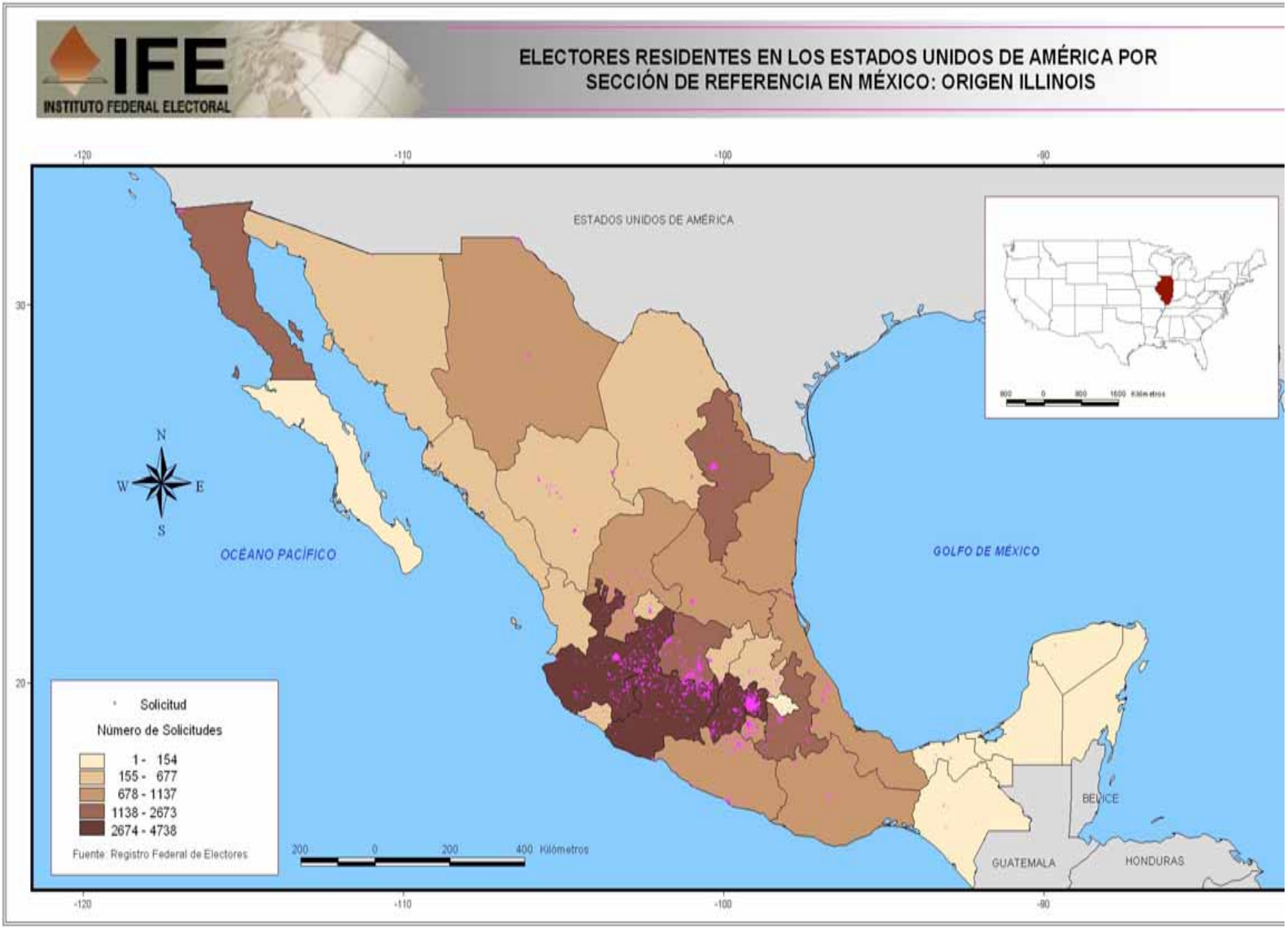
IFE
INSTITUTO FEDERAL ELECTORAL
ELECTORES RESIDENTES EN LOS ESTADOS UNIDOS DE AMÉRICA POR SECCIÓN DE REFERENCIA EN MÉXICO: ORIGEN ILLINOIS
ESTADOS UNIDOS DE AMÉRICA
OCÉANO PACÍFICO
GOLFO DE MÉXICO
BELICE
GUATEMALA
HONDURAS
N
S
E
W
Solicitud
Número de Solicitudes
1 - 154
155 - 677
678 - 1137
1138 - 2673
2674 - 4738
Fuente: Registro Federal de Electores
200 0 200 400 Kilómetros
-120
-110
-100
-90
30
20

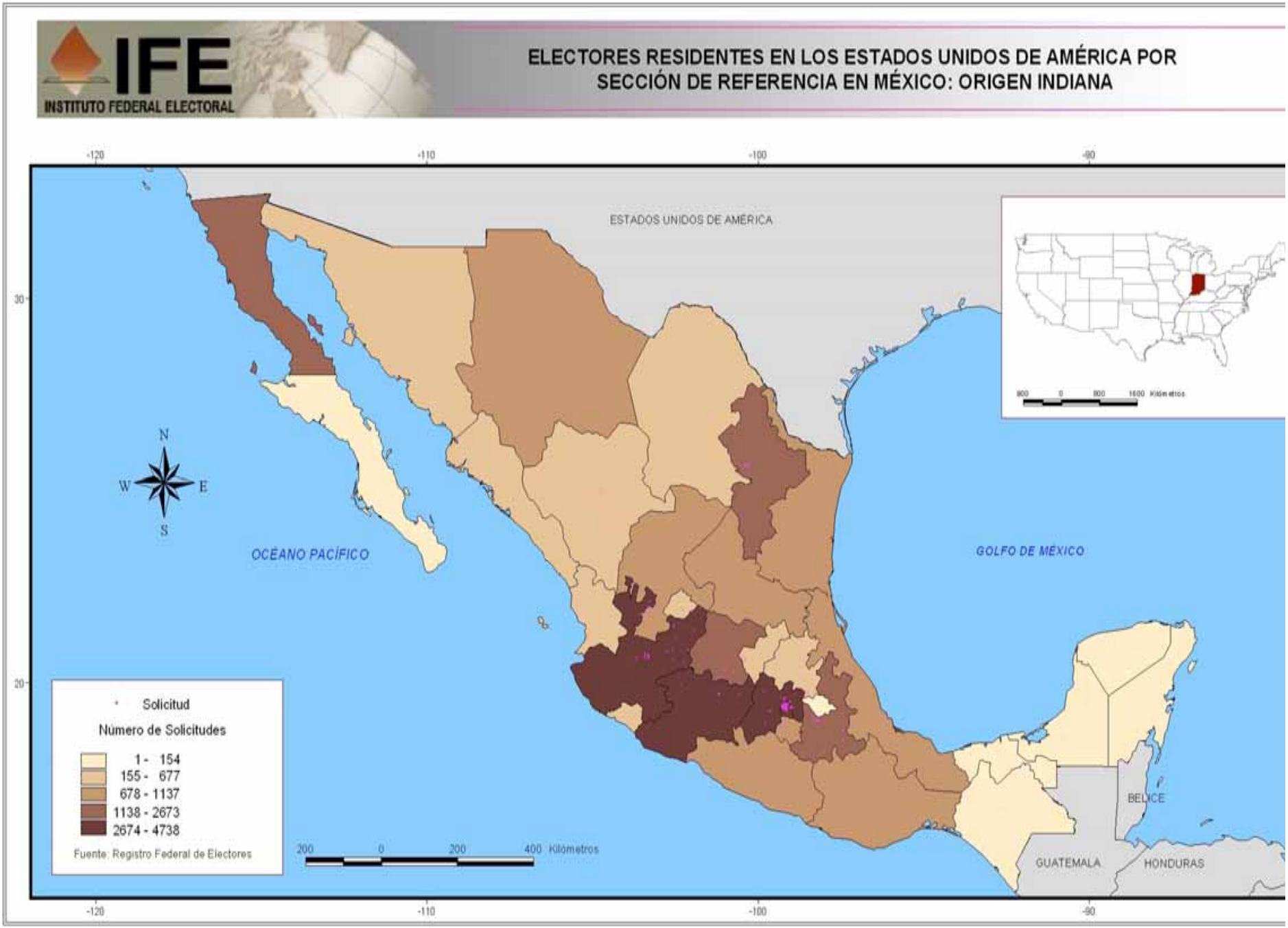
IFE
INSTITUTO FEDERAL ELECTORAL
ELECTORES RESIDENTES EN LOS ESTADOS UNIDOS DE AMÉRICA POR SECCIÓN DE REFERENCIA EN MÉXICO: ORIGEN INDIANA
ESTADOS UNIDOS DE AMÉRICA
OCÉANO PACÍFICO
GOLFO DE MÉXICO
BELICE
GUATEMALA
HONDURAS
N
S
W
E
Solicitud
Número de Solicitudes
1 - 154
155 - 677
678 - 1137
1138 - 2673
2674 - 4738
Fuente: Registro Federal de Electores
200 0 200 400 Kilómetros
-120
-110
-100
-90
30
20

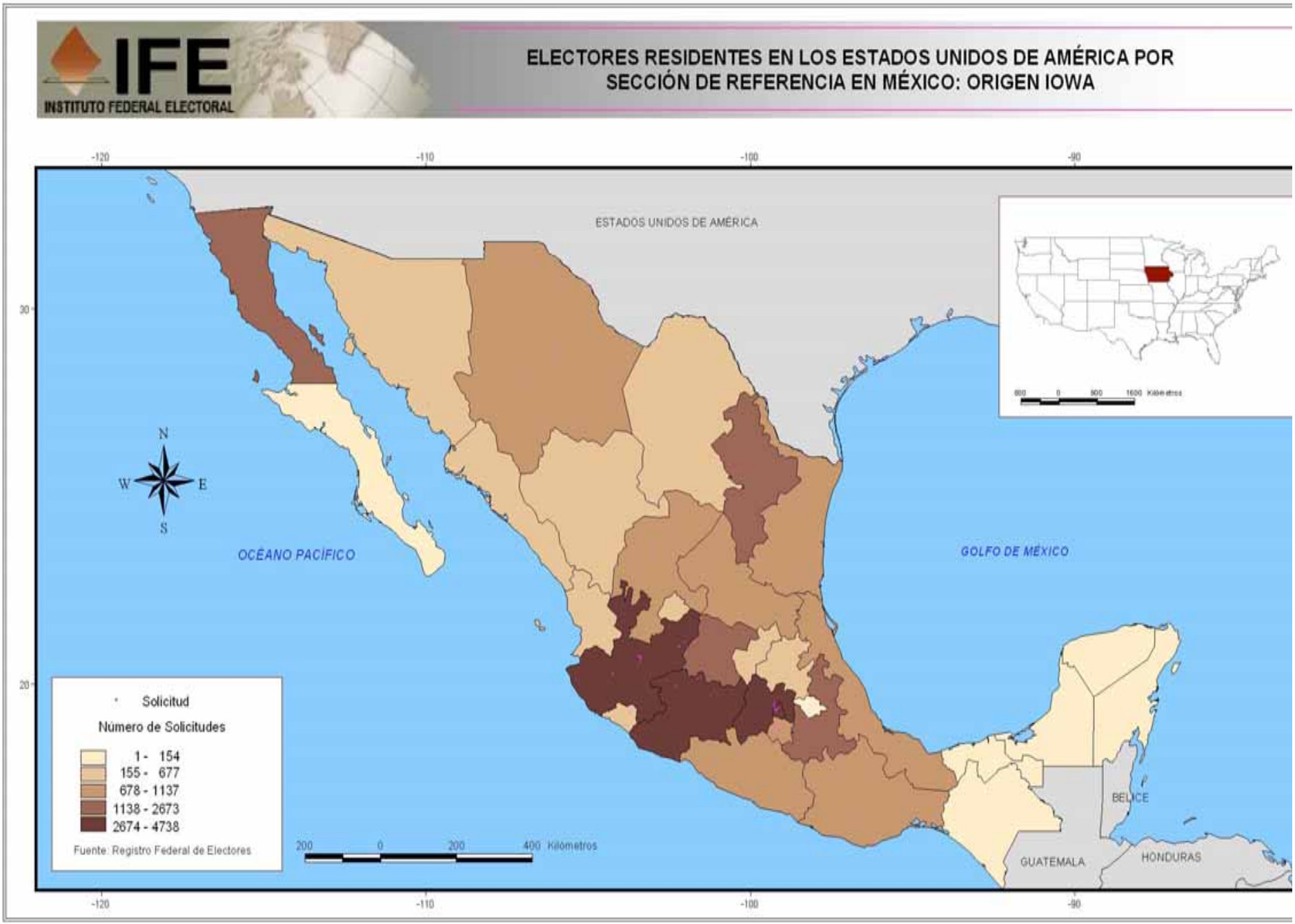
IFE
INSTITUTO FEDERAL ELECTORAL
ELECTORES RESIDENTES EN LOS ESTADOS UNIDOS DE AMÉRICA POR SECCIÓN DE REFERENCIA EN MÉXICO: ORIGEN IOWA
ESTADOS UNIDOS DE AMÉRICA
OCÉANO PACÍFICO
GOLFO DE MÉXICO
BELICE
GUATEMALA
HONDURAS
N
W
E
S
Solicitud
Número de Solicitudes
1 - 154
155 - 677
678 - 1137
1138 - 2673
2674 - 4738
Fuente: Registro Federal de Electores
200 0 200 400 Kilómetros
-120
-110
-100
-90
30
20

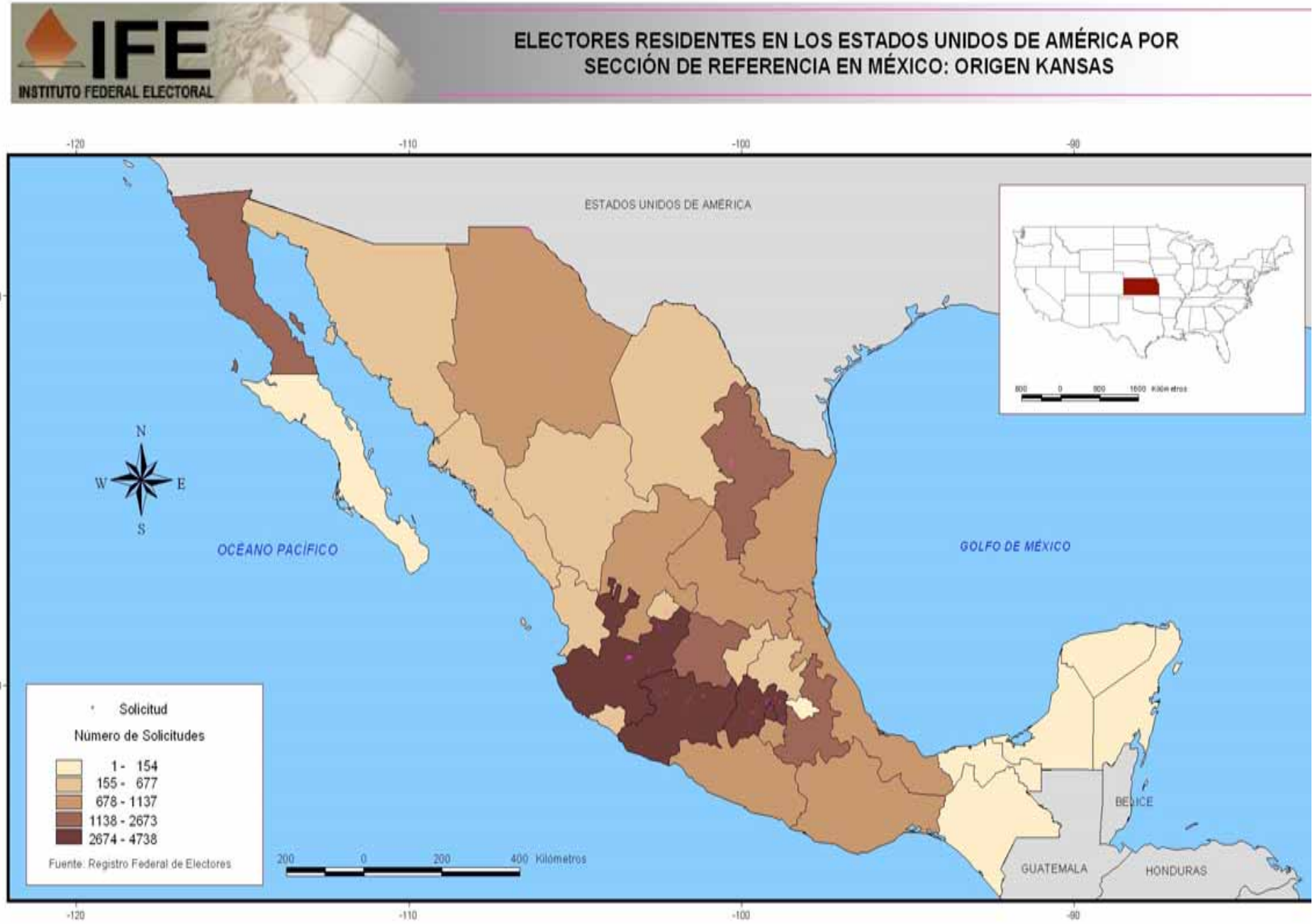
IFE
INSTITUTO FEDERAL ELECTORAL
ELECTORES RESIDENTES EN LOS ESTADOS UNIDOS DE AMÉRICA POR SECCIÓN DE REFERENCIA EN MÉXICO: ORIGEN KANSAS
ESTADOS UNIDOS DE AMÉRICA
OCÉANO PACÍFICO
GOLFO DE MÉXICO
GUATEMALA
HONDURAS
N
S
E
W
Solicitud
Número de Solicitudes
1 - 154
155 - 677
678 - 1137
1138 - 2673
2674 - 4738
Fuente: Registro Federal de Electores
200 0 200 400 Kilómetros
-120
-110
-100
-90
30
20

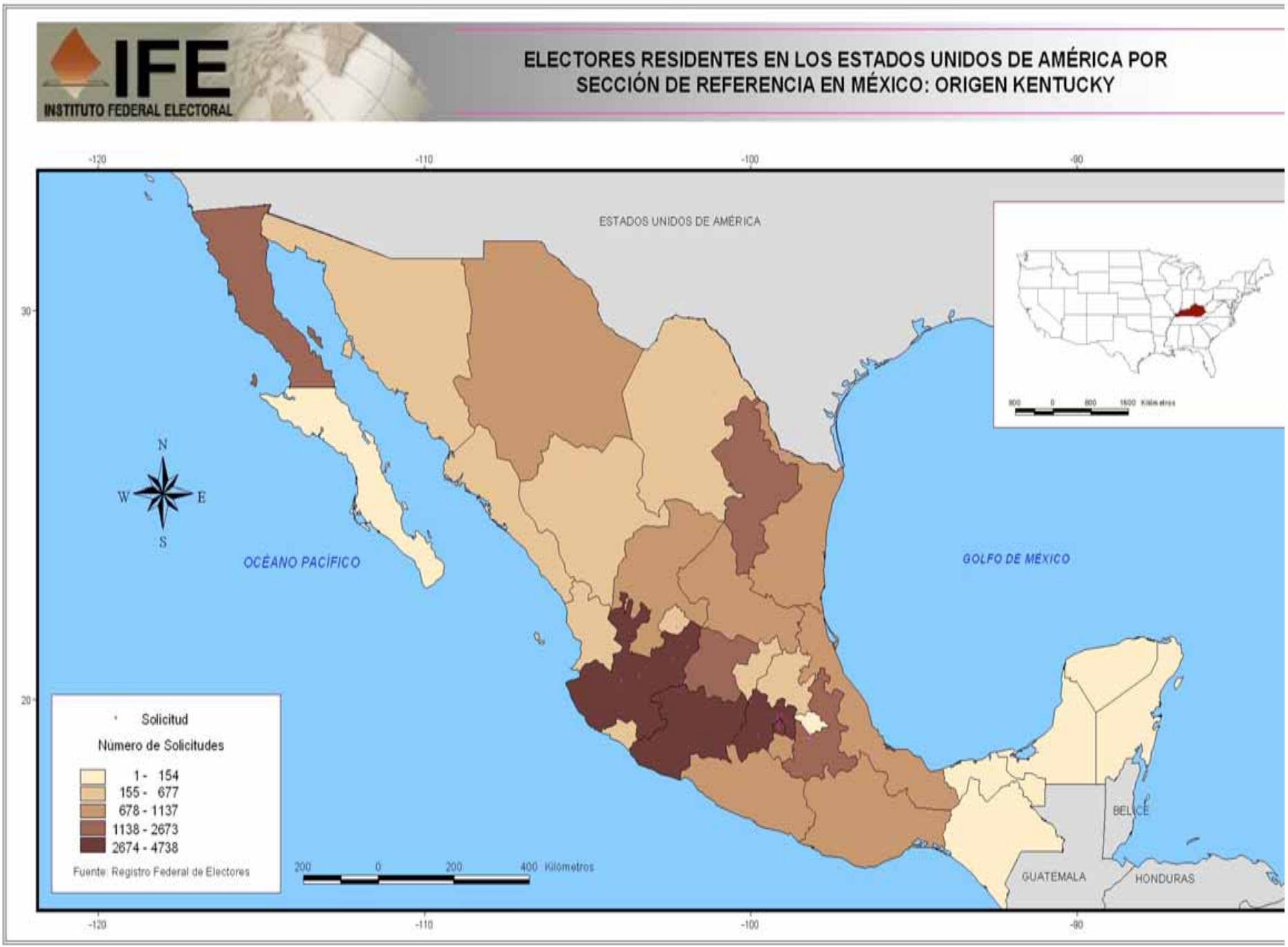
IFE
INSTITUTO FEDERAL ELECTORAL
ELECTORES RESIDENTES EN LOS ESTADOS UNIDOS DE AMÉRICA POR SECCIÓN DE REFERENCIA EN MÉXICO: ORIGEN KENTUCKY
ESTADOS UNIDOS DE AMÉRICA
OCÉANO PACÍFICO
GOLFO DE MÉXICO
BELICE
GUATEMALA
HONDURAS
N
S
E
W
Solicitud
Número de Solicitudes
1 - 154
155 - 677
678 - 1137
1138 - 2673
2674 - 4738
Fuente: Registro Federal de Electores
200 0 200 400 Kilómetros
-120
-110
-100
-90
30
20

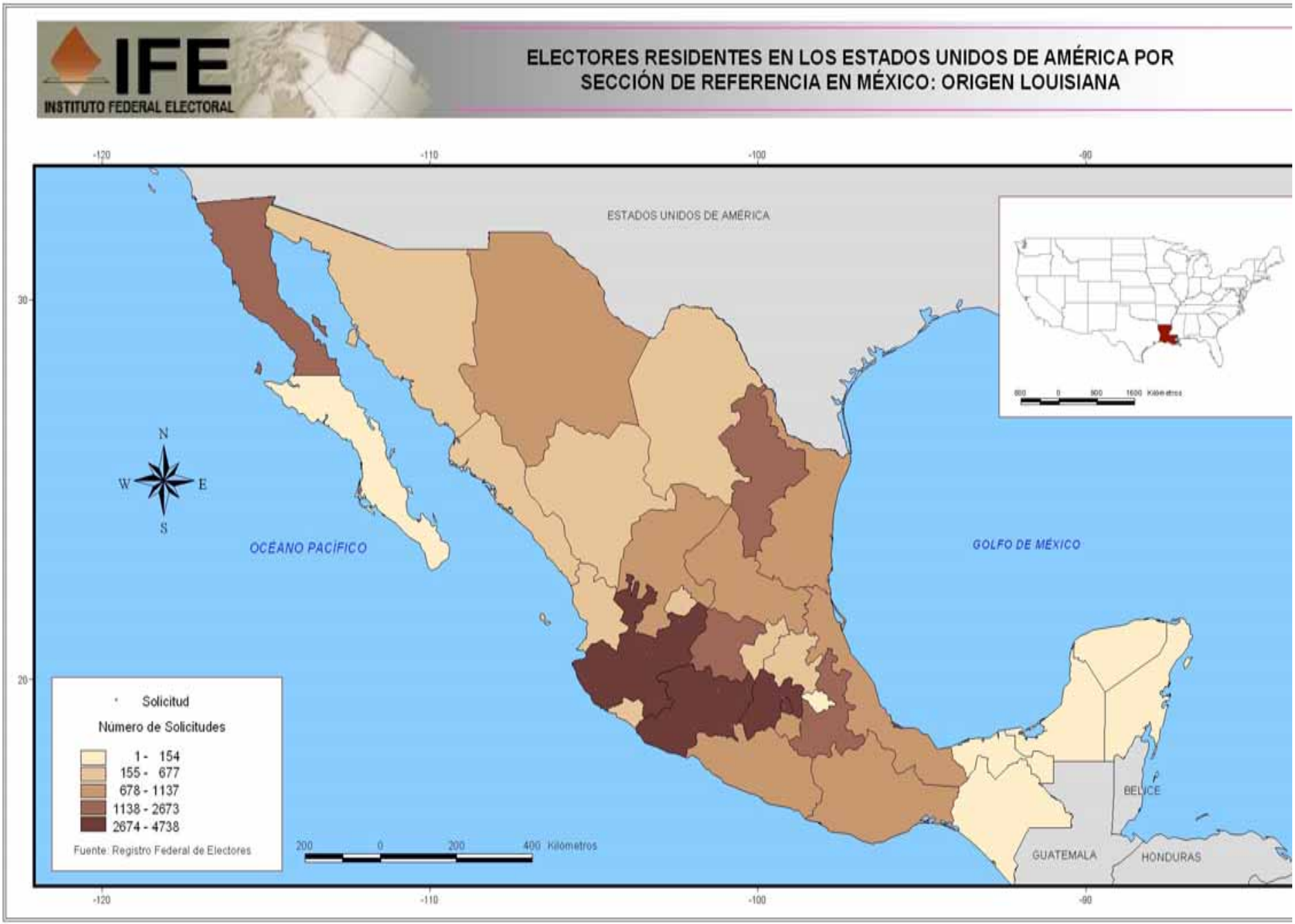
IFE
INSTITUTO FEDERAL ELECTORAL
ELECTORES RESIDENTES EN LOS ESTADOS UNIDOS DE AMÉRICA POR SECCIÓN DE REFERENCIA EN MÉXICO: ORIGEN LOUISIANA
ESTADOS UNIDOS DE AMÉRICA
OCÉANO PACÍFICO
GOLFO DE MÉXICO
BELICE
GUATEMALA
HONDURAS
N
S
E
W
Solicitud
Número de Solicitudes
1 - 154
155 - 677
678 - 1137
1138 - 2673
2674 - 4738
Fuente: Registro Federal de Electores
200 0 200 400 Kilómetros
-120
-110
-100
-90
30
20

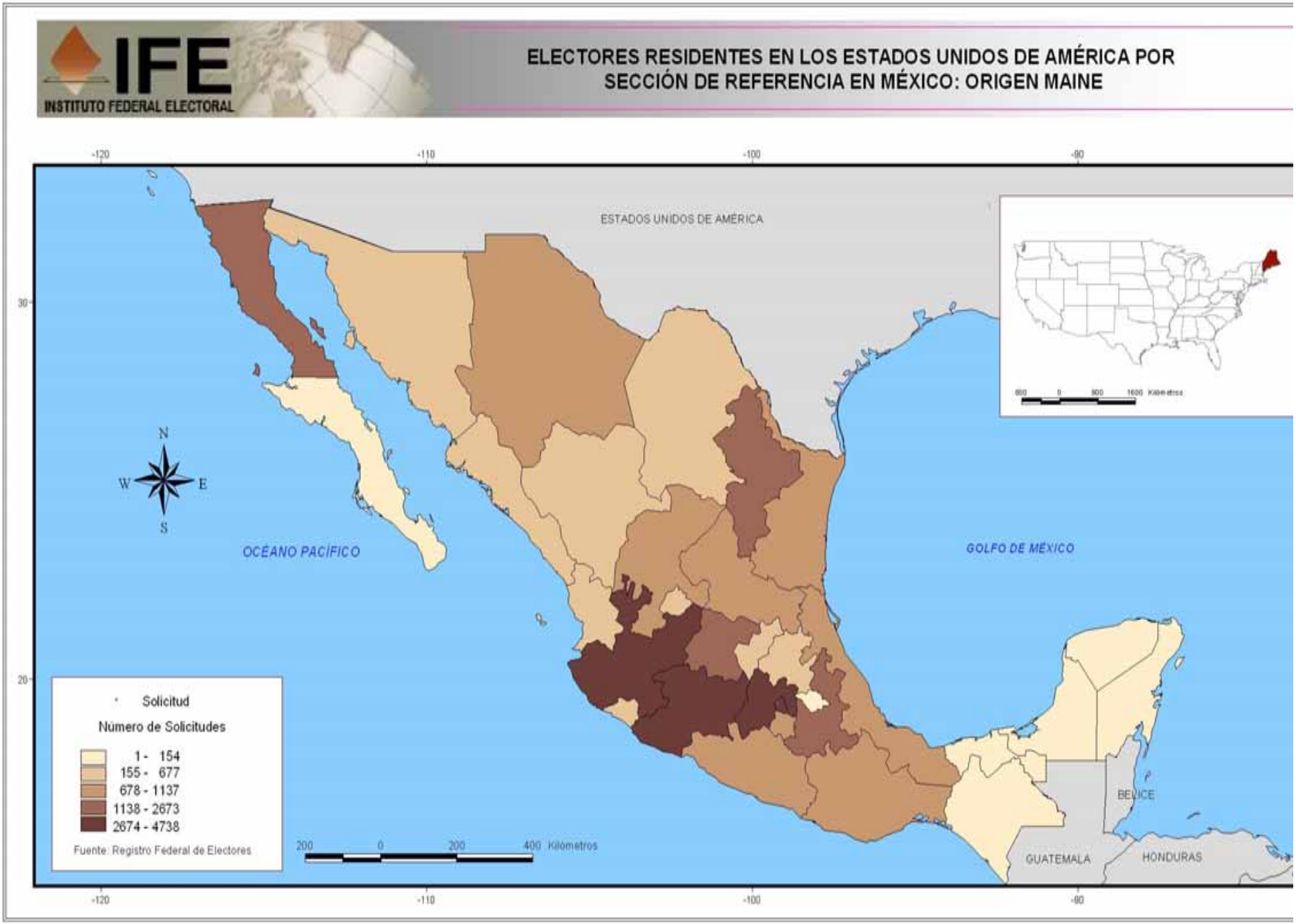
IFE
INSTITUTO FEDERAL ELECTORAL
ELECTORES RESIDENTES EN LOS ESTADOS UNIDOS DE AMÉRICA POR SECCIÓN DE REFERENCIA EN MÉXICO: ORIGEN MAINE
ESTADOS UNIDOS DE AMÉRICA
OCÉANO PACÍFICO
GOLFO DE MÉXICO
BELICE
GUATEMALA
HONDURAS
N
S
E
W
Solicitud
Número de Solicitudes
1 - 154
155 - 677
678 - 1137
1138 - 2673
2674 - 4738
Fuente: Registro Federal de Electores
200 0 200 400 Kilómetros
-120
-110
-100
-90
30
20

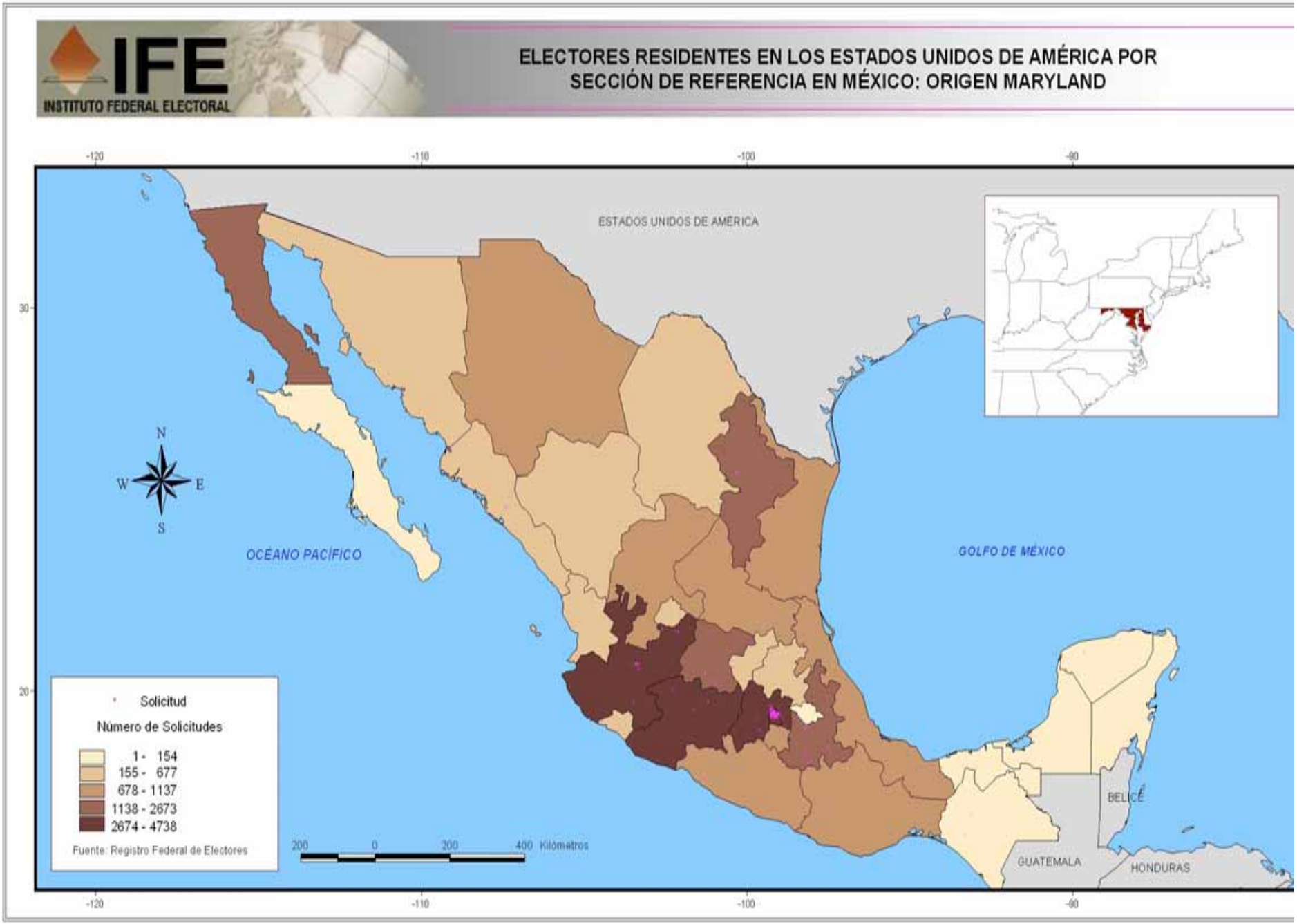
IFE
INSTITUTO FEDERAL ELECTORAL
ELECTORES RESIDENTES EN LOS ESTADOS UNIDOS DE AMÉRICA POR SECCIÓN DE REFERENCIA EN MÉXICO: ORIGEN MARYLAND
ESTADOS UNIDOS DE AMÉRICA
OCÉANO PACÍFICO
GOLFO DE MÉXICO
BELICE
GUATEMALA
HONDURAS
N
S
E
W
Solicitud
Número de Solicitudes
1 - 154
155 - 677
678 - 1137
1138 - 2673
2674 - 4738
Fuente: Registro Federal de Electores
200 0 200 400 Kilómetros
-120
-110
-100
-90
30
20

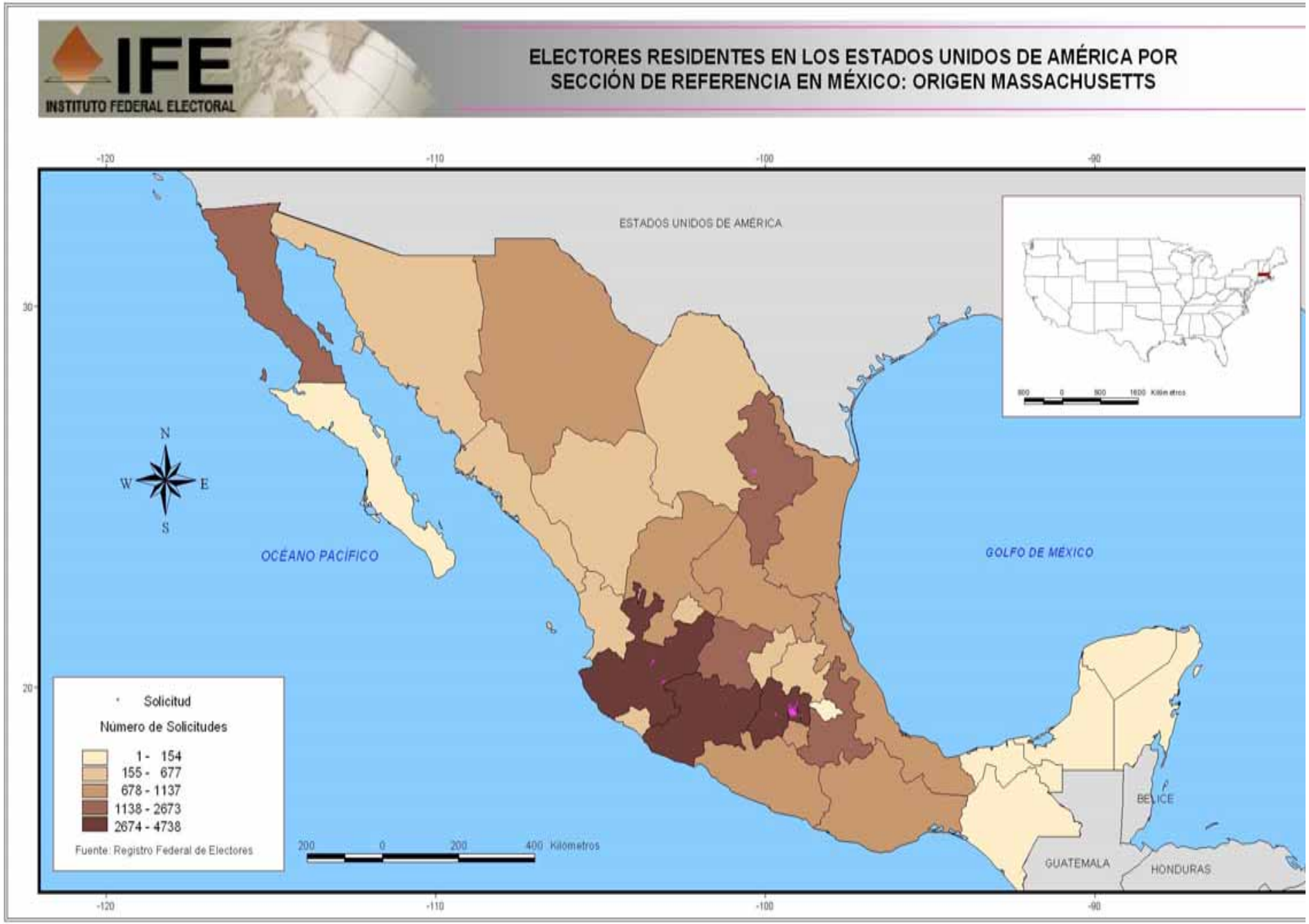
IFE
INSTITUTO FEDERAL ELECTORAL
ELECTORES RESIDENTES EN LOS ESTADOS UNIDOS DE AMÉRICA POR SECCIÓN DE REFERENCIA EN MÉXICO: ORIGEN MASSACHUSETTS
ESTADOS UNIDOS DE AMÉRICA
OCÉANO PACÍFICO
GOLFO DE MÉXICO
BELICE
GUATEMALA
HONDURAS
N
S
E
W
Solicitud
Número de Solicitudes
1 - 154
155 - 677
678 - 1137
1138 - 2673
2674 - 4738
Fuente: Registro Federal de Electores
200 0 200 400 Kilómetros
-120
-110
-100
-90
30
20

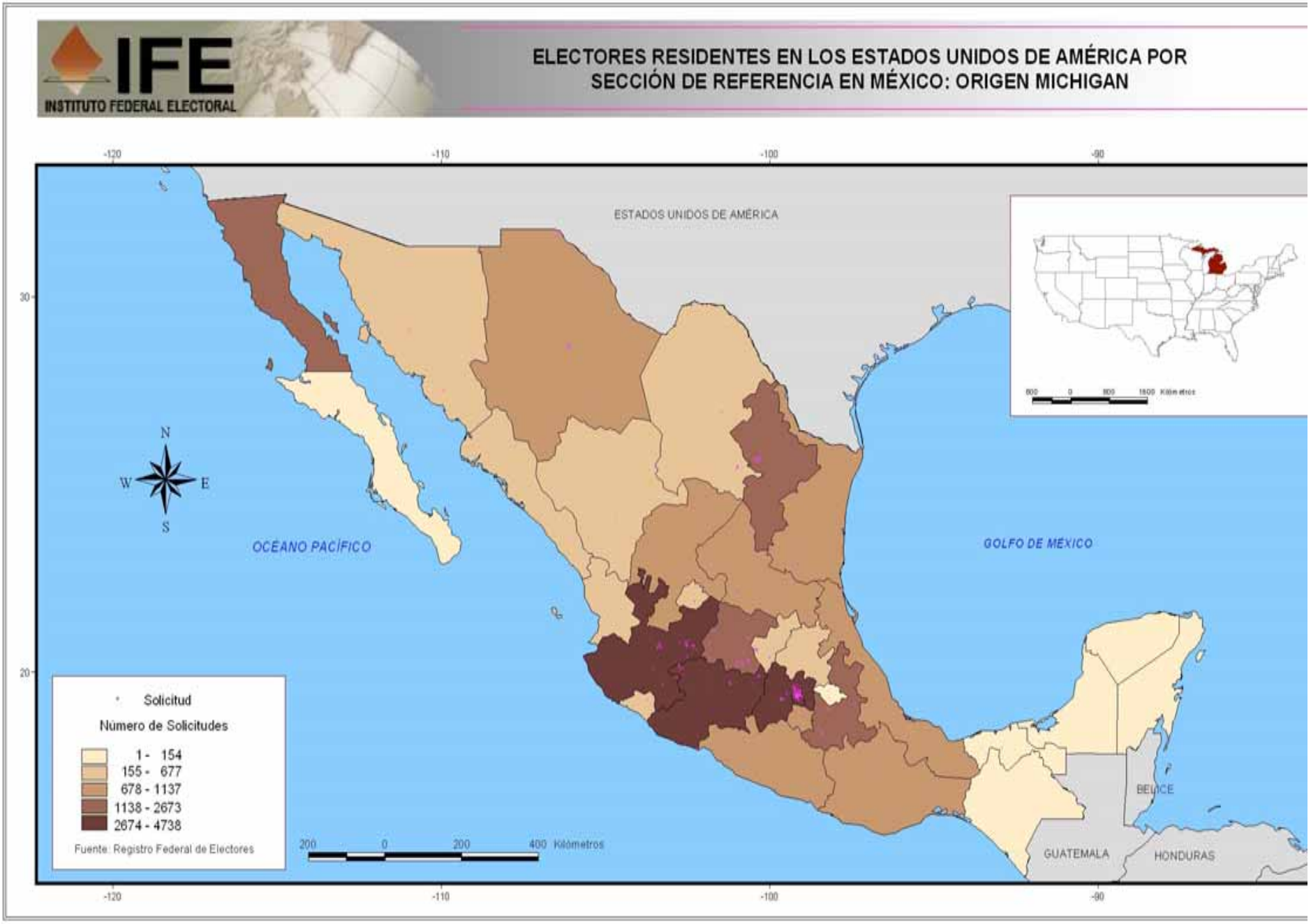
IFE
INSTITUTO FEDERAL ELECTORAL
ELECTORES RESIDENTES EN LOS ESTADOS UNIDOS DE AMÉRICA POR SECCIÓN DE REFERENCIA EN MÉXICO: ORIGEN MICHIGAN
ESTADOS UNIDOS DE AMÉRICA
OCÉANO PACÍFICO
GOLFO DE MÉXICO
BELICE
GUATEMALA
HONDURAS
N
W
E
S
Solicitud
Número de Solicitudes
1 - 154
155 - 677
678 - 1137
1138 - 2673
2674 - 4738
Fuente: Registro Federal de Electores
200 0 200 400 Kilómetros
-120
-110
-100
-90
30
20

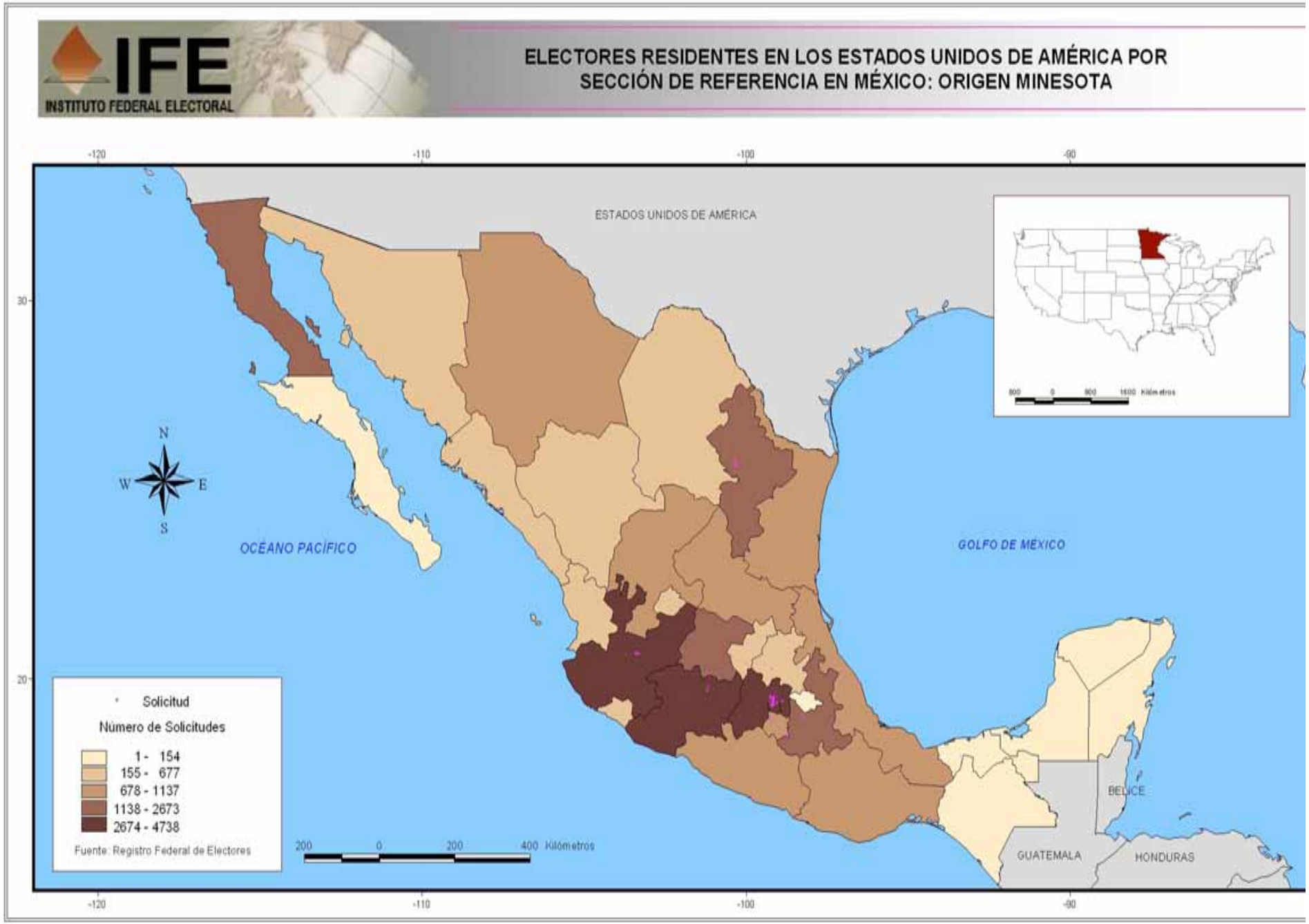
IFE
INSTITUTO FEDERAL ELECTORAL
ELECTORES RESIDENTES EN LOS ESTADOS UNIDOS DE AMÉRICA POR SECCIÓN DE REFERENCIA EN MÉXICO: ORIGEN MINESOTA
ESTADOS UNIDOS DE AMÉRICA
OCÉANO PACÍFICO
GOLFO DE MÉXICO
BELICE
GUATEMALA
HONDURAS
N
W
E
S
Solicitud
Número de Solicitudes
1 - 154
155 - 677
678 - 1137
1138 - 2673
2674 - 4738
Fuente: Registro Federal de Electores
200 0 200 400 Kilómetros
-120
-110
-100
-90
30
20

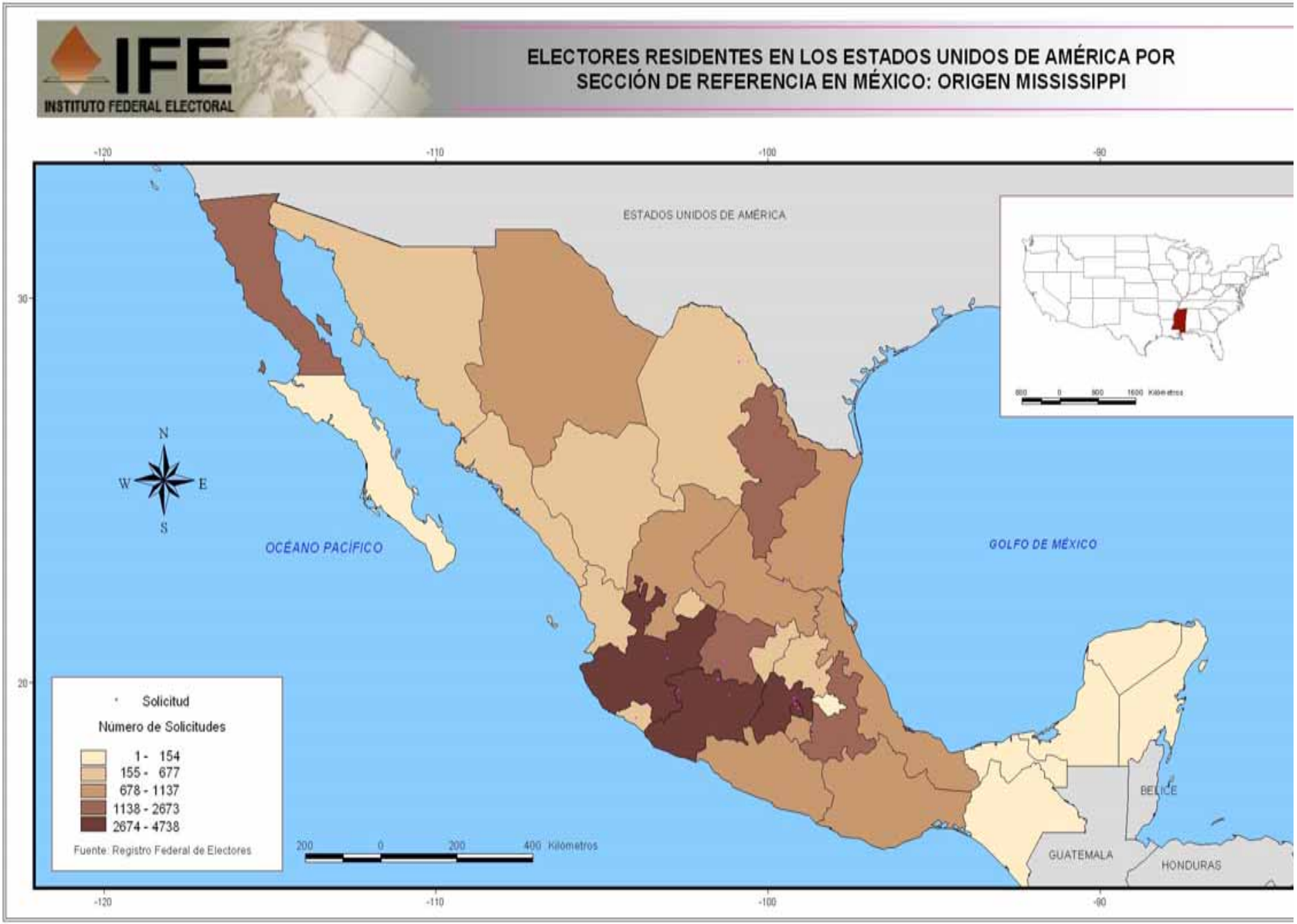
IFE
INSTITUTO FEDERAL ELECTORAL
ELECTORES RESIDENTES EN LOS ESTADOS UNIDOS DE AMÉRICA POR SECCIÓN DE REFERENCIA EN MÉXICO: ORIGEN MISSISSIPPI
ESTADOS UNIDOS DE AMÉRICA
OCÉANO PACÍFICO
GOLFO DE MÉXICO
BELICE
GUATEMALA
HONDURAS
N
S
E
W
Solicitud
Número de Solicitudes
1 - 154
155 - 677
678 - 1137
1138 - 2673
2674 - 4738
Fuente: Registro Federal de Electores
200 0 200 400 Kilómetros
-120
-110
-100
-90
30
20

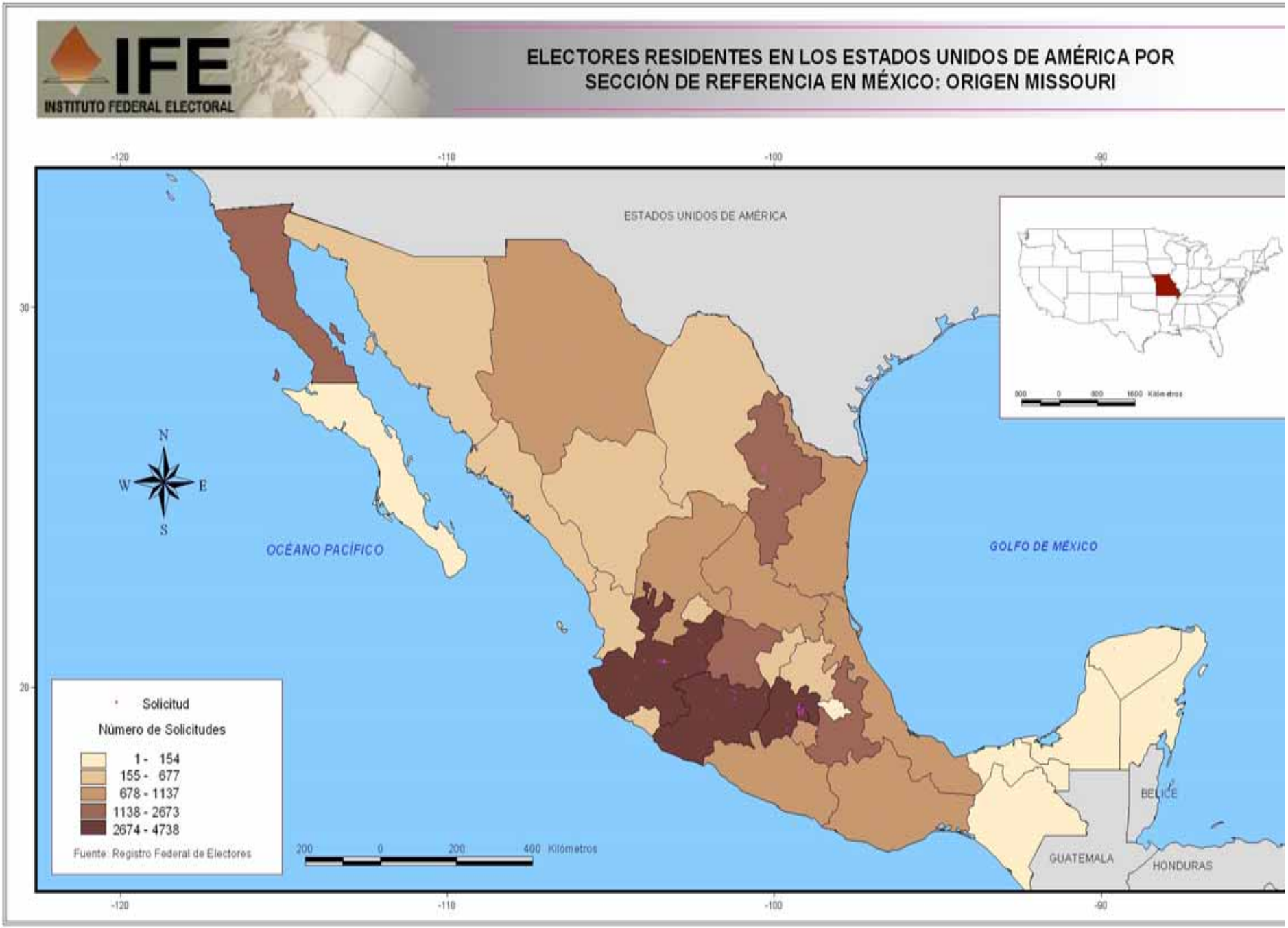
IFE
INSTITUTO FEDERAL ELECTORAL
ELECTORES RESIDENTES EN LOS ESTADOS UNIDOS DE AMÉRICA POR SECCIÓN DE REFERENCIA EN MÉXICO: ORIGEN MISSOURI
ESTADOS UNIDOS DE AMÉRICA
OCÉANO PACÍFICO
GOLFO DE MÉXICO
BELICE
GUATEMALA
HONDURAS
N
W
E
S
Solicitud
Número de Solicitudes
1 - 154
155 - 677
678 - 1137
1138 - 2673
2674 - 4738
Fuente: Registro Federal de Electores
200 0 200 400 Kilómetros
-120
-110
-100
-90
30
20

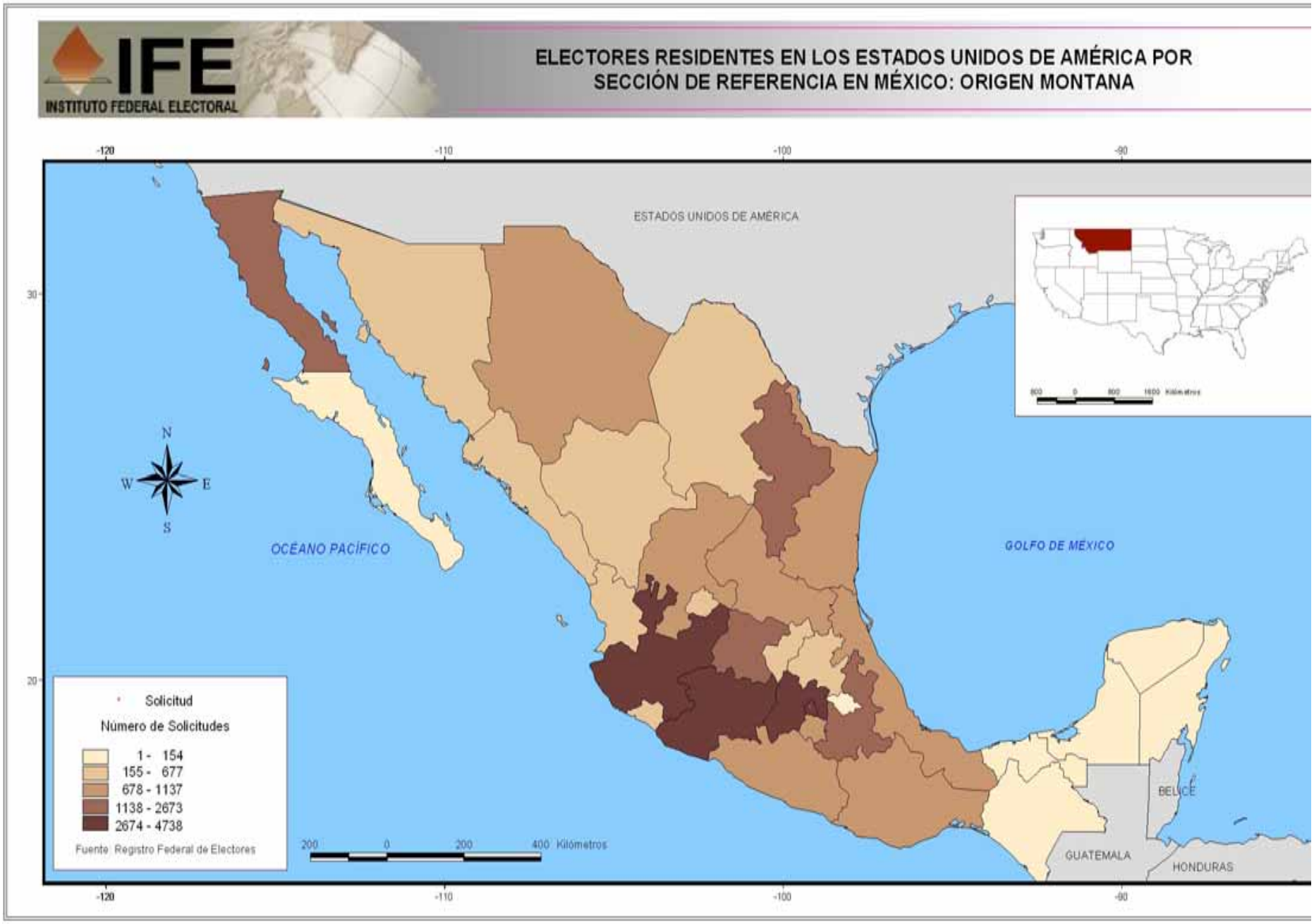
IFE
INSTITUTO FEDERAL ELECTORAL
ELECTORES RESIDENTES EN LOS ESTADOS UNIDOS DE AMÉRICA POR SECCIÓN DE REFERENCIA EN MÉXICO: ORIGEN MONTANA
ESTADOS UNIDOS DE AMÉRICA
OCÉANO PACÍFICO
GOLFO DE MÉXICO
BELICE
GUATEMALA
HONDURAS
N
S
E
W
Solicitud
Número de Solicitudes
1 - 154
155 - 677
678 - 1137
1138 - 2673
2674 - 4738
Fuente: Registro Federal de Electores
200 0 200 400 Kilómetros
-120
-110
-100
-90
30
20

IFE
INSTITUTO FEDERAL ELECTORAL
ELECTORES RESIDENTES EN LOS ESTADOS UNIDOS DE AMÉRICA POR SECCIÓN DE REFERENCIA EN MÉXICO: ORIGEN NEBRASKA
ESTADOS UNIDOS DE AMÉRICA
OCÉANO PACÍFICO
GOLFO DE MÉXICO
BELICE
GUATEMALA
HONDURAS
N
S
E
W
Solicitud
Número de Solicitudes
1 - 154
155 - 677
678 - 1137
1138 - 2673
2674 - 4738
Fuente: Registro Federal de Electores
200 0 200 400 Kilómetros
-120
-110
-100
-90
30
20

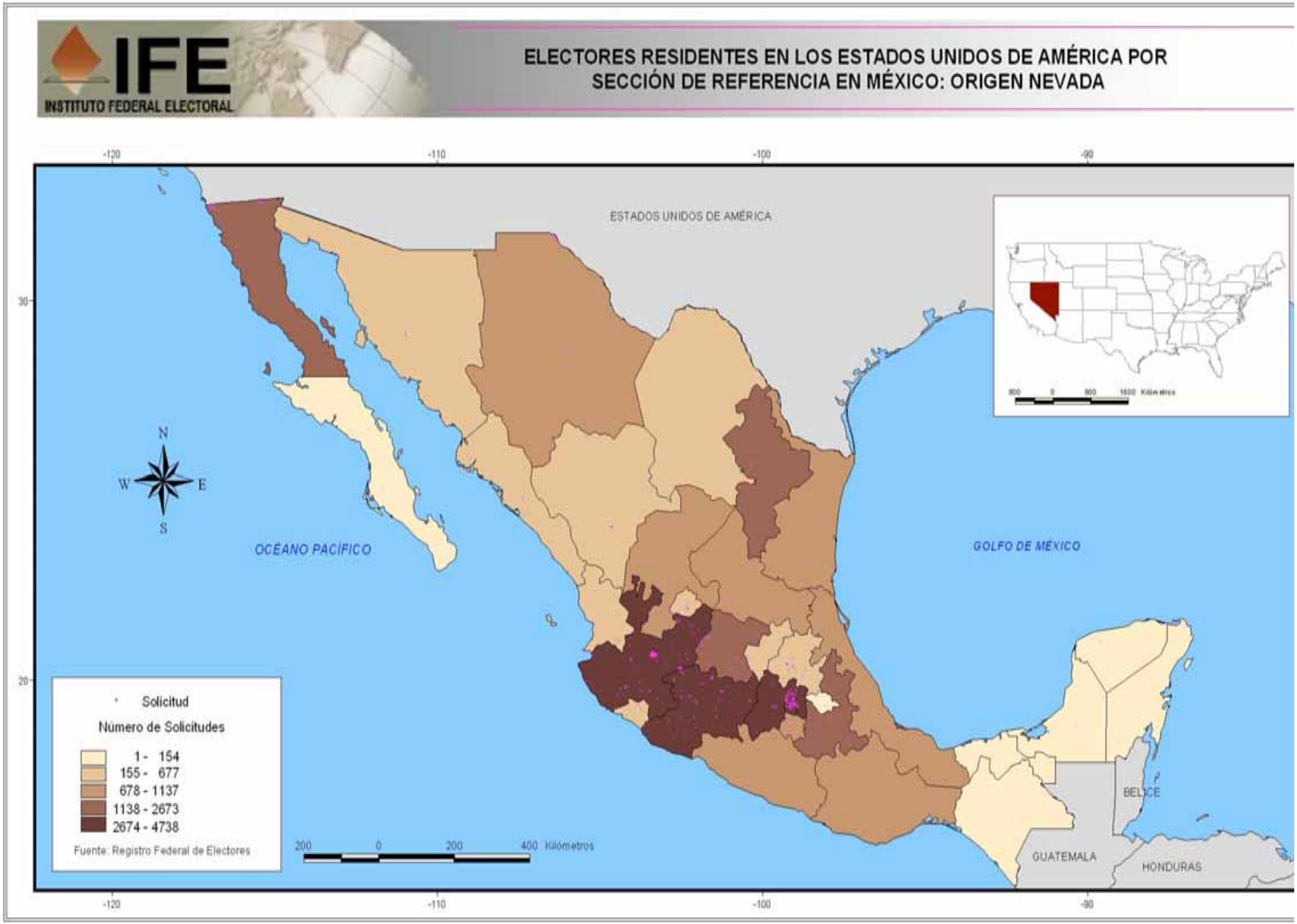
IFE
INSTITUTO FEDERAL ELECTORAL
ELECTORES RESIDENTES EN LOS ESTADOS UNIDOS DE AMÉRICA POR SECCIÓN DE REFERENCIA EN MÉXICO: ORIGEN NEVADA
ESTADOS UNIDOS DE AMÉRICA
OCÉANO PACÍFICO
GOLFO DE MÉXICO
BELICE
GUATEMALA
HONDURAS
N
S
E
W
Solicitud
Número de Solicitudes
1 - 154
155 - 677
678 - 1137
1138 - 2673
2674 - 4738
Fuente: Registro Federal de Electores
200 0 200 400 Kilómetros
-120
-110
-100
-90
30
20

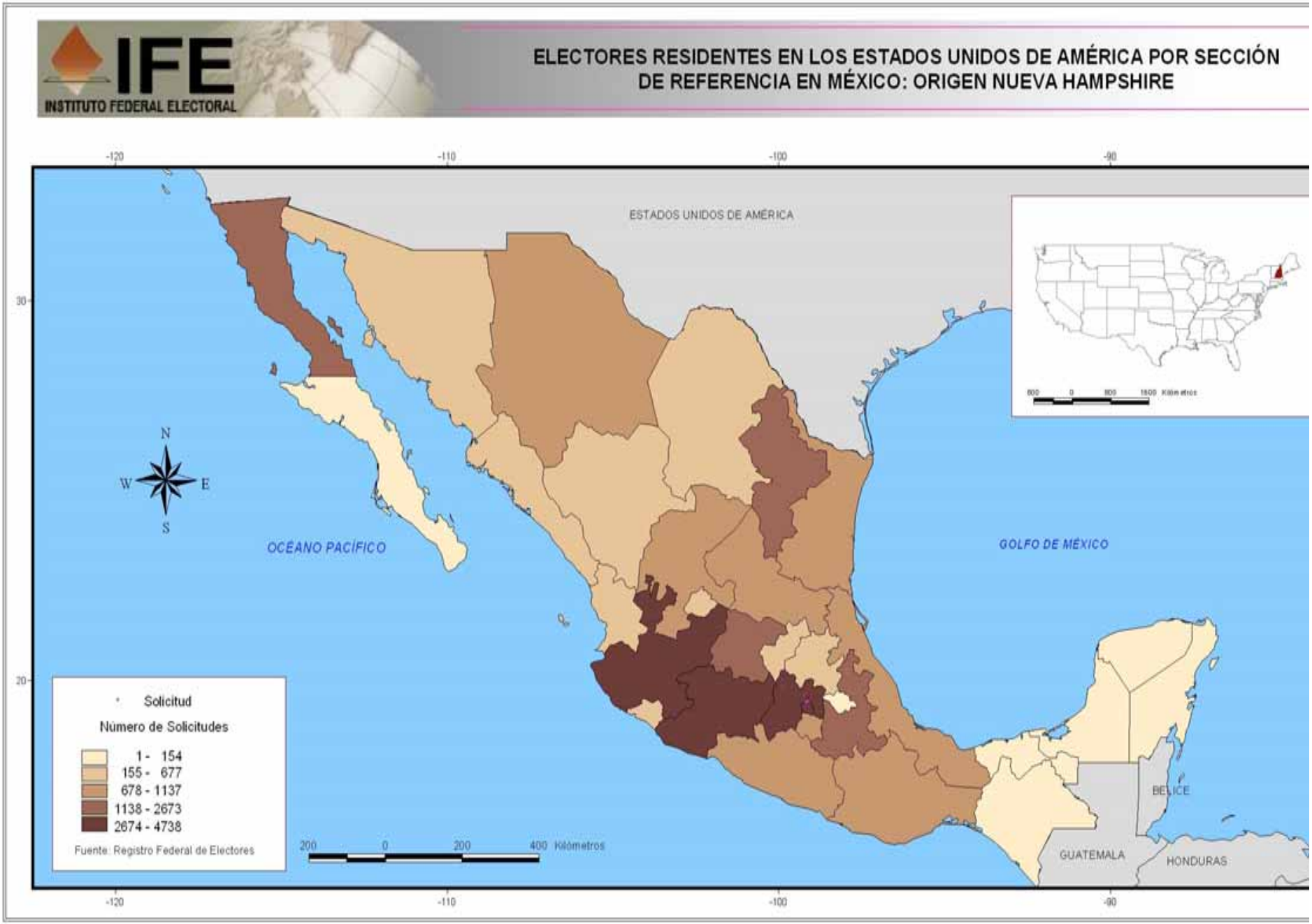
IFE
INSTITUTO FEDERAL ELECTORAL
ELECTORES RESIDENTES EN LOS ESTADOS UNIDOS DE AMÉRICA POR SECCIÓN DE REFERENCIA EN MÉXICO: ORIGEN NUEVA HAMPSHIRE
ESTADOS UNIDOS DE AMÉRICA
OCÉANO PACÍFICO
GOLFO DE MÉXICO
BELICE
GUATEMALA
HONDURAS
N
S
E
W
Solicitud
Número de Solicitudes
1 - 154
155 - 677
678 - 1137
1138 - 2673
2674 - 4738
Fuente: Registro Federal de Electores
200 0 200 400 Kilómetros
-120
-110
-100
-90
30
20

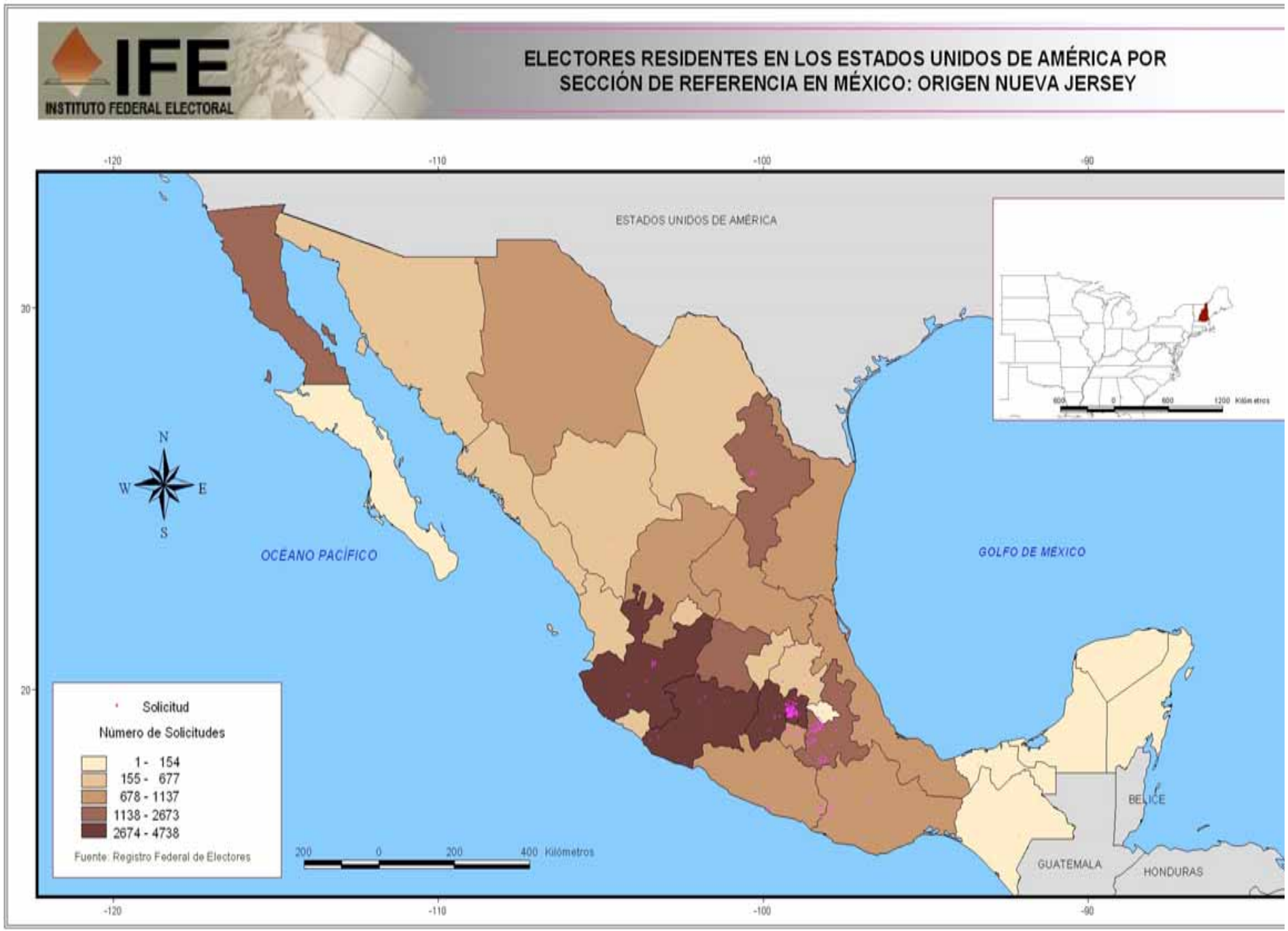
IFE
INSTITUTO FEDERAL ELECTORAL
ELECTORES RESIDENTES EN LOS ESTADOS UNIDOS DE AMÉRICA POR SECCIÓN DE REFERENCIA EN MÉXICO: ORIGEN NUEVA JERSEY
ESTADOS UNIDOS DE AMÉRICA
OCEANO PACÍFICO
GOLFO DE MÉXICO
BELICE
GUATEMALA
HONDURAS
N
S
E
W
Solicitud
Número de Solicitudes
1 - 154
155 - 677
678 - 1137
1138 - 2673
2674 - 4738
Fuente: Registro Federal de Electores
200 0 200 400 Kilómetros
-120
-110
-100
-90
30
20

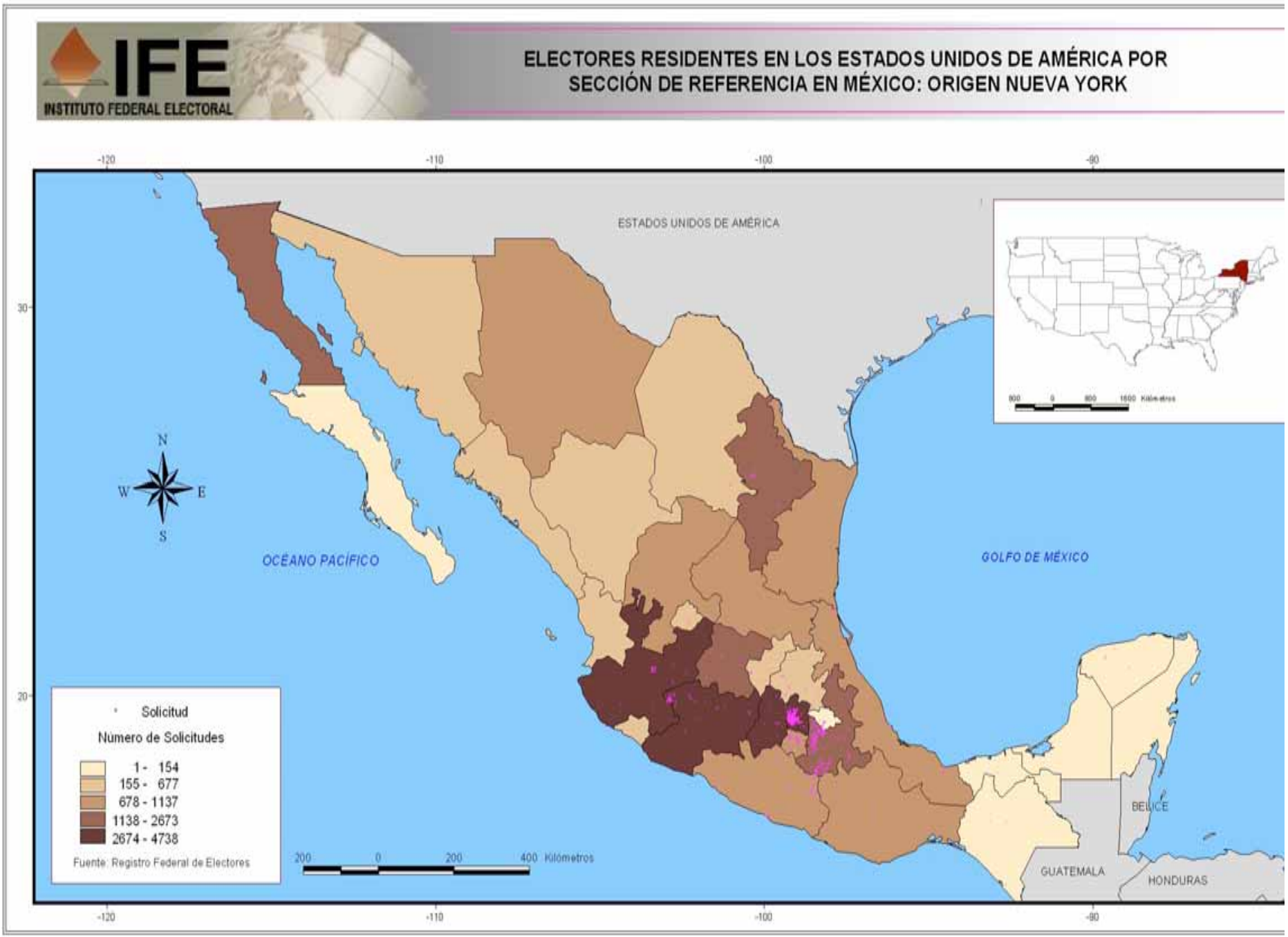
IFE
INSTITUTO FEDERAL ELECTORAL
ELECTORES RESIDENTES EN LOS ESTADOS UNIDOS DE AMÉRICA POR SECCIÓN DE REFERENCIA EN MÉXICO: ORIGEN NUEVA YORK
ESTADOS UNIDOS DE AMÉRICA
OCÉANO PACÍFICO
GOLFO DE MÉXICO
BELICE
GUATEMALA
HONDURAS
N
S
E
W
Solicitud
Número de Solicitudes
1 - 154
155 - 677
678 - 1137
1138 - 2673
2674 - 4738
Fuente: Registro Federal de Electores
200 0 200 400 Kilómetros
-120
-110
-100
-90
30
20

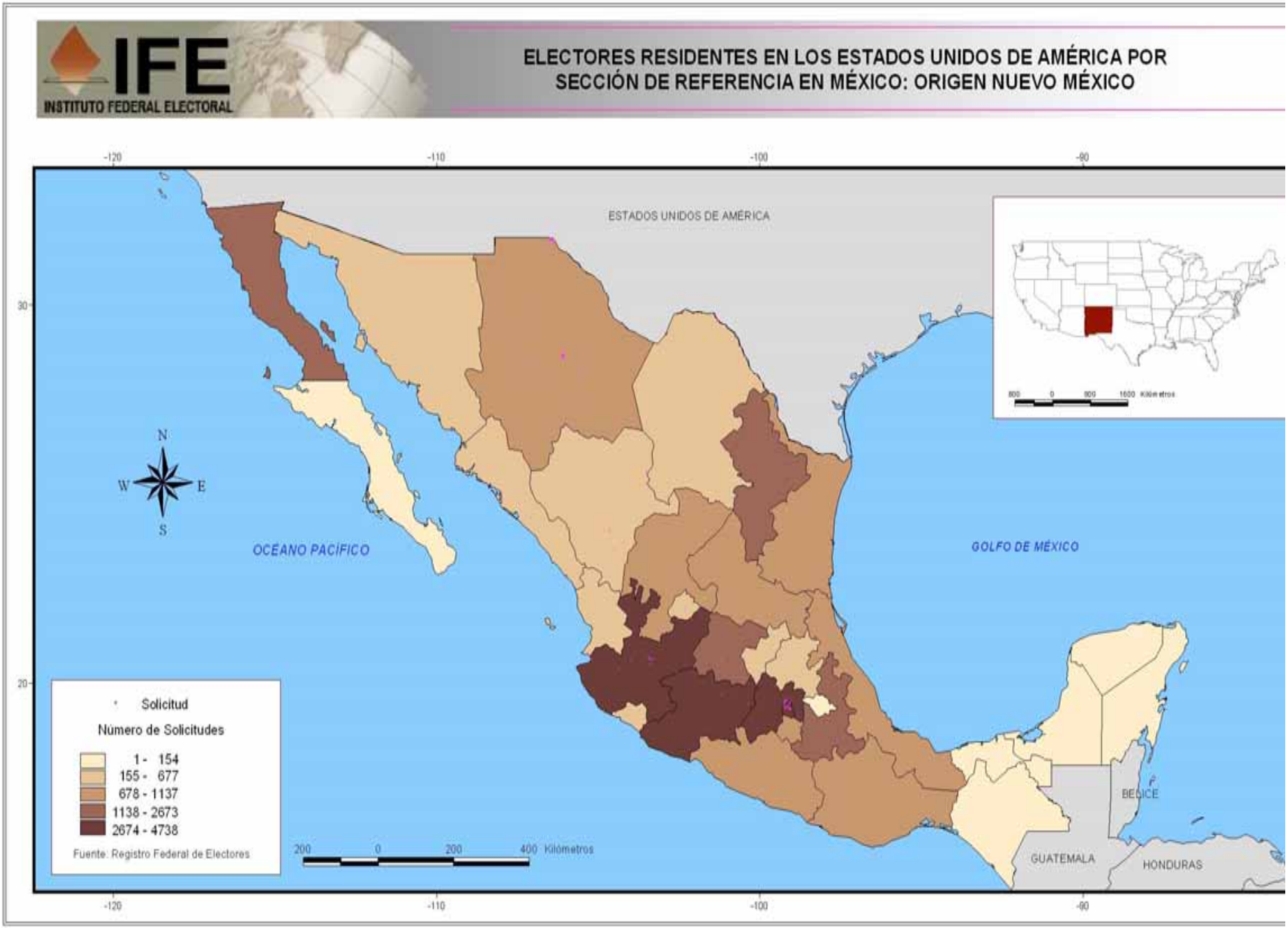
IFE
INSTITUTO FEDERAL ELECTORAL
ELECTORES RESIDENTES EN LOS ESTADOS UNIDOS DE AMÉRICA POR SECCIÓN DE REFERENCIA EN MÉXICO: ORIGEN NUEVO MÉXICO
ESTADOS UNIDOS DE AMÉRICA
OCEANO PACÍFICO
GOLFO DE MÉXICO
GUATEMALA
HONDURAS
BELICE
N
S
E
W
Solicitud
Número de Solicitudes
1 - 154
155 - 677
678 - 1137
1138 - 2673
2674 - 4738
Fuente: Registro Federal de Electores
200 0 200 400 Kilómetros
-120
-110
-100
-90
30
20

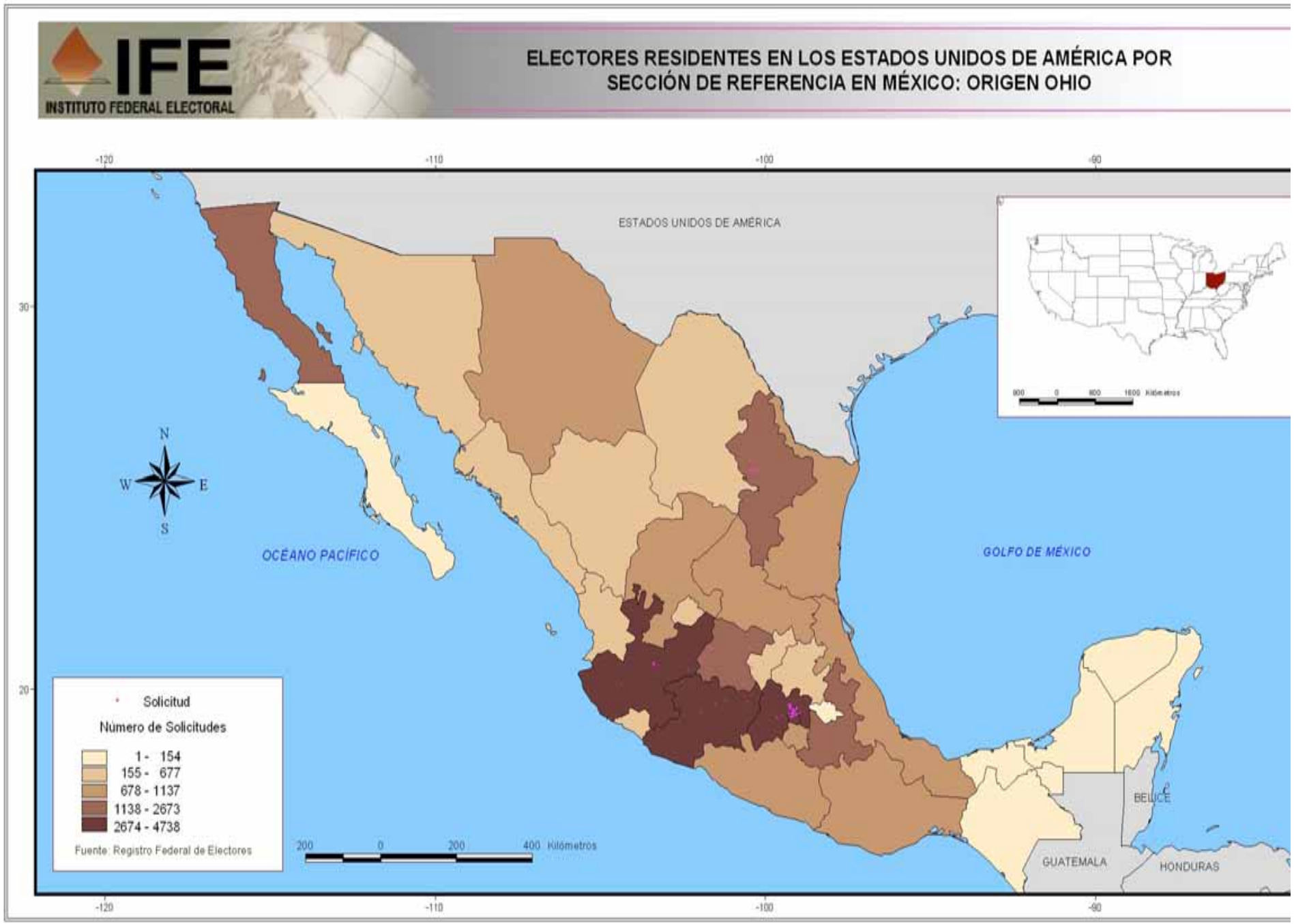
IFE
INSTITUTO FEDERAL ELECTORAL
ELECTORES RESIDENTES EN LOS ESTADOS UNIDOS DE AMÉRICA POR SECCIÓN DE REFERENCIA EN MÉXICO: ORIGEN OHIO
ESTADOS UNIDOS DE AMÉRICA
OCÉANO PACÍFICO
GOLFO DE MÉXICO
BELICE
GUATEMALA
HONDURAS
N
S
E
W
Solicitud
Número de Solicitudes
1 - 154
155 - 677
678 - 1137
1138 - 2673
2674 - 4738
Fuente: Registro Federal de Electores
200 0 200 400 Kilómetros
-120
-110
-100
-90
30
20

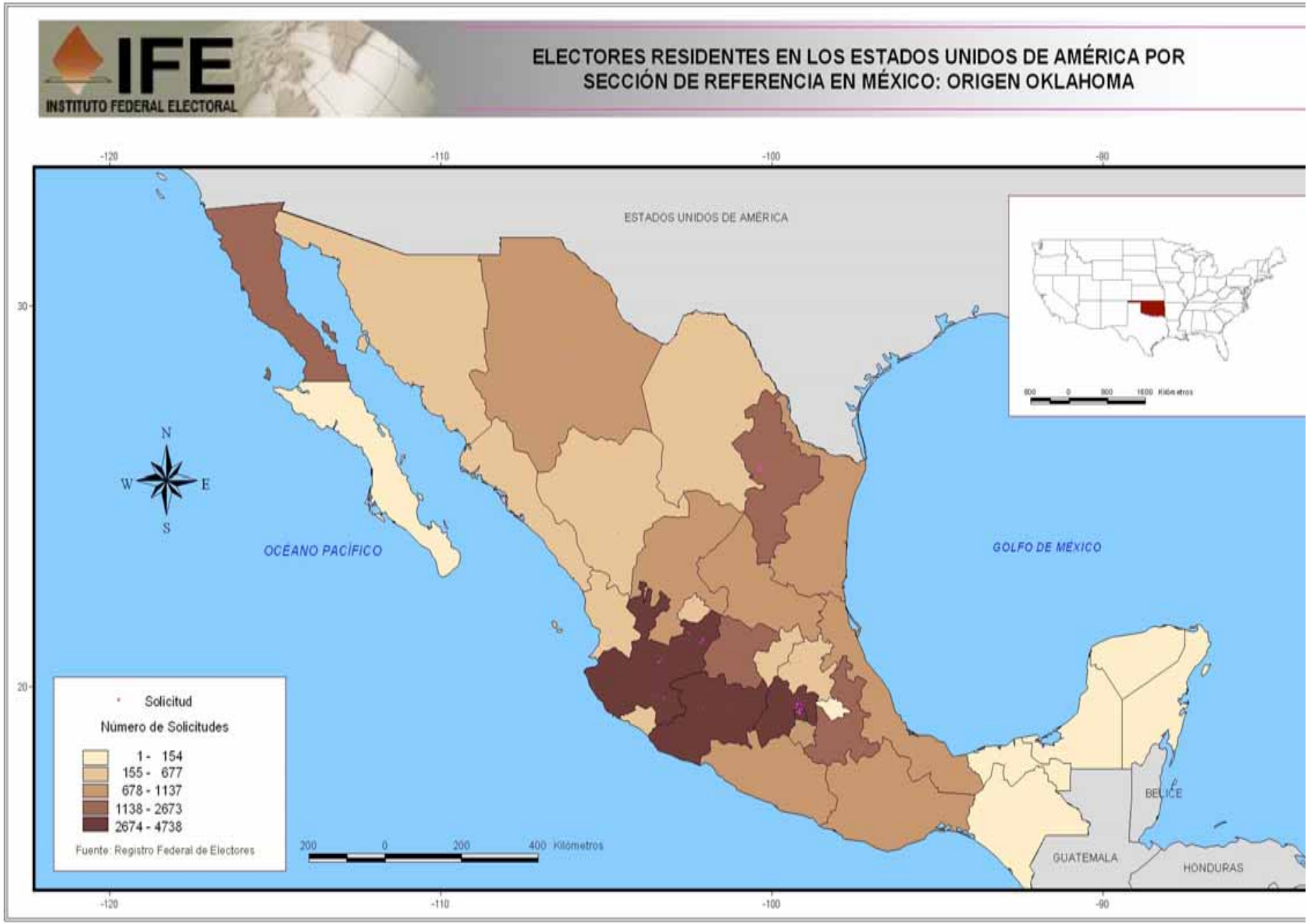
IFE
INSTITUTO FEDERAL ELECTORAL
ELECTORES RESIDENTES EN LOS ESTADOS UNIDOS DE AMÉRICA POR SECCIÓN DE REFERENCIA EN MÉXICO: ORIGEN OKLAHOMA
ESTADOS UNIDOS DE AMÉRICA
OCEANO PACÍFICO
GOLFO DE MÉXICO
BELICE
GUATEMALA
HONDURAS
N
S
E
W
Solicitud
Número de Solicitudes
1 - 154
155 - 677
678 - 1137
1138 - 2673
2674 - 4738
Fuente: Registro Federal de Electores
200 0 200 400 Kilómetros
-120
-110
-100
-90
30
20

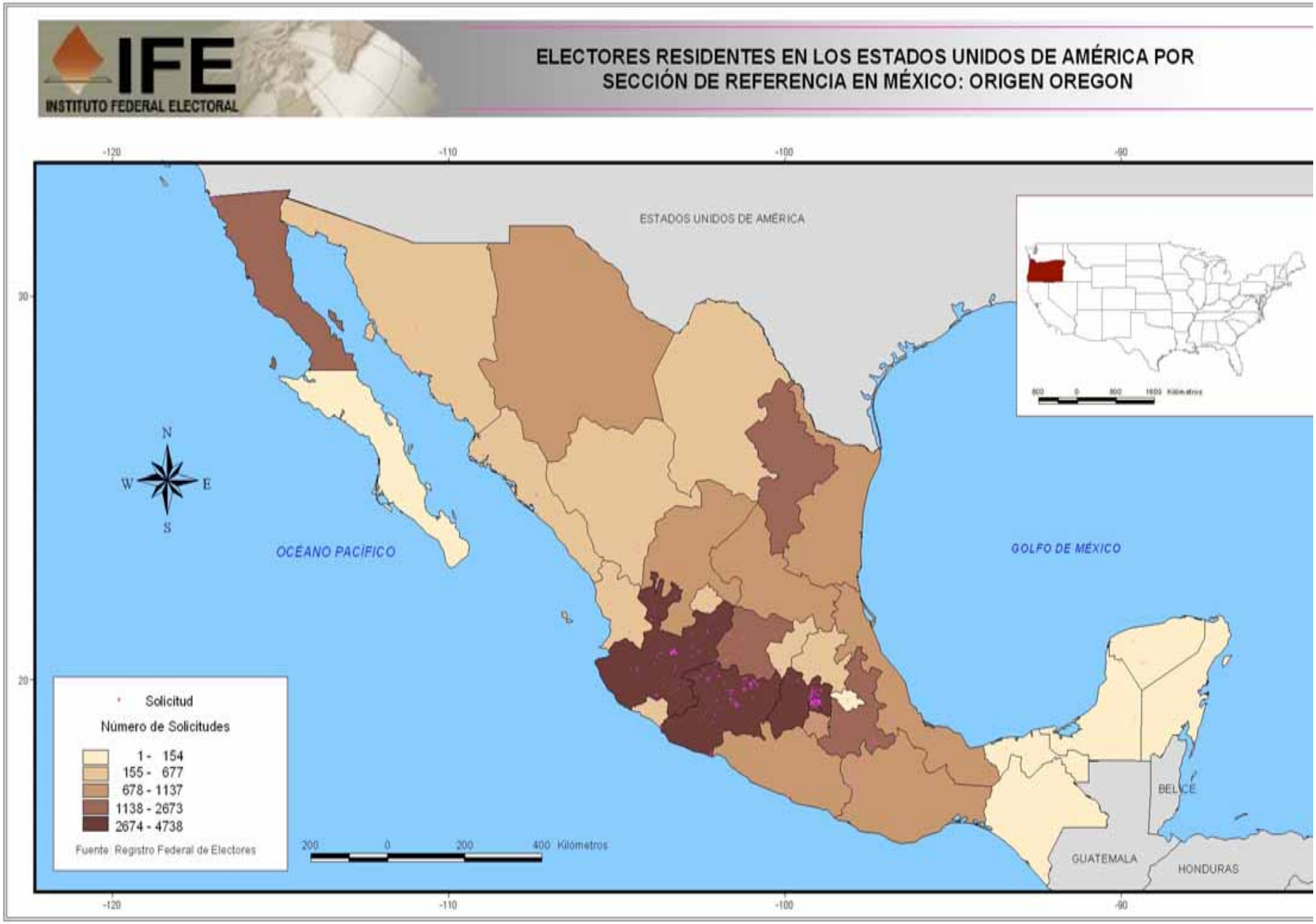
IFE
INSTITUTO FEDERAL ELECTORAL
ELECTORES RESIDENTES EN LOS ESTADOS UNIDOS DE AMÉRICA POR SECCIÓN DE REFERENCIA EN MÉXICO: ORIGEN OREGON
ESTADOS UNIDOS DE AMÉRICA
OCÉANO PACÍFICO
GOLFO DE MÉXICO
BELICE
GUATEMALA
HONDURAS
N
S
E
W
Solicitud
Número de Solicitudes
1 - 154
155 - 677
678 - 1137
1138 - 2673
2674 - 4738
Fuente: Registro Federal de Electores
200 0 200 400 Kilómetros
-120
-110
-100
-90
30
20

IFE
INSTITUTO FEDERAL ELECTORAL
ELECTORES RESIDENTES EN LOS ESTADOS UNIDOS DE AMÉRICA POR SECCIÓN DE REFERENCIA EN MÉXICO: ORIGEN PENNSYLVANIA
ESTADOS UNIDOS DE AMÉRICA
OCEANO PACÍFICO
GOLFO DE MÉXICO
BELICE
GUATEMALA
HONDURAS
N
W
E
S
Solicitud
Número de Solicitudes
1 - 154
155 - 677
678 - 1137
1138 - 2673
2674 - 4738
Fuente: Registro Federal de Electores
200 0 200 400 Kilómetros
-120
-110
-100
-90
30
20

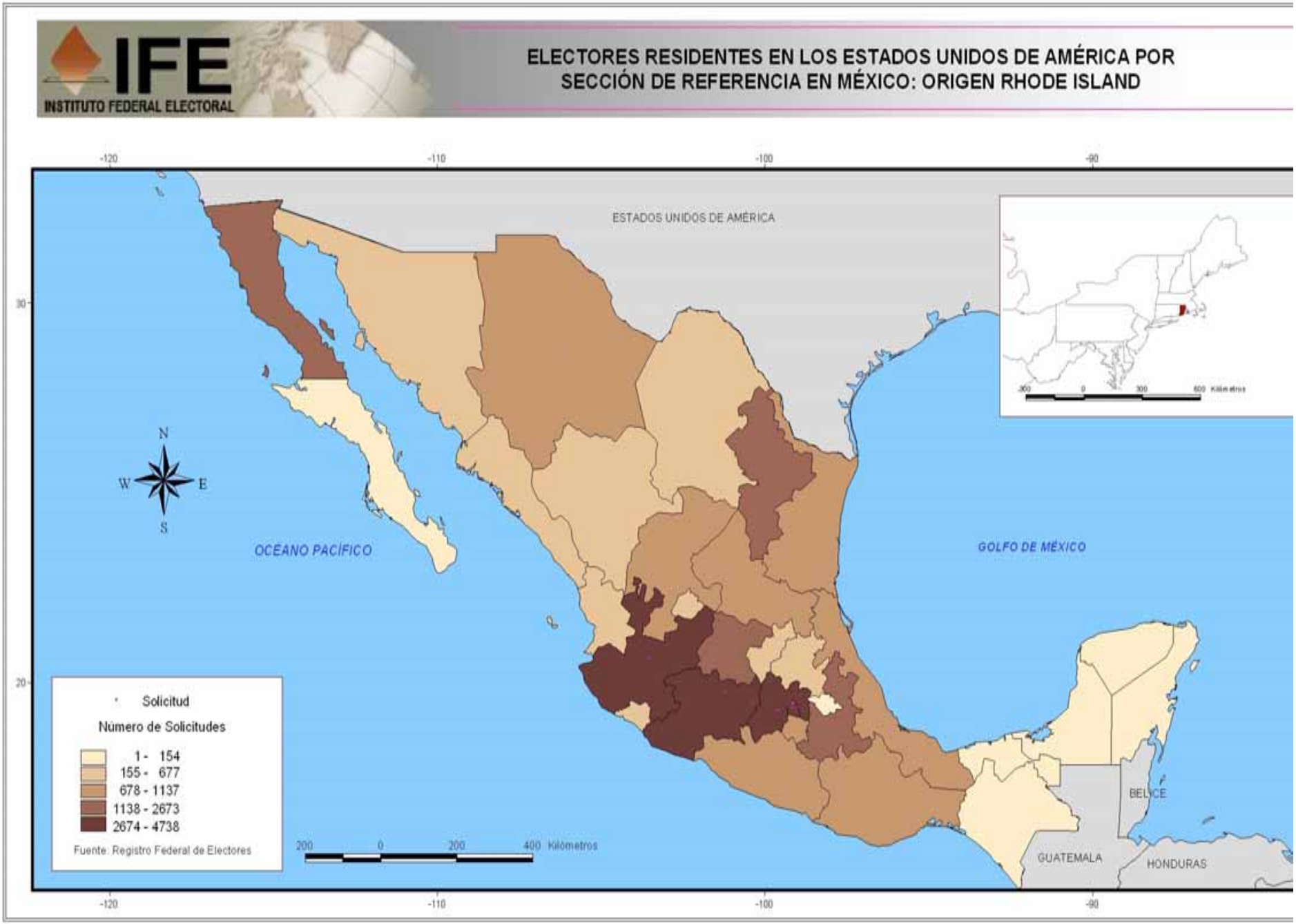
IFE
INSTITUTO FEDERAL ELECTORAL
ELECTORES RESIDENTES EN LOS ESTADOS UNIDOS DE AMÉRICA POR SECCIÓN DE REFERENCIA EN MÉXICO: ORIGEN RHODE ISLAND
ESTADOS UNIDOS DE AMÉRICA
OCEANO PACÍFICO
GOLFO DE MÉXICO
BELICE
GUATEMALA
HONDURAS
N
S
E
W
Solicitud
Número de Solicitudes
1 - 154
155 - 677
678 - 1137
1138 - 2673
2674 - 4738
Fuente: Registro Federal de Electores
200 0 200 400 Kilómetros
-120
-110
-100
-90
30
20

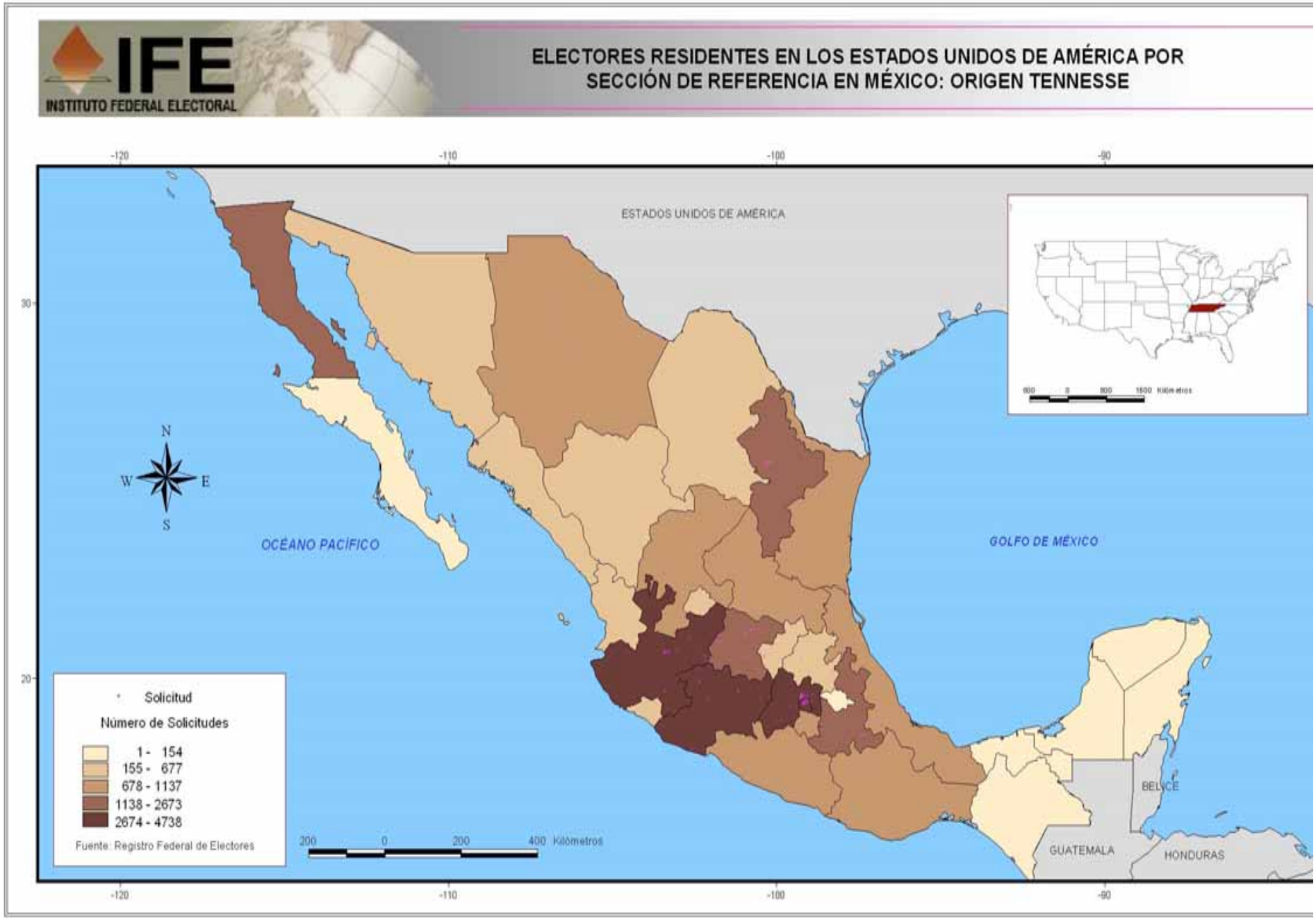
IFE
INSTITUTO FEDERAL ELECTORAL
ELECTORES RESIDENTES EN LOS ESTADOS UNIDOS DE AMÉRICA POR SECCIÓN DE REFERENCIA EN MÉXICO: ORIGEN TENNESSE
ESTADOS UNIDOS DE AMÉRICA
OCÉANO PACÍFICO
GOLFO DE MÉXICO
BELICE
GUATEMALA
HONDURAS
N
S
W
E
Solicitud
Número de Solicitudes
1 - 154
155 - 677
678 - 1137
1138 - 2673
2674 - 4738
Fuente: Registro Federal de Electores
200 0 200 400 Kilómetros
-120
-110
-100
-90
30
20

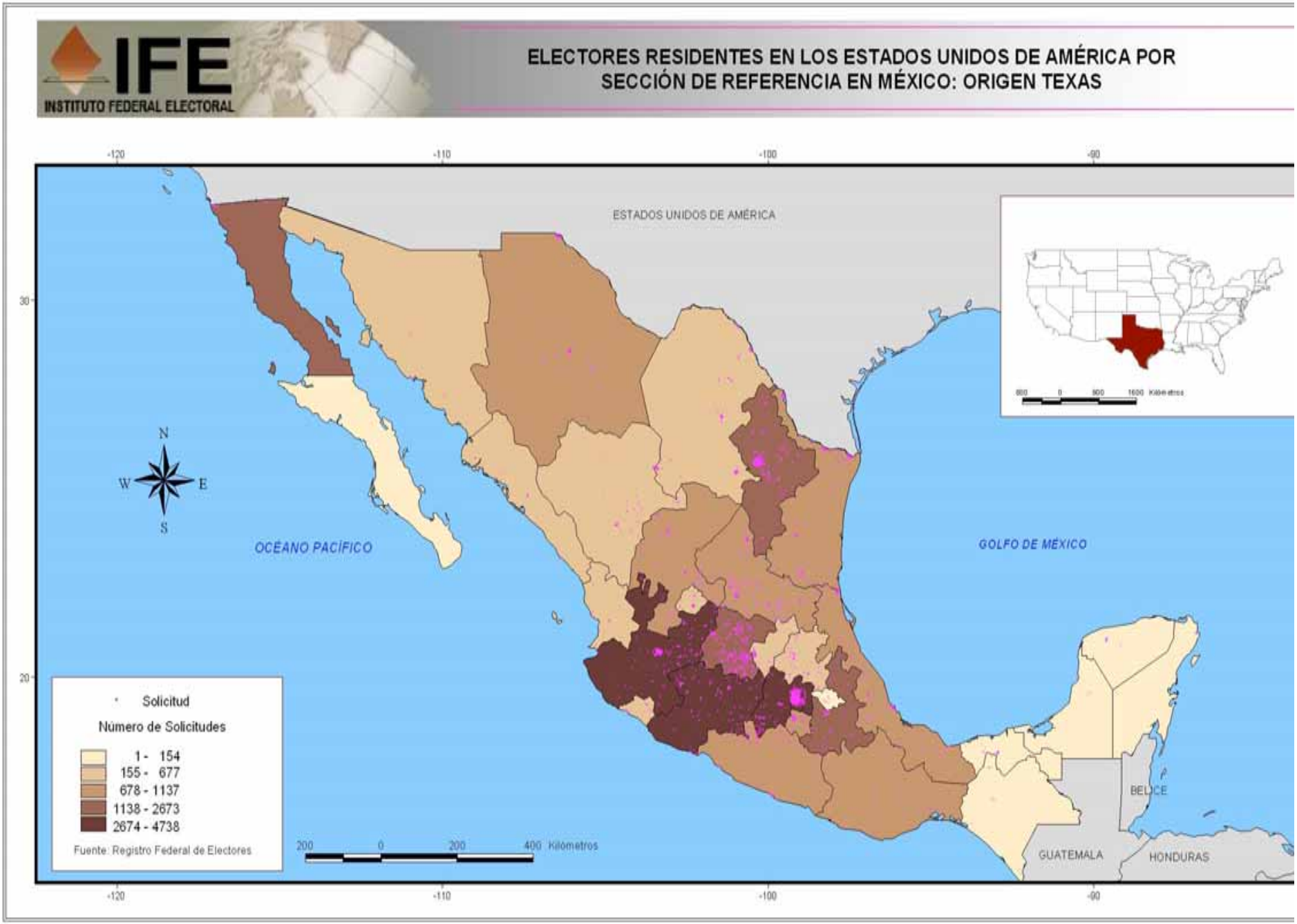
IFE
INSTITUTO FEDERAL ELECTORAL
ELECTORES RESIDENTES EN LOS ESTADOS UNIDOS DE AMÉRICA POR SECCIÓN DE REFERENCIA EN MÉXICO: ORIGEN TEXAS
ESTADOS UNIDOS DE AMÉRICA
OCÉANO PACÍFICO
GOLFO DE MÉXICO
BELICE
GUATEMALA
HONDURAS
N
W
E
S
Solicitud
Número de Solicitudes
1 - 154
155 - 677
678 - 1137
1138 - 2673
2674 - 4738
Fuente: Registro Federal de Electores
200 0 200 400 Kilómetros
-120
-110
-100
-90
30
20

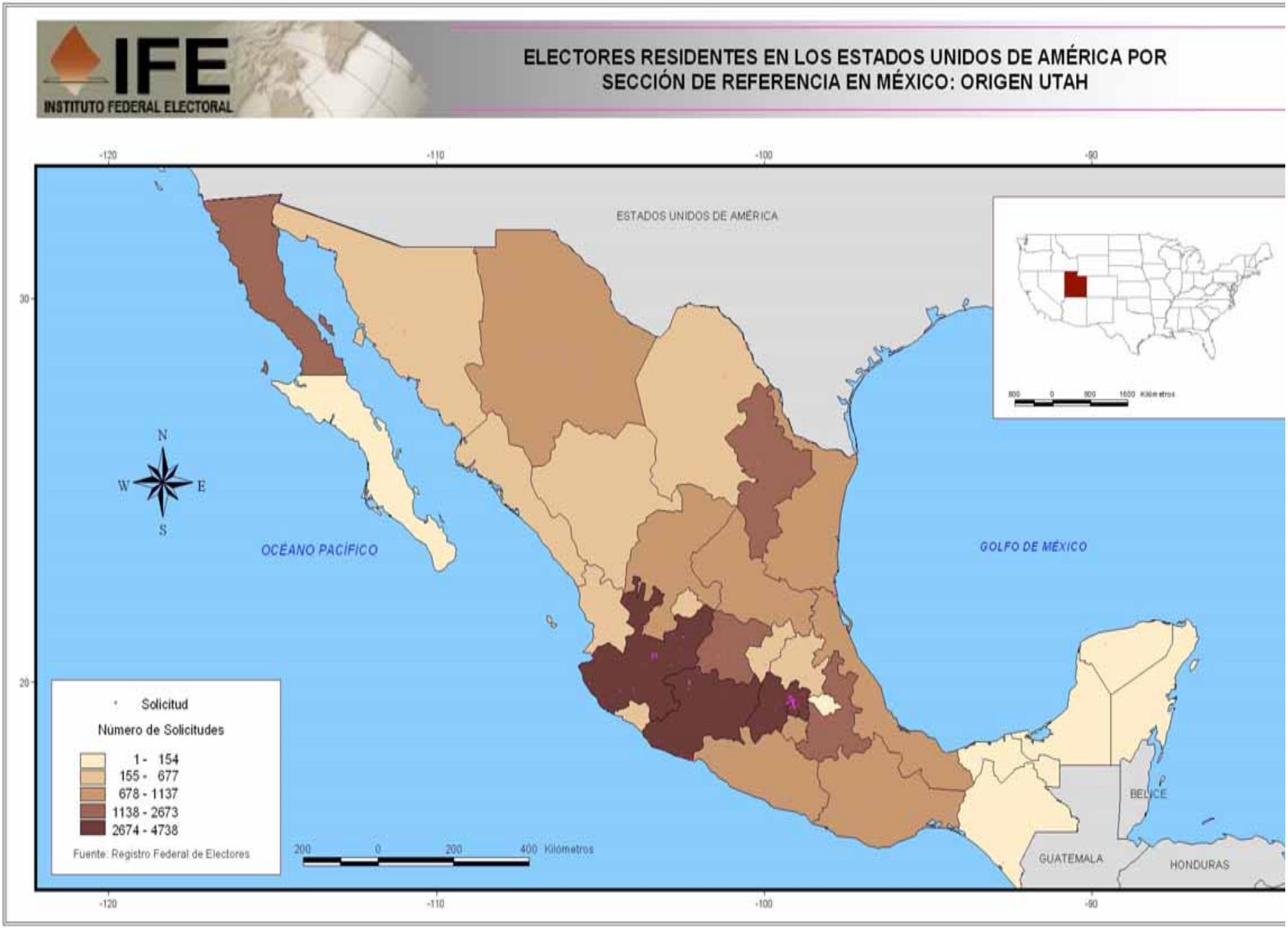
IFE
INSTITUTO FEDERAL ELECTORAL
ELECTORES RESIDENTES EN LOS ESTADOS UNIDOS DE AMÉRICA POR SECCIÓN DE REFERENCIA EN MÉXICO: ORIGEN UTAH
ESTADOS UNIDOS DE AMÉRICA
OCÉANO PACÍFICO
GOLFO DE MÉXICO
BELICE
GUATEMALA
HONDURAS
N
S
E
W
Solicitud
Número de Solicitudes
1 - 154
155 - 677
678 - 1137
1138 - 2673
2674 - 4738
Fuente: Registro Federal de Electores
200 0 200 400 Kilómetros
-120
-110
-100
-90
30
20

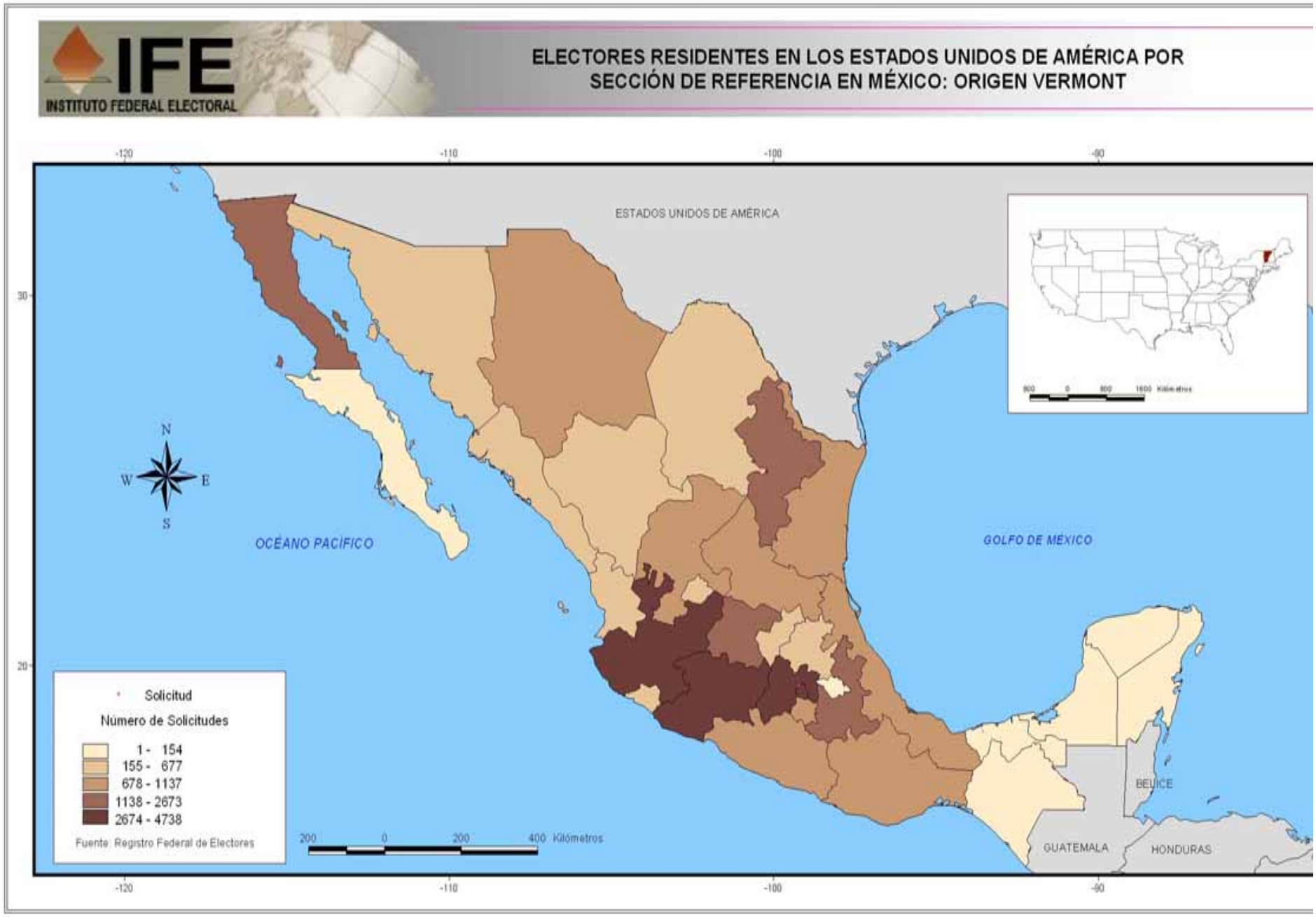
IFE
INSTITUTO FEDERAL ELECTORAL
ELECTORES RESIDENTES EN LOS ESTADOS UNIDOS DE AMÉRICA POR SECCIÓN DE REFERENCIA EN MÉXICO: ORIGEN VERMONT
ESTADOS UNIDOS DE AMÉRICA
OCÉANO PACÍFICO
GOLFO DE MÉXICO
BELICE
GUATEMALA
HONDURAS
N
S
E
W
Solicitud
Número de Solicitudes
1 - 154
155 - 677
678 - 1137
1138 - 2673
2674 - 4738
Fuente: Registro Federal de Electores
200 0 200 400 Kilómetros
-120
-110
-100
-90
30
20

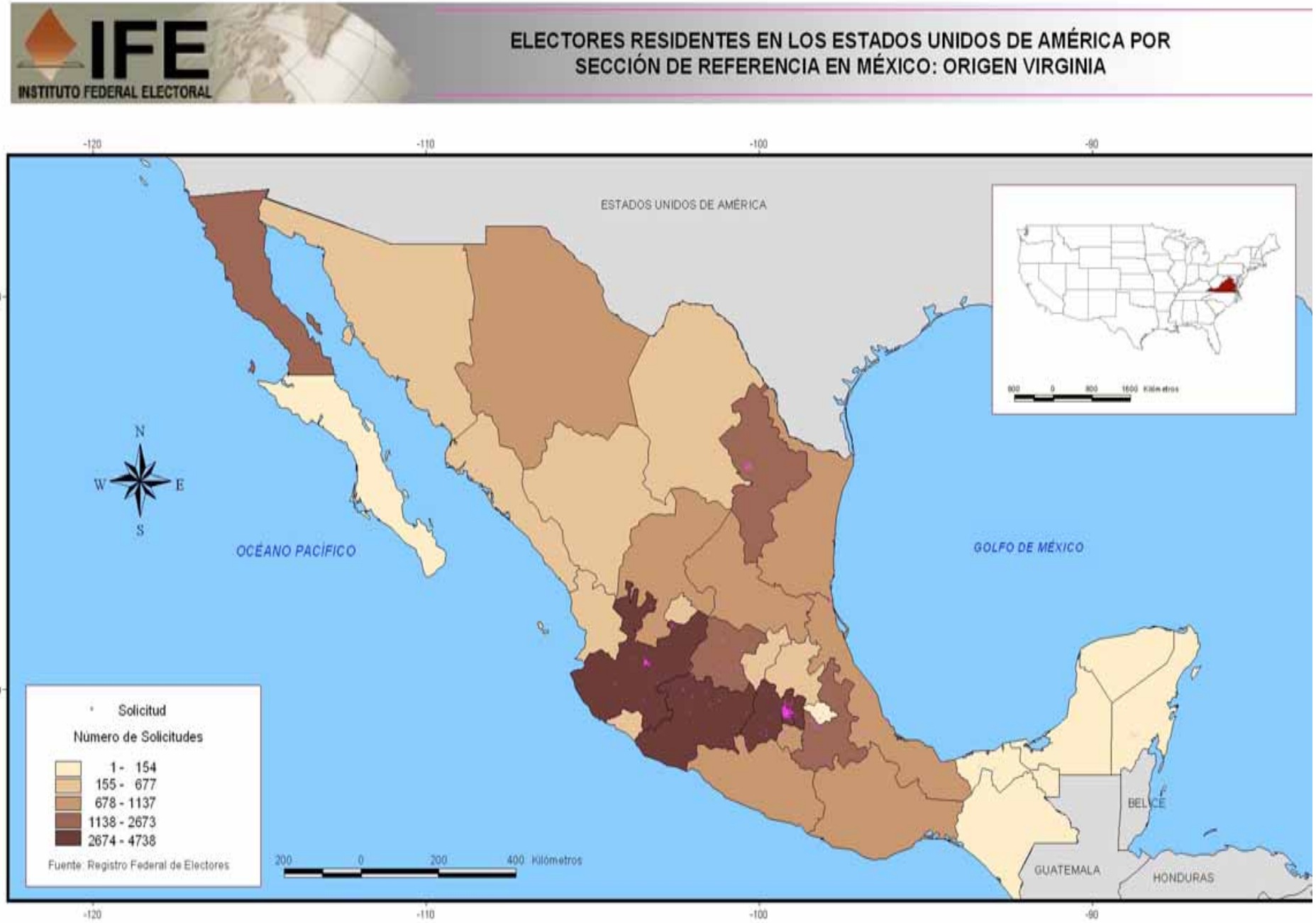
IFE
INSTITUTO FEDERAL ELECTORAL
ELECTORES RESIDENTES EN LOS ESTADOS UNIDOS DE AMÉRICA POR SECCIÓN DE REFERENCIA EN MÉXICO: ORIGEN VIRGINIA
ESTADOS UNIDOS DE AMÉRICA
OCÉANO PACÍFICO
GOLFO DE MÉXICO
BELICE
GUATEMALA
HONDURAS
N
S
E
W
Solicitud
Número de Solicitudes
1 - 154
155 - 677
678 - 1137
1138 - 2673
2674 - 4738
Fuente: Registro Federal de Electores
200 0 200 400 Kilómetros
-120
-110
-100
-90
30
20

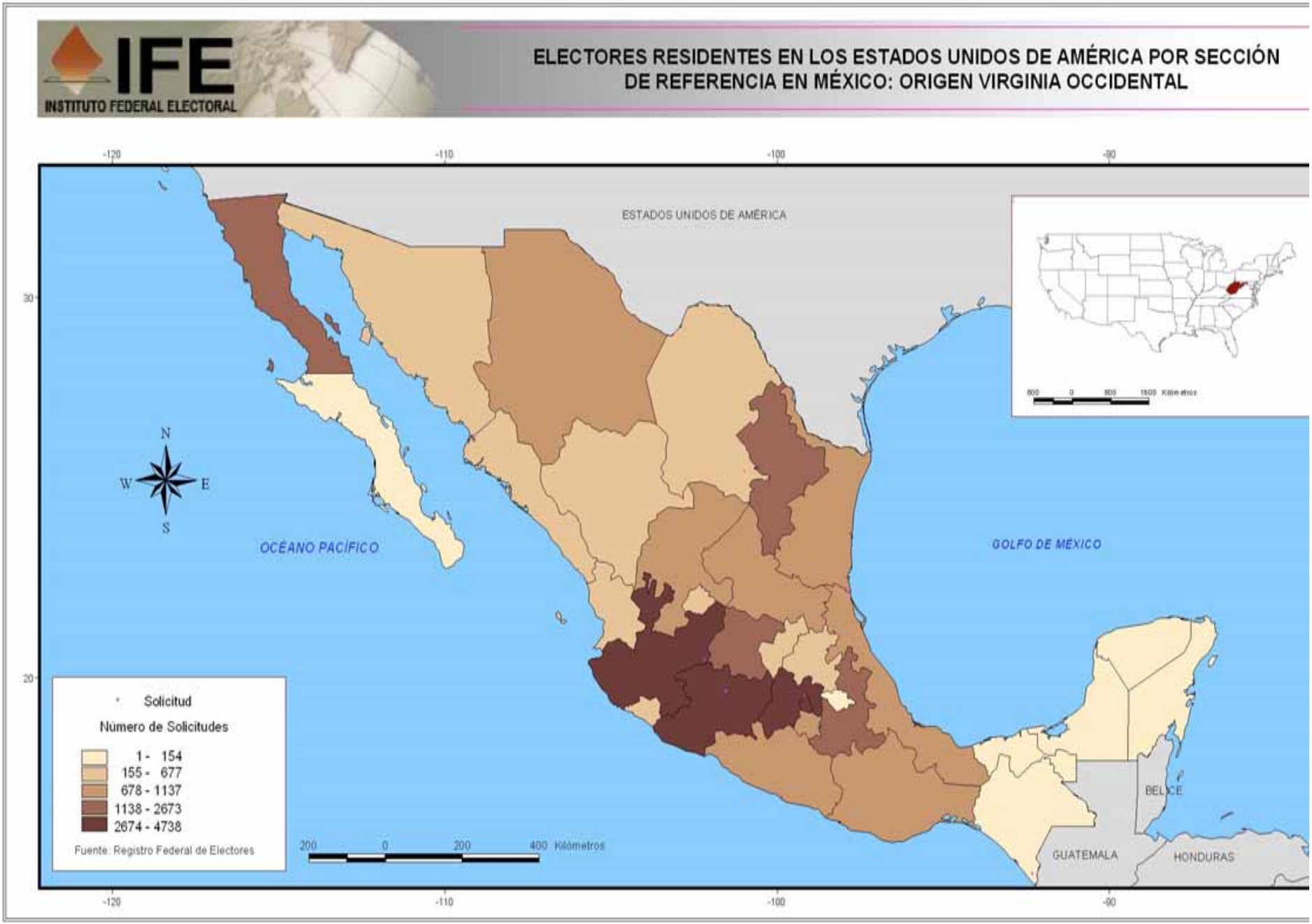
IFE
INSTITUTO FEDERAL ELECTORAL
ELECTORES RESIDENTES EN LOS ESTADOS UNIDOS DE AMÉRICA POR SECCIÓN DE REFERENCIA EN MÉXICO: ORIGEN VIRGINIA OCCIDENTAL
ESTADOS UNIDOS DE AMÉRICA
OCÉANO PACÍFICO
GOLFO DE MÉXICO
BELICE
GUATEMALA
HONDURAS
N
S
E
W
Solicitud
Número de Solicitudes
1 - 154
155 - 677
678 - 1137
1138 - 2673
2674 - 4738
Fuente: Registro Federal de Electores
200 0 200 400 Kilómetros
-120
-110
-100
-90
30
20

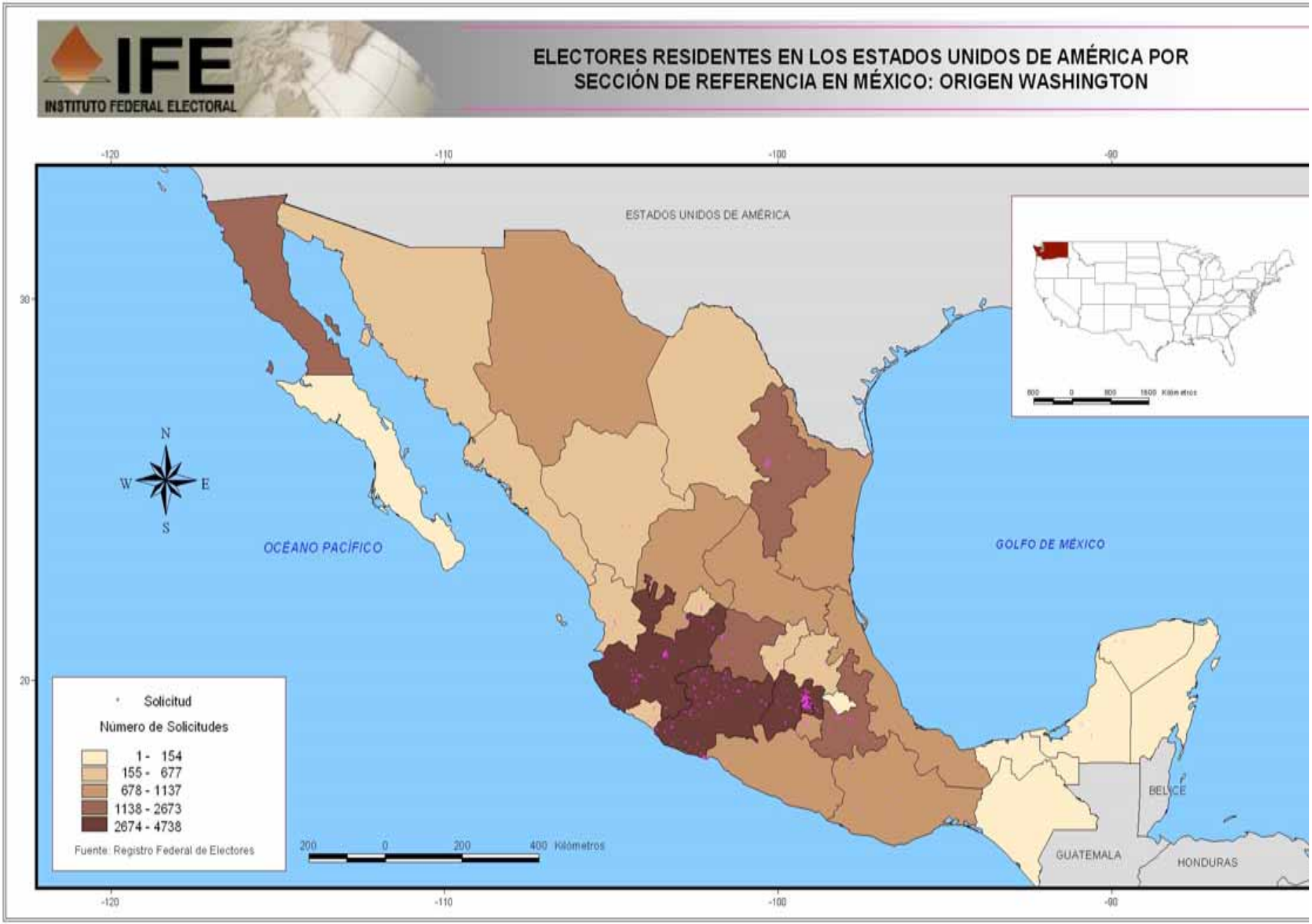
IFE
INSTITUTO FEDERAL ELECTORAL
ELECTORES RESIDENTES EN LOS ESTADOS UNIDOS DE AMÉRICA POR SECCIÓN DE REFERENCIA EN MÉXICO: ORIGEN WASHINGTON
ESTADOS UNIDOS DE AMÉRICA
OCÉANO PACÍFICO
GOLFO DE MÉXICO
BELICE
GUATEMALA
HONDURAS
N
W
E
S
Solicitud
Número de Solicitudes
1 - 154
155 - 677
678 - 1137
1138 - 2673
2674 - 4738
Fuente: Registro Federal de Electores
200 0 200 400 Kilómetros
-120
-110
-100
-90
30
20

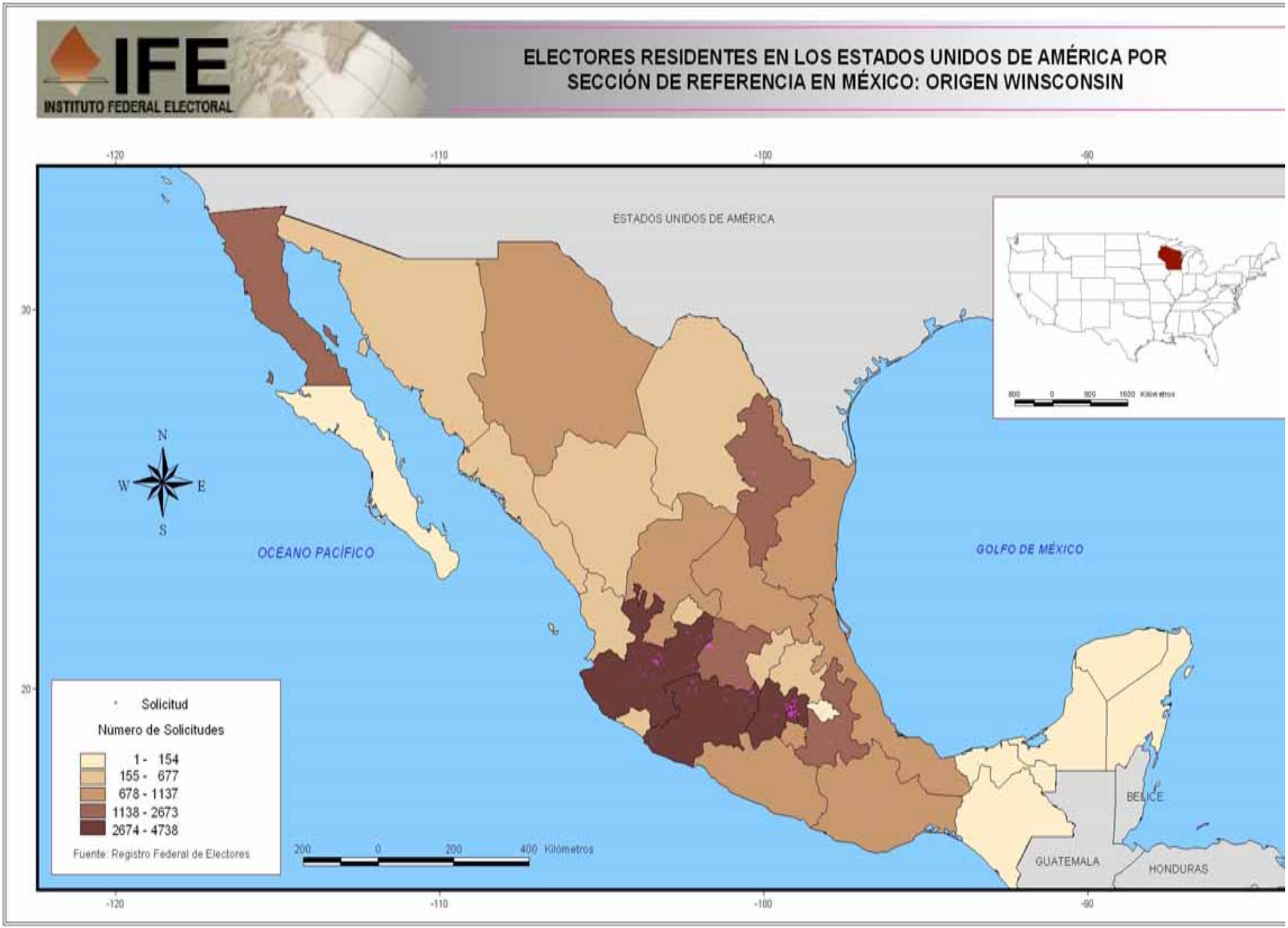
IFE
INSTITUTO FEDERAL ELECTORAL
ELECTORES RESIDENTES EN LOS ESTADOS UNIDOS DE AMÉRICA POR SECCIÓN DE REFERENCIA EN MÉXICO: ORIGEN WINSCONSIN
ESTADOS UNIDOS DE AMÉRICA
OCEANO PACÍFICO
GOLFO DE MÉXICO
BELICE
GUATEMALA
HONDURAS
N
W
E
S
Solicitud
Número de Solicitudes
1 - 154
155 - 677
678 - 1137
1138 - 2673
2674 - 4738
Fuente: Registro Federal de Electores
200 0 200 400 Kilómetros
-120
-110
-100
-90
30
20

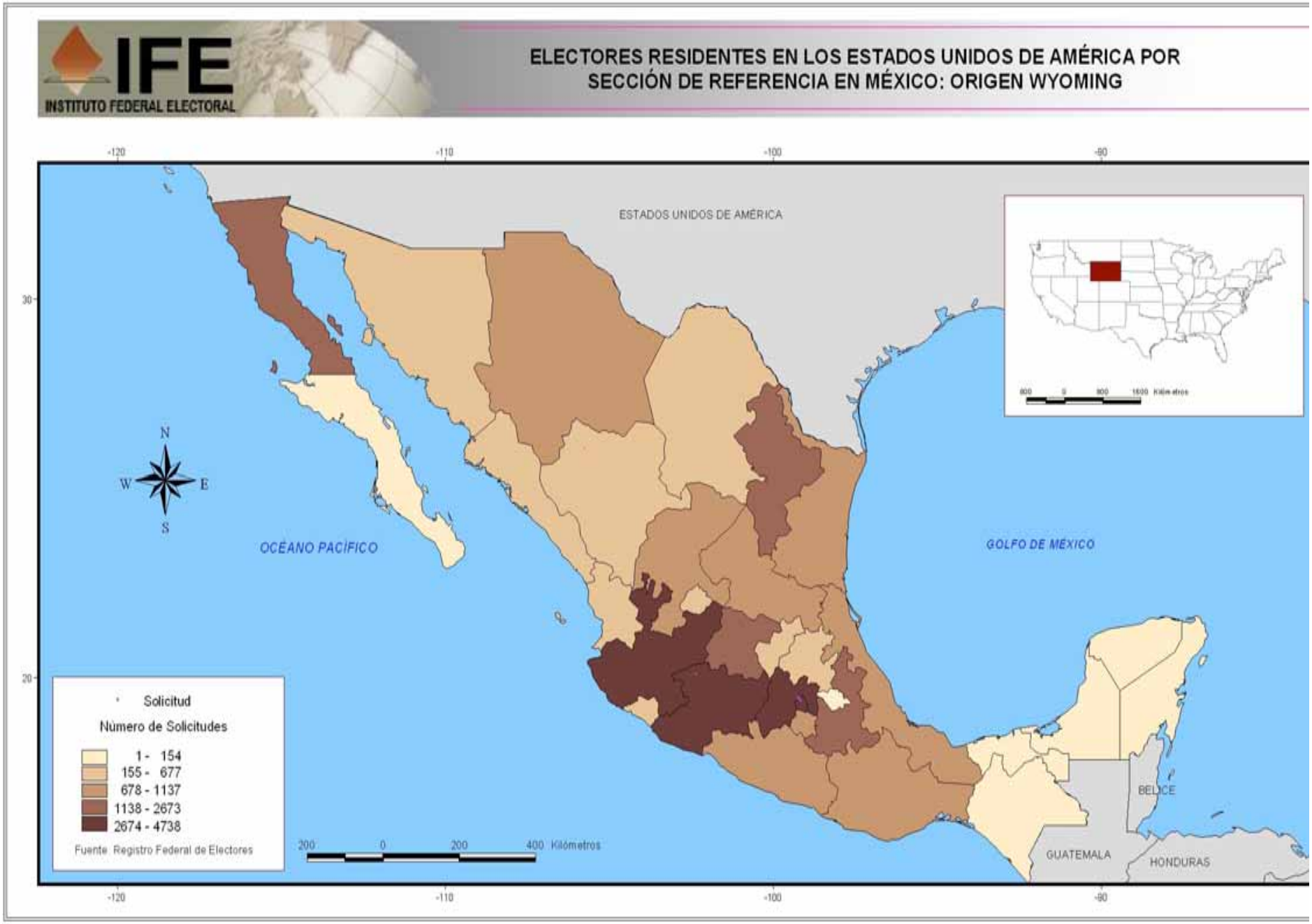
IFE
INSTITUTO FEDERAL ELECTORAL
ELECTORES RESIDENTES EN LOS ESTADOS UNIDOS DE AMÉRICA POR SECCIÓN DE REFERENCIA EN MÉXICO: ORIGEN WYOMING
ESTADOS UNIDOS DE AMÉRICA
OCÉANO PACÍFICO
GOLFO DE MÉXICO
BELICE
GUATEMALA
HONDURAS
N
W
E
S
Solicitud
Número de Solicitudes
1 - 154
155 - 677
678 - 1137
1138 - 2673
2674 - 4738
Fuente: Registro Federal de Electores
200 0 200 400 Kilómetros
-120
-110
-100
-90
30
20

ELECTORES RESIDENTES EN LOS ESTADOS UNIDOS DE AMERICA POR ZONAS METROPOLITANAS DE REFERENCIA EN MÉXICO

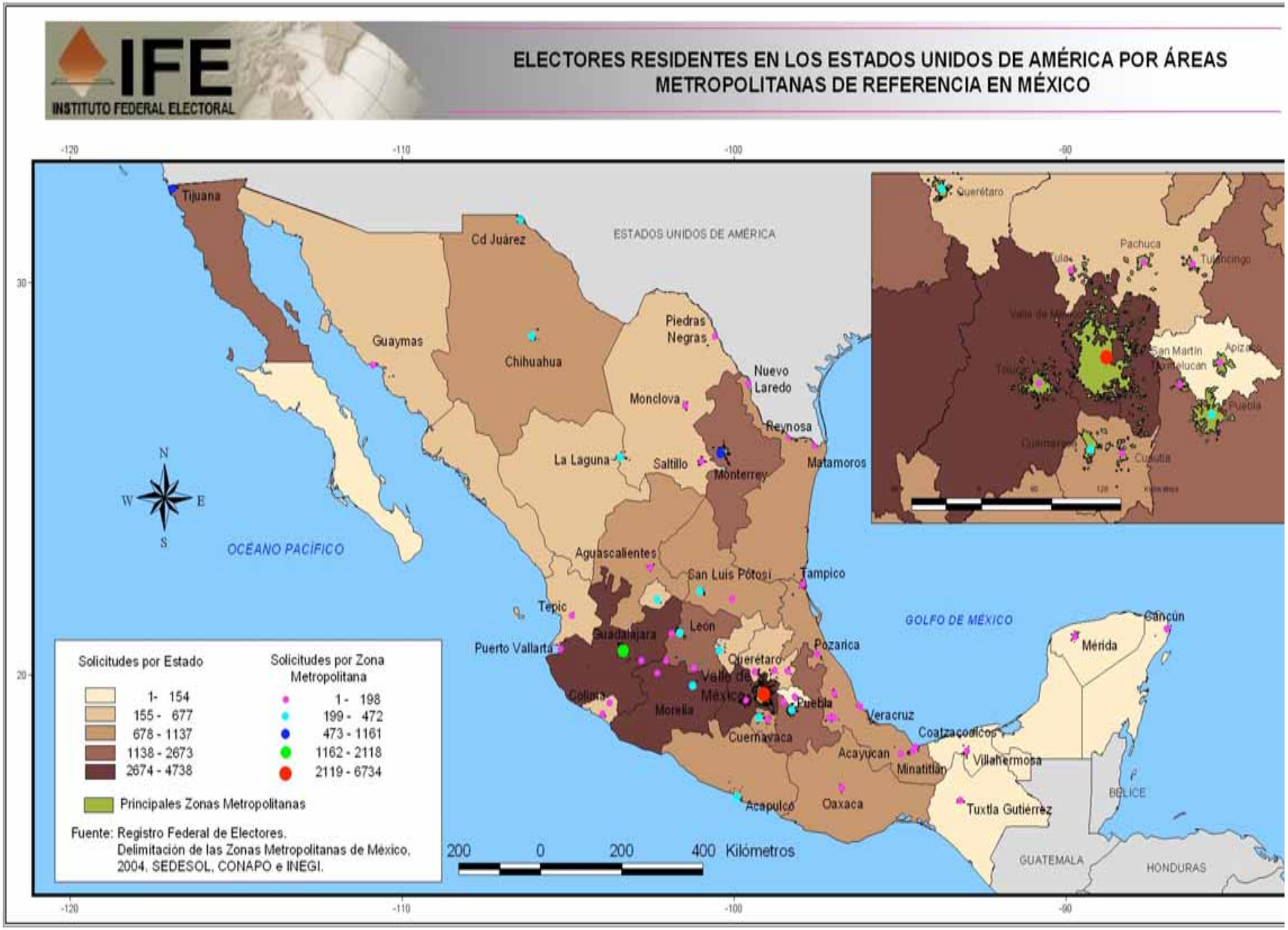
IFE
INSTITUTO FEDERAL ELECTORAL
ELECTORES RESIDENTES EN LOS ESTADOS UNIDOS DE AMÉRICA POR ÁREAS METROPOLITANAS DE REFERENCIA EN MÉXICO
ESTADOS UNIDOS DE AMÉRICA
OCÉANO PACÍFICO
GOLFO DE MÉXICO
Tijuana
Cd Juárez
Guaymas
Chihuahua
Piedras Negras
Nuevo Laredo
Monclova
Reynosa
La Laguna
Saltillo
Monterrey
Matamoros
Aguascalientes
San Luis Pótosi
Tampico
Tepic
Puerto Vallarta
Guadalajara
León
Querétaro
Pozarica
Valle de México
Colima
Morelia
Puebla
Veracruz
Cuernavaca
Coatzacoalcos
Acayucan
Minatitlán
Villahermosa
Acapulco
Oaxaca
Tuxtla Gutiérrez
Mérida
Cancún
BELICE
GUATEMALA
HONDURAS
Pachuca
Tulancingo
San Martín Texmelucan
Apizaco
Cuautla
Solicitudes por Estado
1- 154
155 - 677
678 - 1137
1138 - 2673
2674 - 4738
Solicitudes por Zona Metropolitana
1 - 198
199 - 472
473 - 1161
1162 - 2118
2119 - 6734
Principales Zonas Metropolitanas
Fuente: Registro Federal de Electores.
Delimitación de las Zonas Metropolitanas de México, 2004. SEDESOL, CONAPO e INEGI.
200 0 200 400 Kilómetros
N
S
E
W
-120
-110
-100
-90
30
20

IFE
INSTITUTO FEDERAL ELECTORAL

ELECTORES RESIDENTES EN LOS ESTADOS UNIDOS DE AMÉRICA POR ÁREA METROPOLITANA DE REFERENCIA EN MÉXICO: ACAPULCO

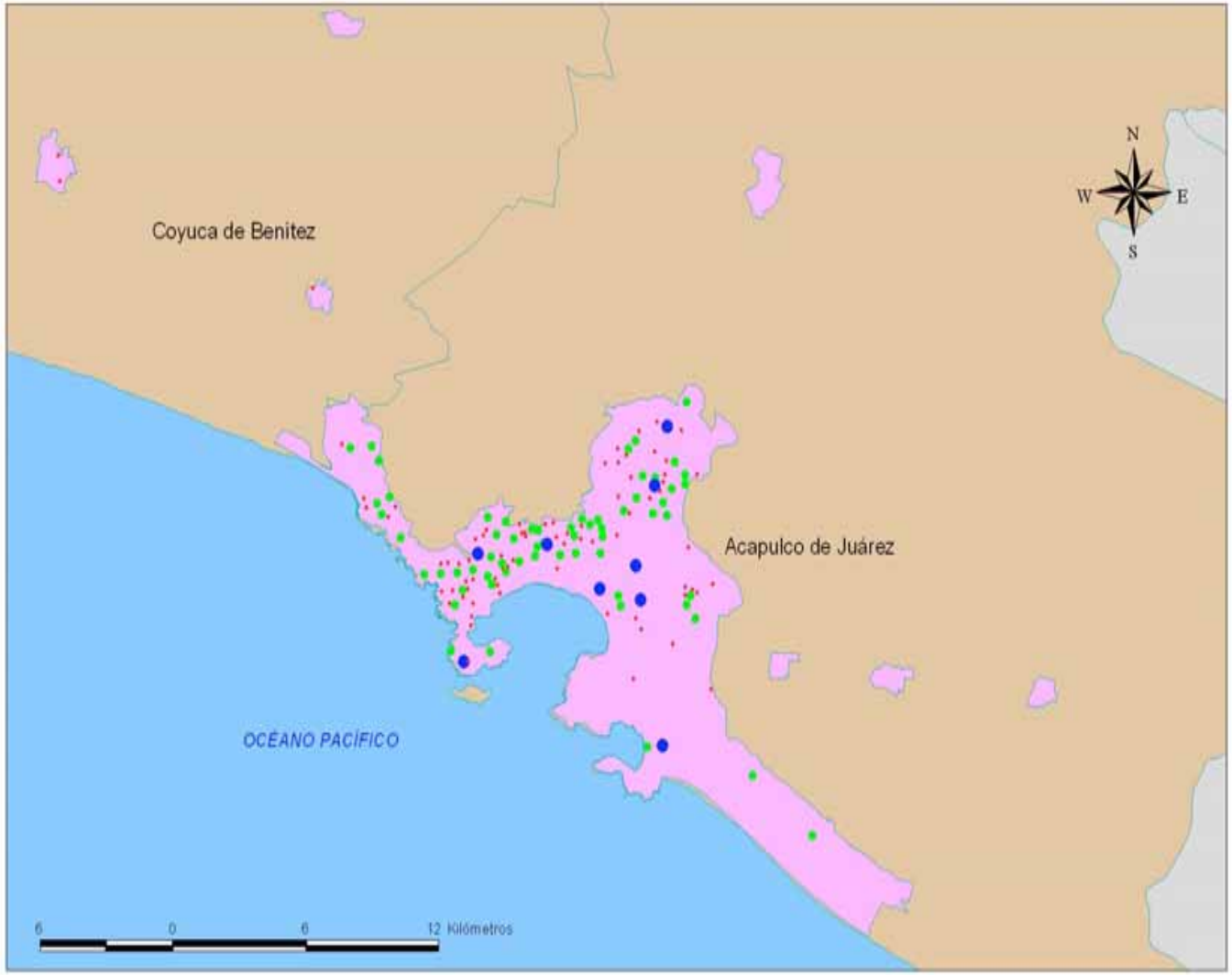

Número de solicitudes por sección

- 1
- 2 - 3
- 4 - 6

Zona Metropolitana

Límite Municipal

Fuente: Registro Federal de Electores.
Consejo Nacional de Población.
Instituto Nacional de Estadística, Geografía e Informática.

IFE
INSTITUTO FEDERAL ELECTORAL

ELECTORES RESIDENTES EN LOS ESTADOS UNIDOS DE AMÉRICA POR ÁREA METROPOLITANA DE REFERENCIA EN MÉXICO: CHIHUAHUA

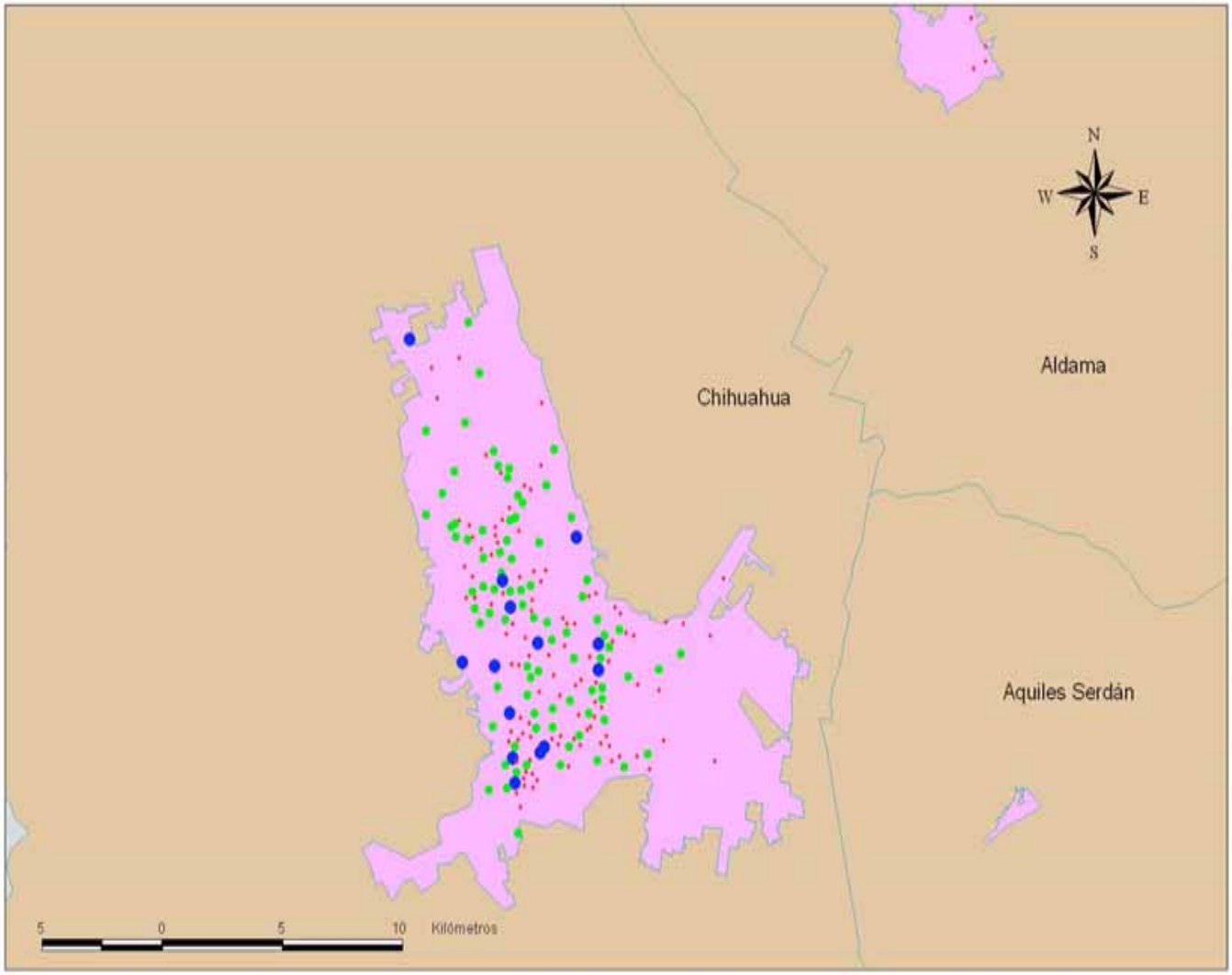

Número de solicitudes por sección

- 1
- 2 - 3
- 4 - 7

Zona Metropolitana

Limite Municipal

Fuente: Registro Federal de Electores.
Consejo Nacional de Población.
Instituto Nacional de Estadística,
Geografía e Informática.

IFE
INSTITUTO FEDERAL ELECTORAL

ELECTORES RESIDENTES EN LOS ESTADOS UNIDOS DE AMÉRICA POR ÁREA METROPOLITANA DE REFERENCIA EN MÉXICO: CIUDAD JUÁREZ

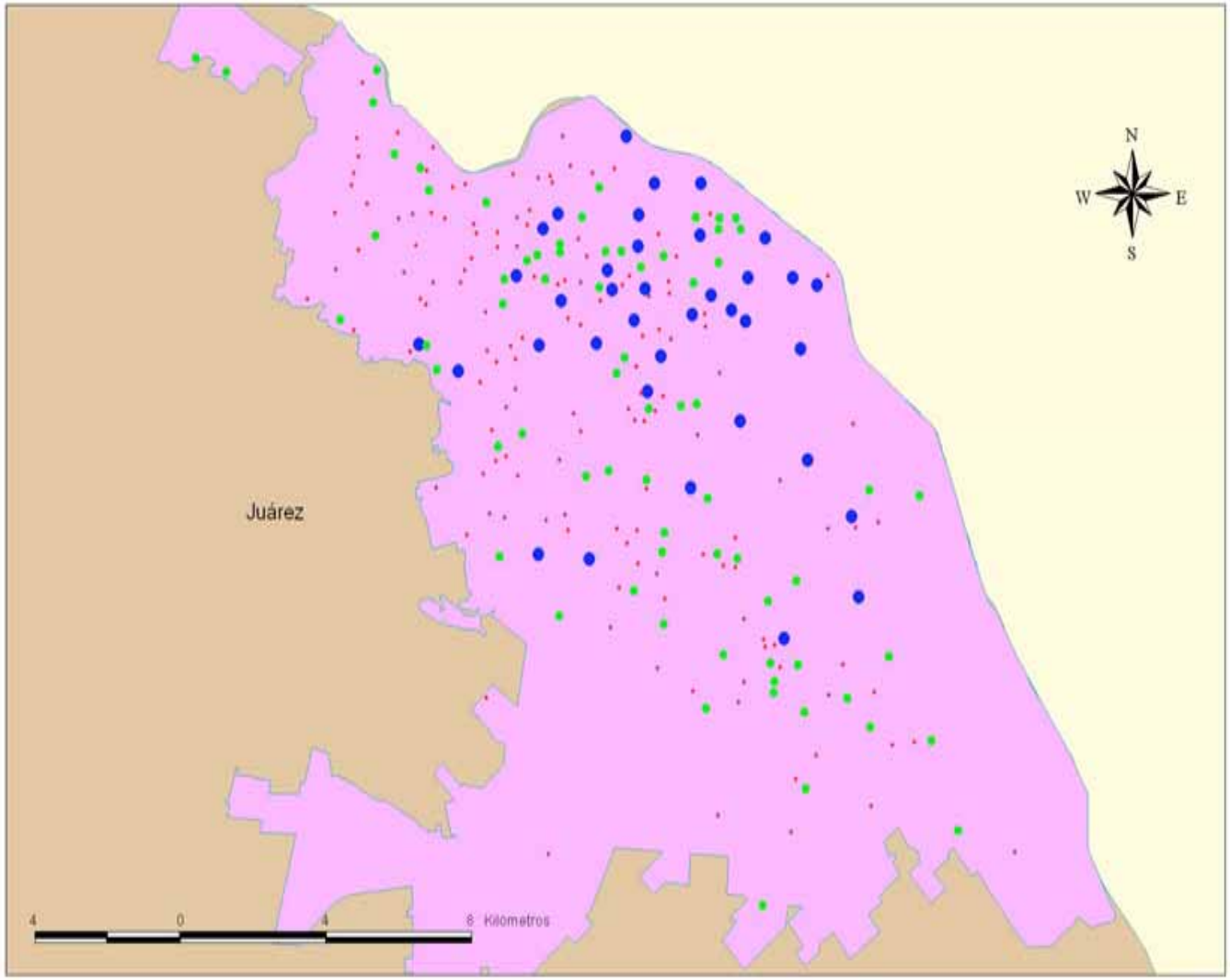

Número de solicitudes por sección

- 1
- 2
- 3 - 7

Zona Metropolitana

Límite Municipal

Fuente: Registro Federal de Electores.
Consejo Nacional de Población.
Instituto Nacional de Estadística, Geografía e Informática.

IFE
INSTITUTO FEDERAL ELECTORAL

ELECTORES RESIDENTES EN LOS ESTADOS UNIDOS DE AMÉRICA POR ÁREA METROPOLITANA DE REFERENCIA EN MÉXICO: COATZACOALCOS

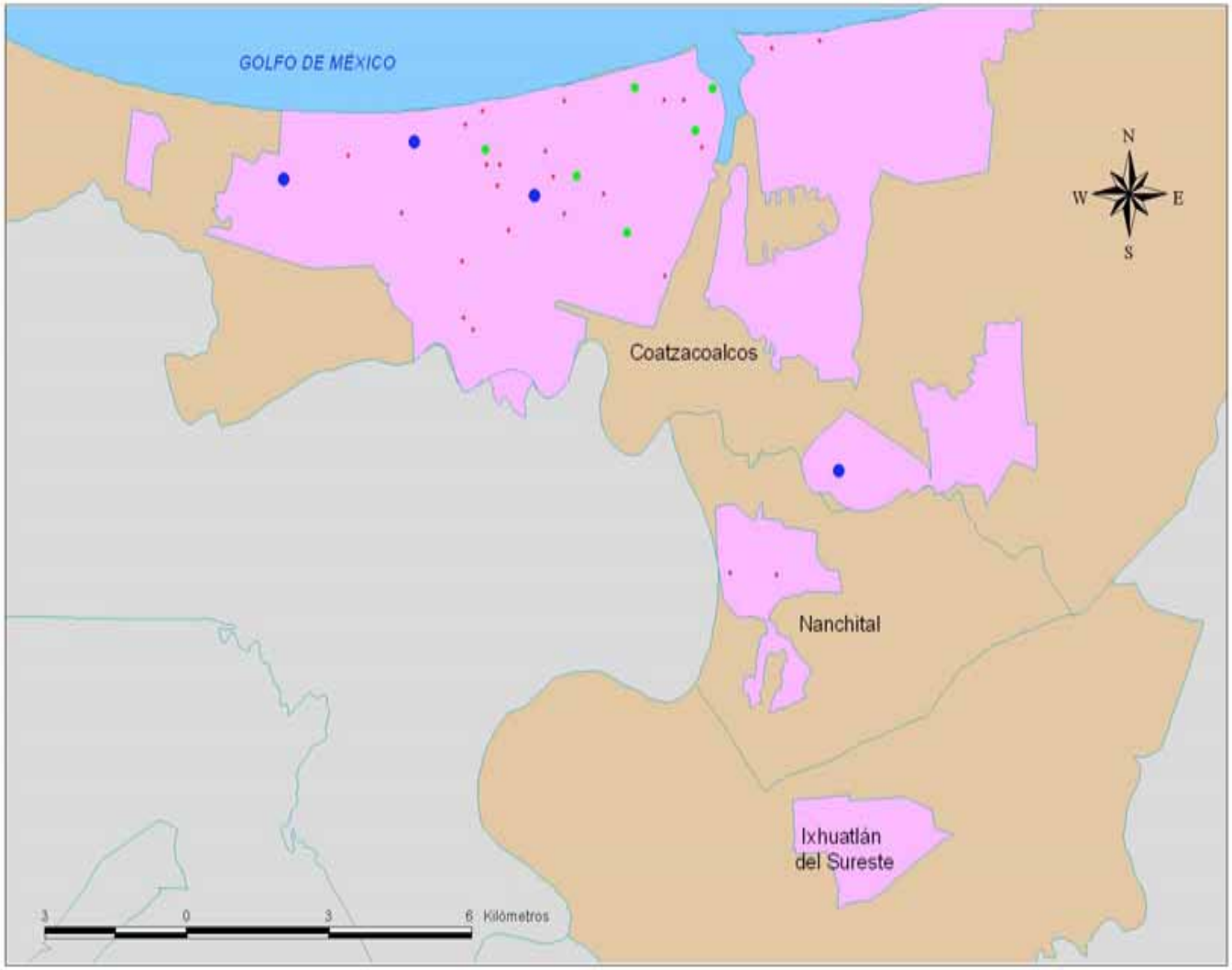

Número de solicitudes por sección

- 1
- 2
- 3 - 4

Zona Metropolitana

Límite Municipal

Fuente: Registro Federal de Electores.
Consejo Nacional de Población
Instituto Nacional de Estadística, Geografía e Informática.

IFE
INSTITUTO FEDERAL ELECTORAL

ELECTORES RESIDENTES EN LOS ESTADOS UNIDOS DE AMÉRICA POR ÁREA METROPOLITANA DE REFERENCIA EN MÉXICO: CUAUTLA

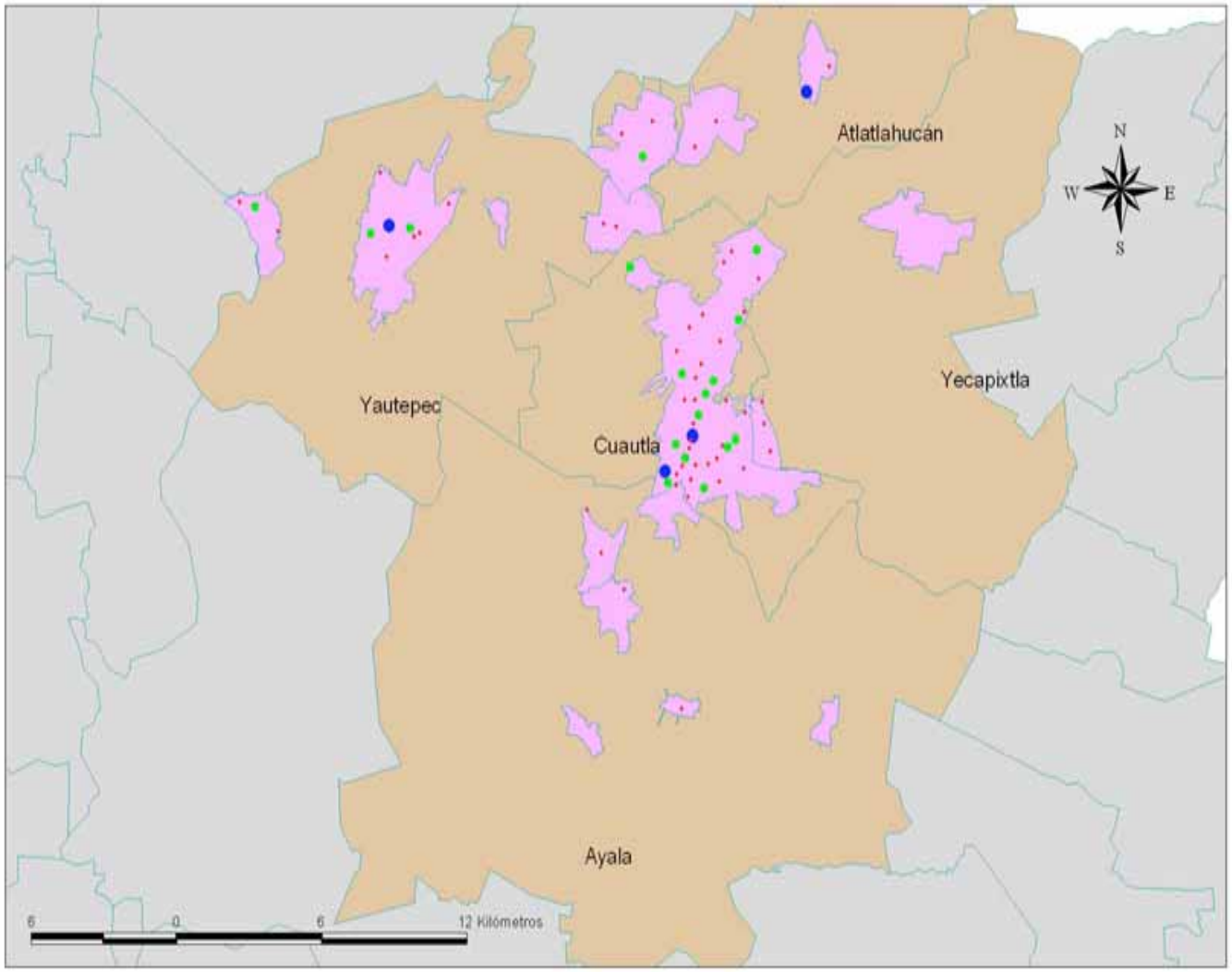

Número de solicitudes por sección

- 1 - 2
- 3 - 4
- 5 - 6

Zona Metropolitana

Limite Municipal

Fuente: Registro Federal de Electores.
Consejo Nacional de Población.
Instituto Nacional de Estadística, Geografía e Informática.

INSTITUTO FEDERAL ELECTORAL

ELECTORES RESIDENTES EN LOS ESTADOS UNIDOS DE AMÉRICA POR ÁREA METROPOLITANA DE REFERENCIA EN MÉXICO: CUERNAVACA

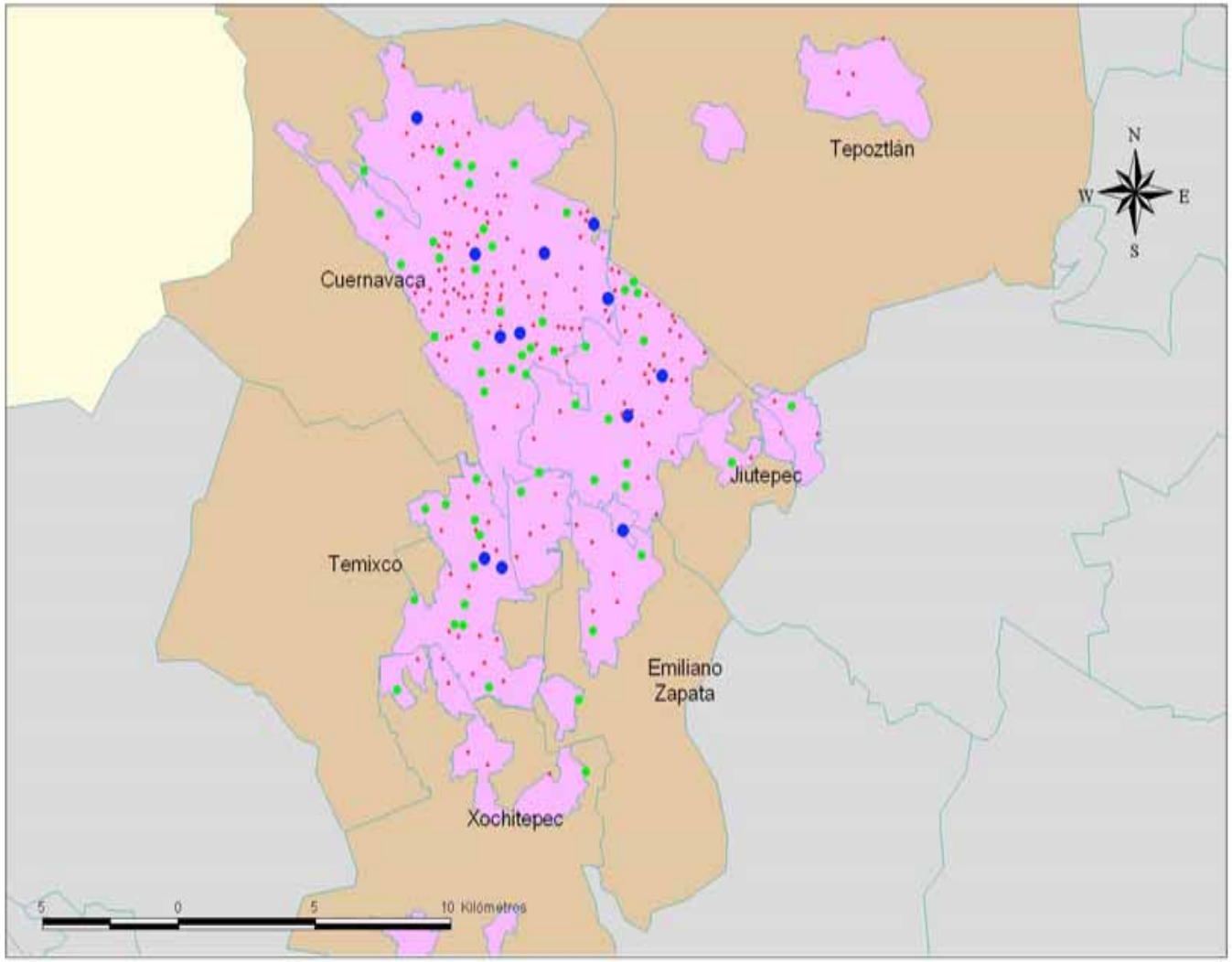

Número de solicitudes por sección

- 1 - 2
- 3 - 4
- 5 - 8

Zona Metropolitana

Límite Municipal

Fuente: Registro Federal de Electores
Consejo Nacional de Población
Instituto Nacional de Estadística, Geografía e Informática

IFE
INSTITUTO FEDERAL ELECTORAL

ELECTORES RESIDENTES EN LOS ESTADOS UNIDOS DE AMÉRICA POR ÁREA METROPOLITANA DE REFERENCIA EN MÉXICO: GUADALAJARA

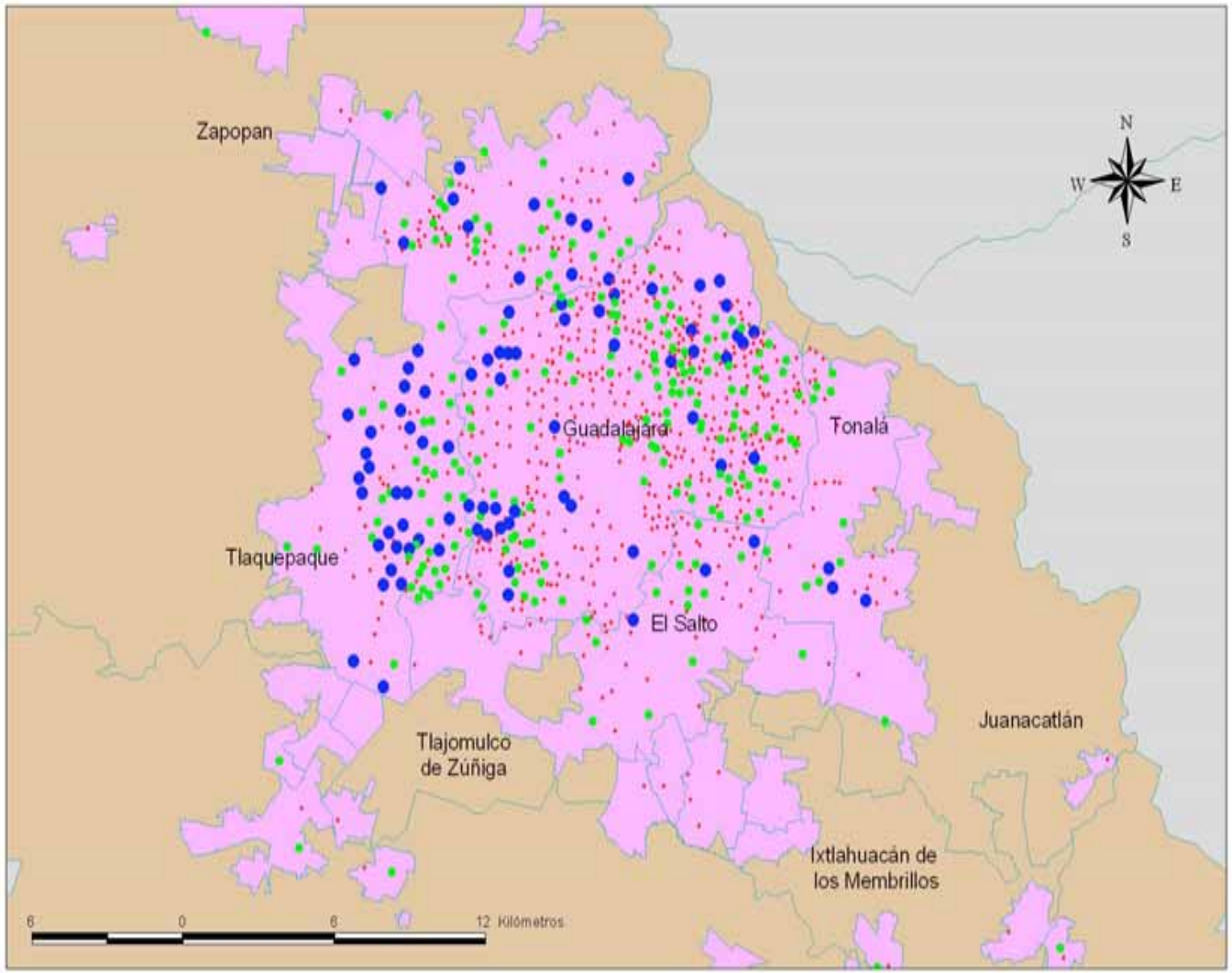

Número de solicitudes por sección

- 1 - 2
- 3 - 4
- 5 - 12

Zona Metropolitana

Límite Municipal

Fuente: Registro Federal de Electores. Consejo Nacional de Población. Instituto Nacional de Estadística, Geografía e Informática.

IFE
INSTITUTO FEDERAL ELECTORAL

ELECTORES RESIDENTES EN LOS ESTADOS UNIDOS DE AMÉRICA POR ÁREA METROPOLITANA DE REFERENCIA EN MÉXICO: LEÓN

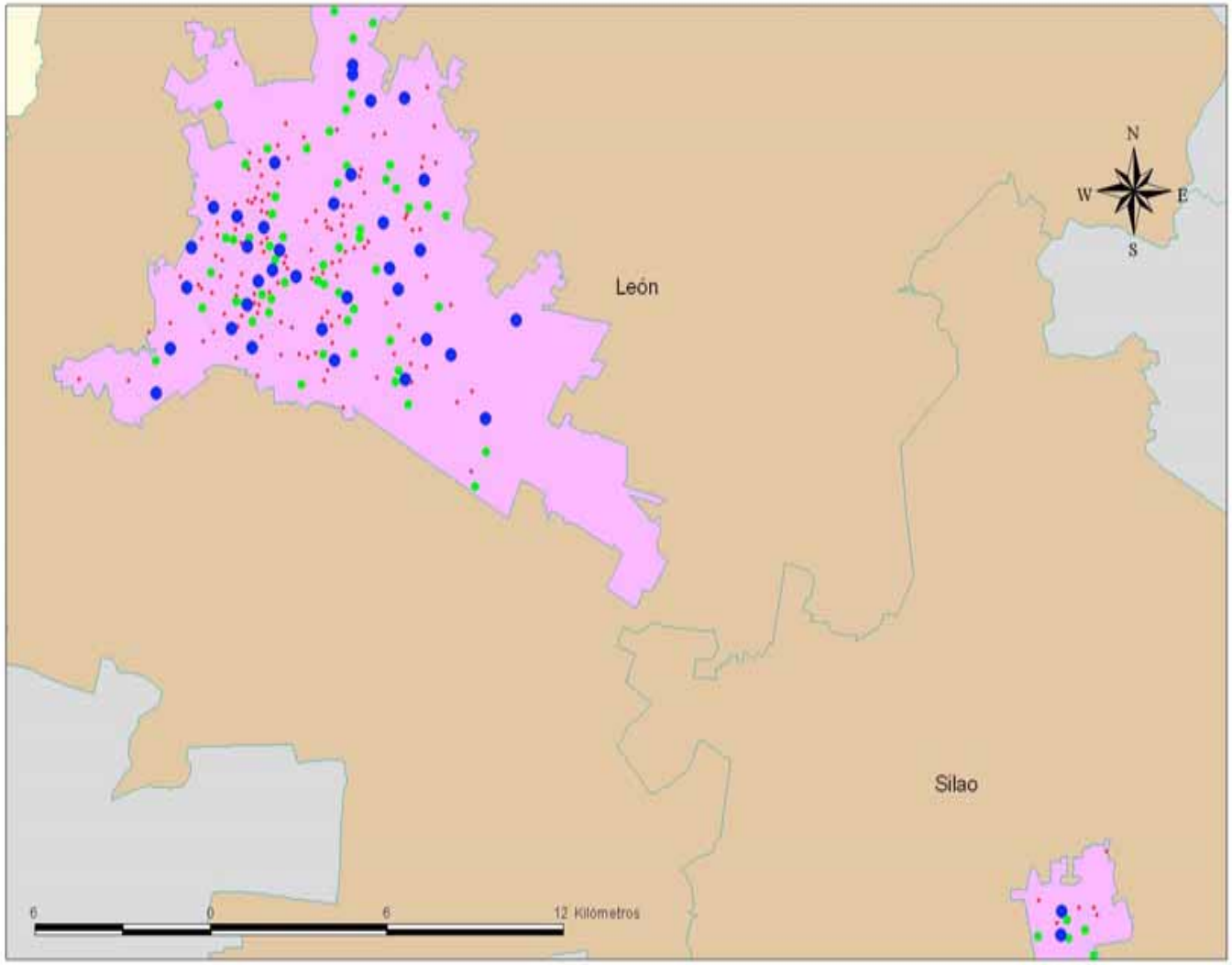

Número de solicitudes por sección

- 1
- 2
- 3 - 6

Zona Metropolitana

Límite Municipal

Fuente: Registro Federal de Electores.
Consejo Nacional de Población
Instituto Nacional de Estadística, Geografía e Informática.

INSTITUTO FEDERAL ELECTORAL

ELECTORES RESIDENTES EN LOS ESTADOS UNIDOS DE AMÉRICA POR ÁREA METROPOLITANA DE REFERENCIA EN MÉXICO: MATAMOROS

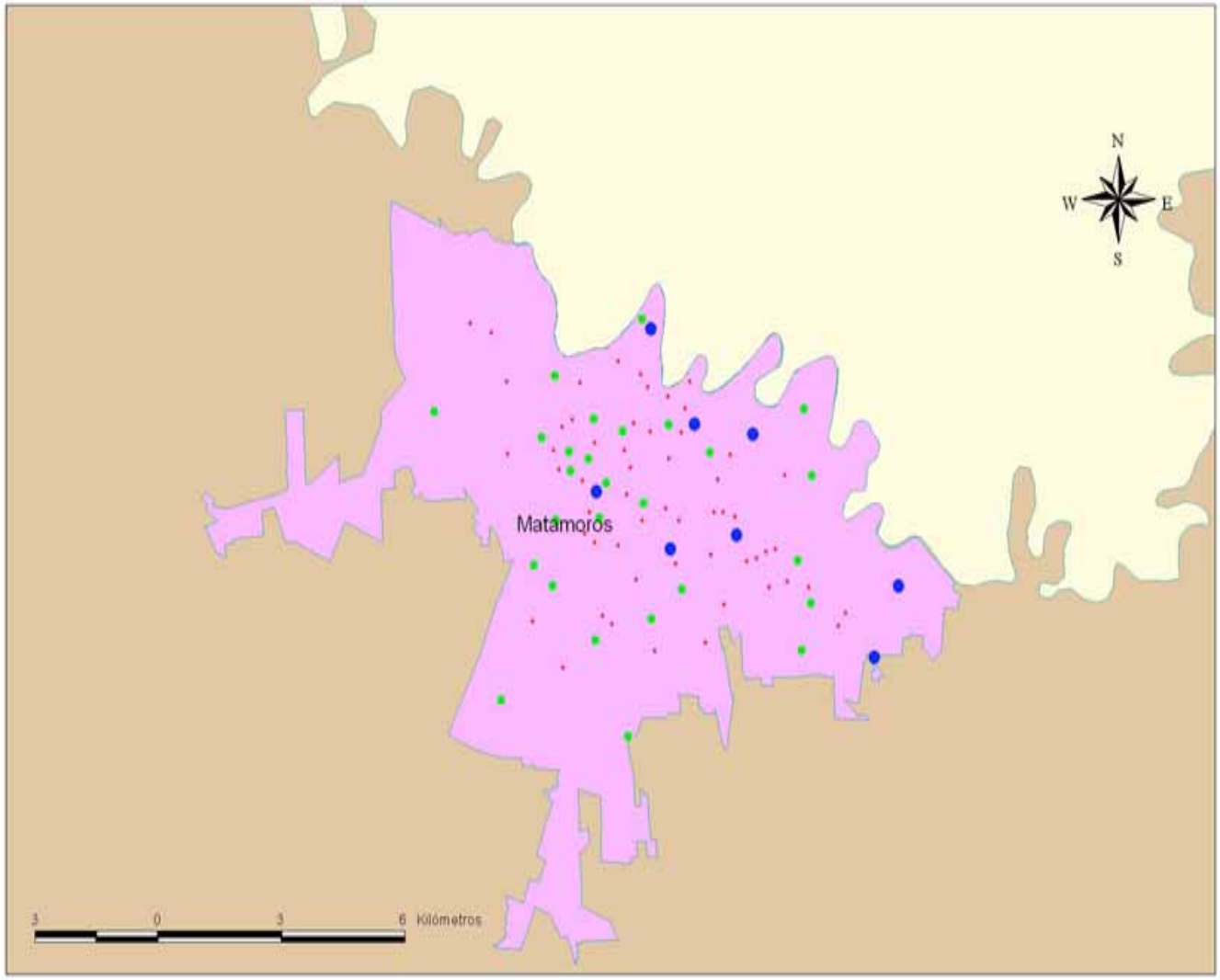

Número de solicitudes por sección

- 1
- 2 - 3
- 4 - 6

Zona Metropolitana

Límite Municipal

Fuente: Registro Federal de Electores.
Consejo Nacional de Población.
Instituto Nacional de Estadística, Geografía e Informática.

IFE
INSTITUTO FEDERAL ELECTORAL

ELECTORES RESIDENTES EN LOS ESTADOS UNIDOS DE AMÉRICA POR ÁREA METROPOLITANA DE REFERENCIA EN MÉXICO: MINATITLÁN

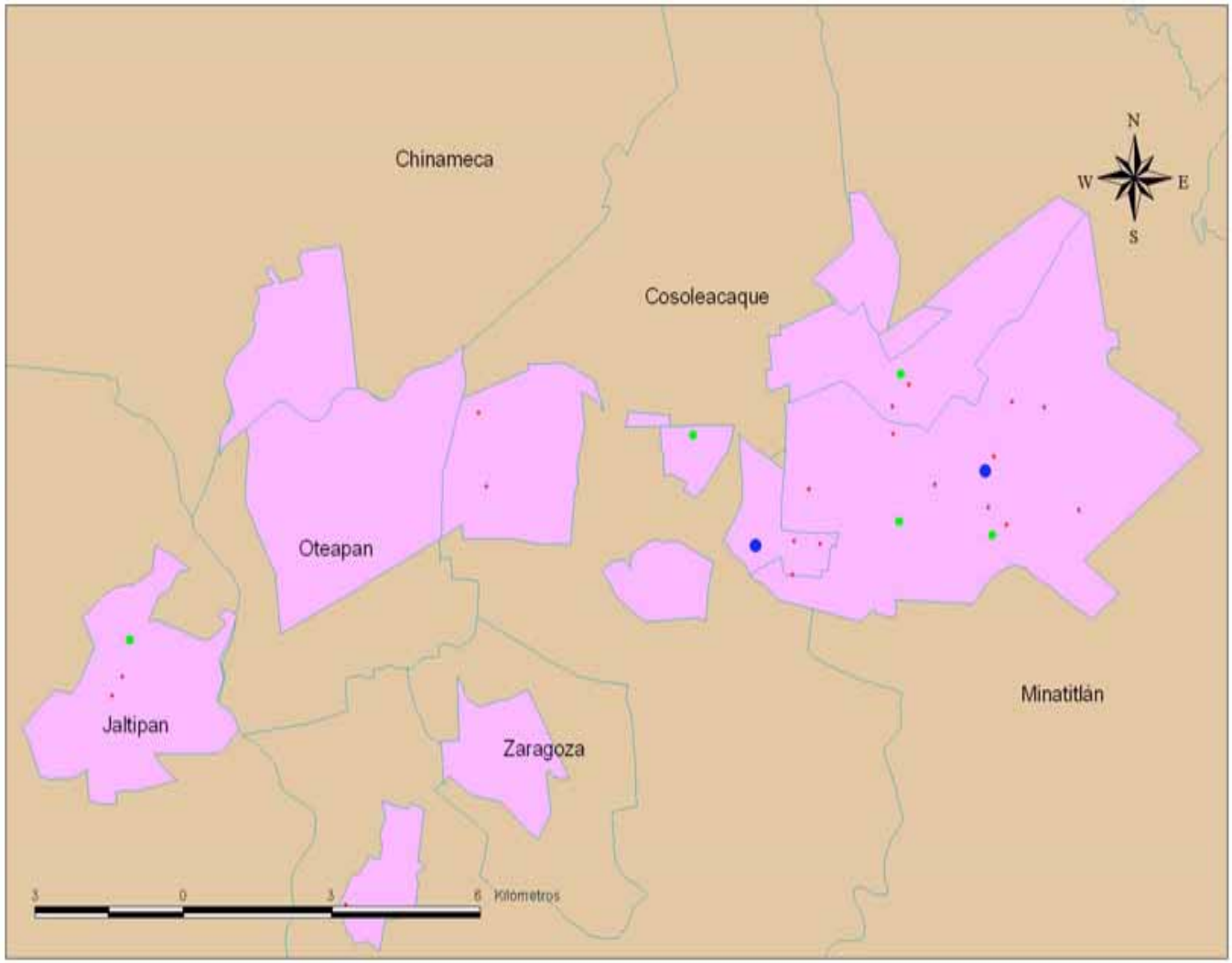

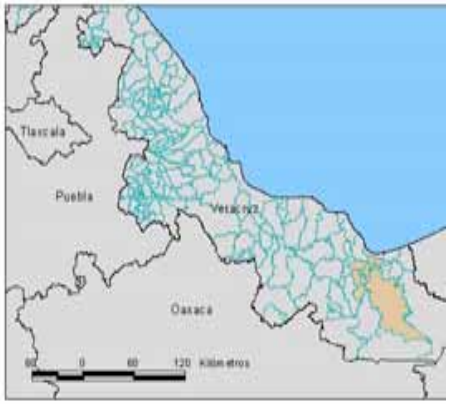

Número de solicitudes por sección

- 1
- 2
- 3 - 4

Zona Metropolitana

Límite Municipal

Fuente: Registro Federal de Electores.
Consejo Nacional de Población.
Instituto Nacional de Estadística, Geografía e Informática.

IFE
INSTITUTO FEDERAL ELECTORAL

ELECTORES RESIDENTES EN LOS ESTADOS UNIDOS DE AMÉRICA POR ÁREA METROPOLITANA DE REFERENCIA EN MÉXICO: MONTERREY

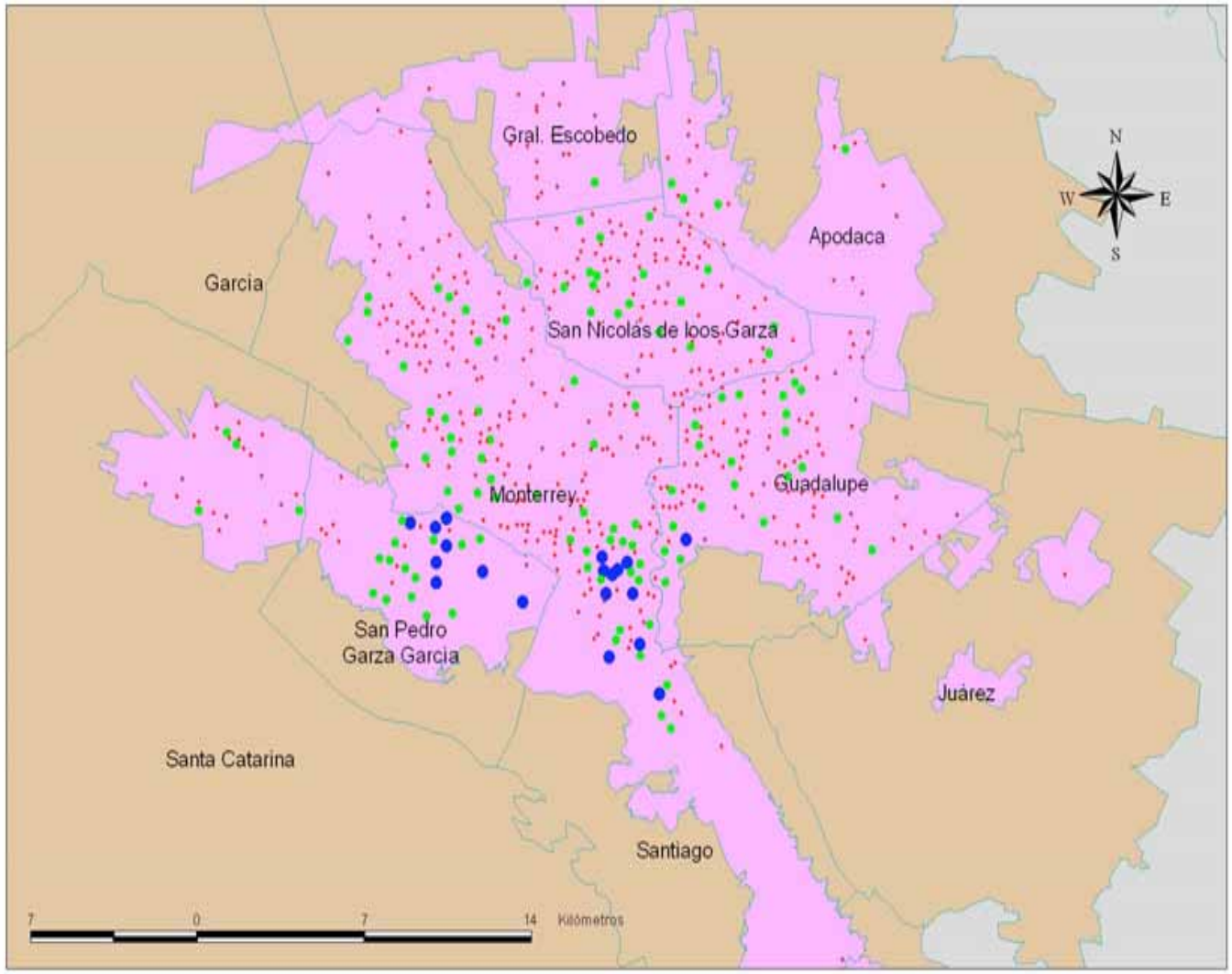

Número de solicitudes por sección

- 1 - 2
- 3 - 5
- 6 - 12

Zona Metropolitana

Limite Municipal

Fuente: Registro Federal de Electores.
Consejo Nacional de Población.
Instituto Nacional de Estadística,
Geografía e Informática.

IFE
INSTITUTO FEDERAL ELECTORAL

ELECTORES RESIDENTES EN LOS ESTADOS UNIDOS DE AMÉRICA POR ÁREA METROPOLITANA DE REFERENCIA EN MÉXICO: MORELIA

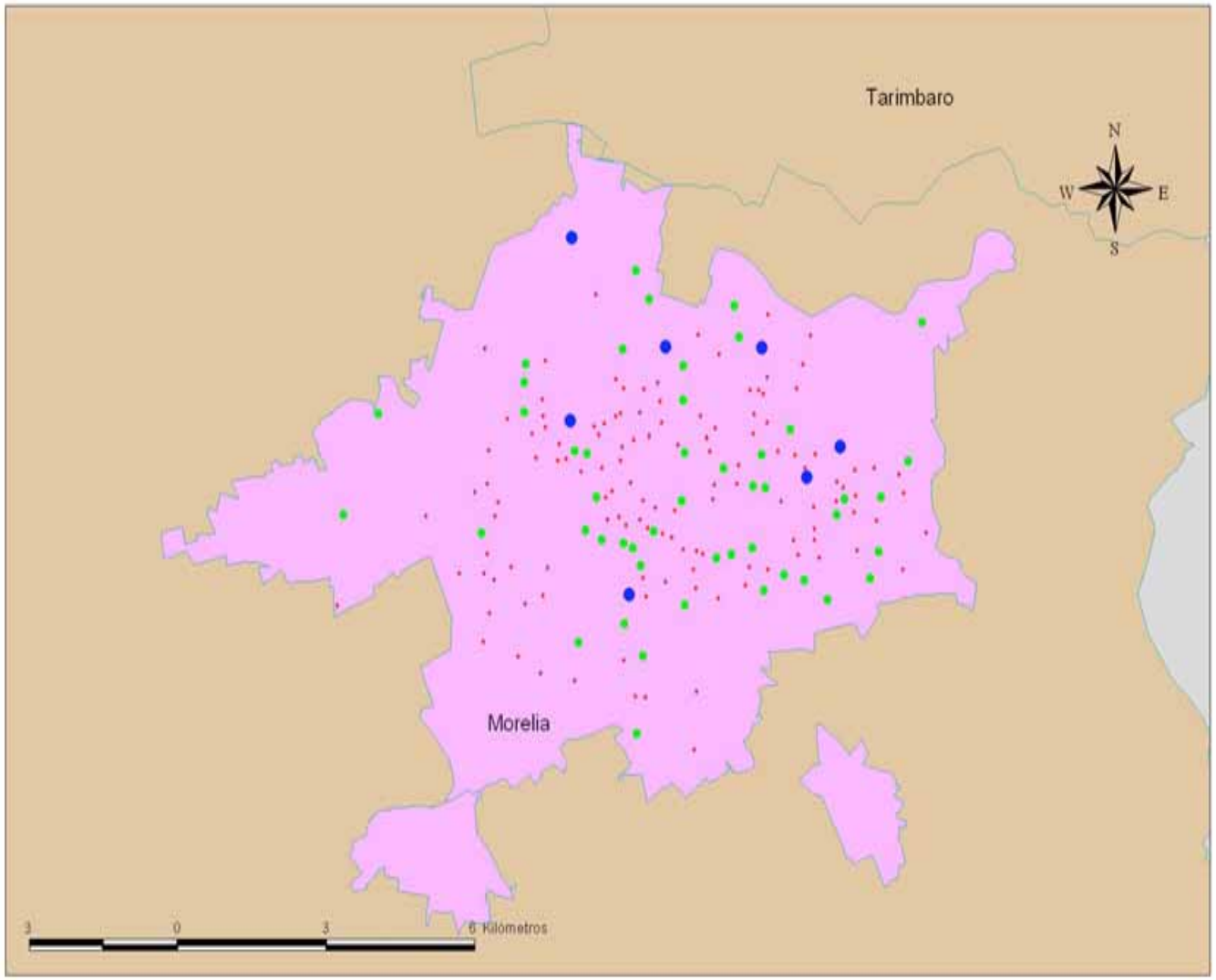

Número de solicitudes por sección

- 1 - 2
- 3 - 5
- 6 - 9

Zona Metropolitana

Límite Municipal

Fuente: Registro Federal de Electores.
Consejo Nacional de Población.
Instituto Nacional de Estadística, Geografía e Informática.

INSTITUTO FEDERAL ELECTORAL

ELECTORES RESIDENTES EN LOS ESTADOS UNIDOS DE AMÉRICA POR ÁREA METROPOLITANA DE REFERENCIA EN MÉXICO: NUEVO LAREDO

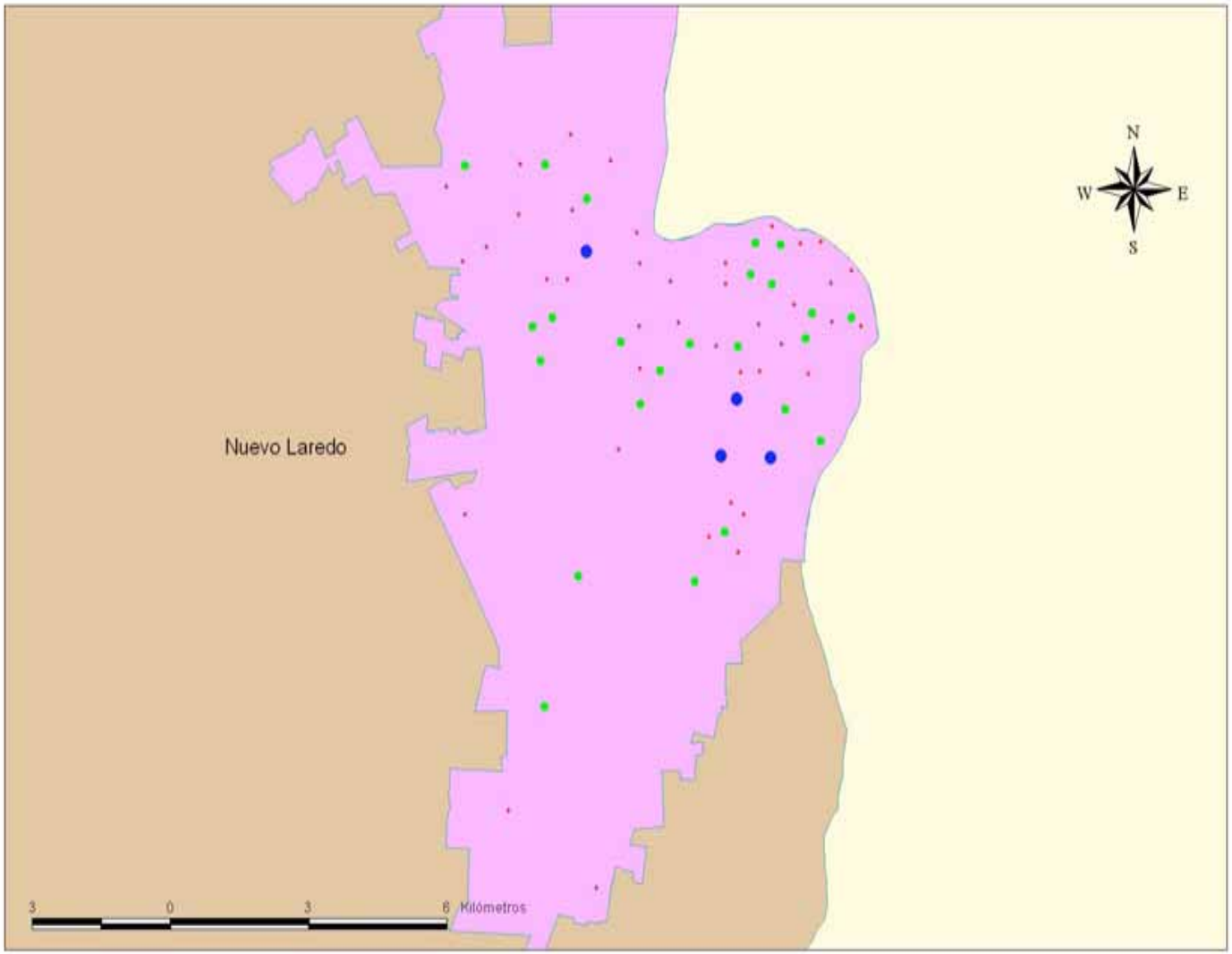

Número de solicitudes por sección

- 1
- 2 - 3
- 4 - 7

Zona Metropolitana

Limite Municipal

Fuente: Registro Federal de Electores.
Consejo Nacional de Población.
Instituto Nacional de Estadística, Geografía e Informática.

INSTITUTO FEDERAL ELECTORAL

ELECTORES RESIDENTES EN LOS ESTADOS UNIDOS DE AMÉRICA POR ÁREA METROPOLITANA DE REFERENCIA EN MÉXICO: OAXACA

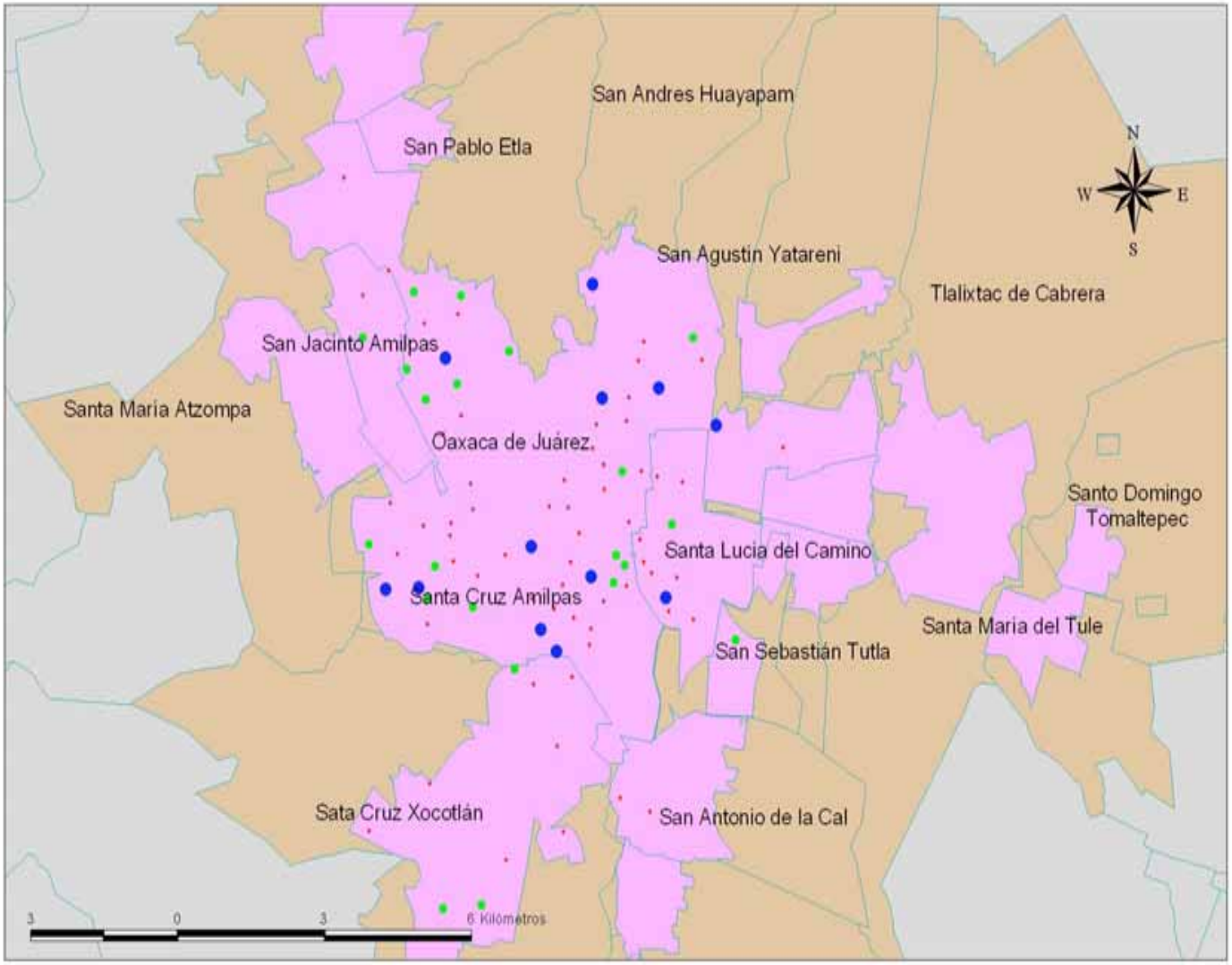

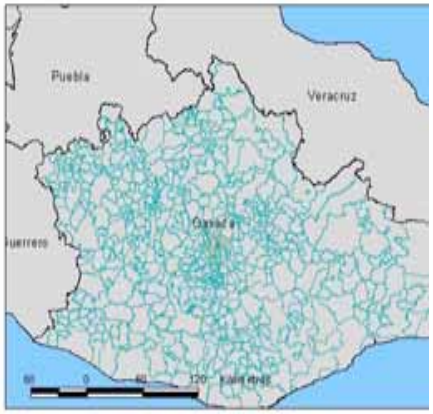

Número de solicitudes por sección

- 1
- 2
- 3 - 5

Zona Metropolitana

Limite Municipal

Fuente: Registro Federal de Electores.
Consejo Nacional de Población.
Instituto Nacional de Estadística, Geografía e Informática.

ELECTORES RESIDENTES EN LOS ESTADOS UNIDOS DE AMÉRICA POR ÁREA METROPOLITANA DE REFERENCIA EN MÉXICO: POZA RICA

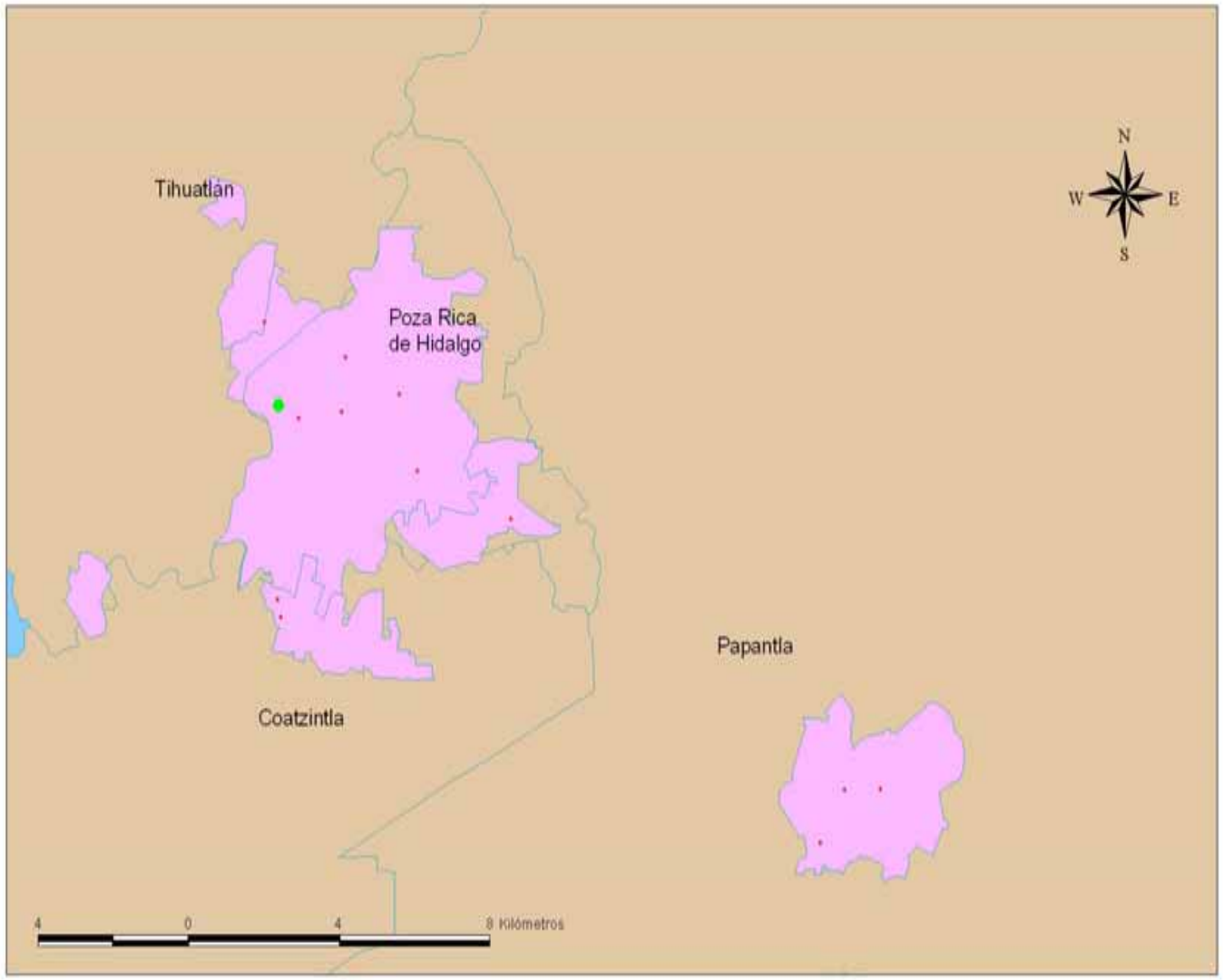

Número de solicitudes por sección

- 1
- 2

Zona Metropolitana

Limite Municipal

Fuente: Registro Federal de Electores
Consejo Nacional de Población.
Instituto Nacional de Estadística, Geografía e Informática.

INSTITUTO FEDERAL ELECTORAL

ELECTORES RESIDENTES EN LOS ESTADOS UNIDOS DE AMÉRICA POR ÁREA METROPOLITANA DE REFERENCIA EN MÉXICO: PUEBLA TLAXCALA

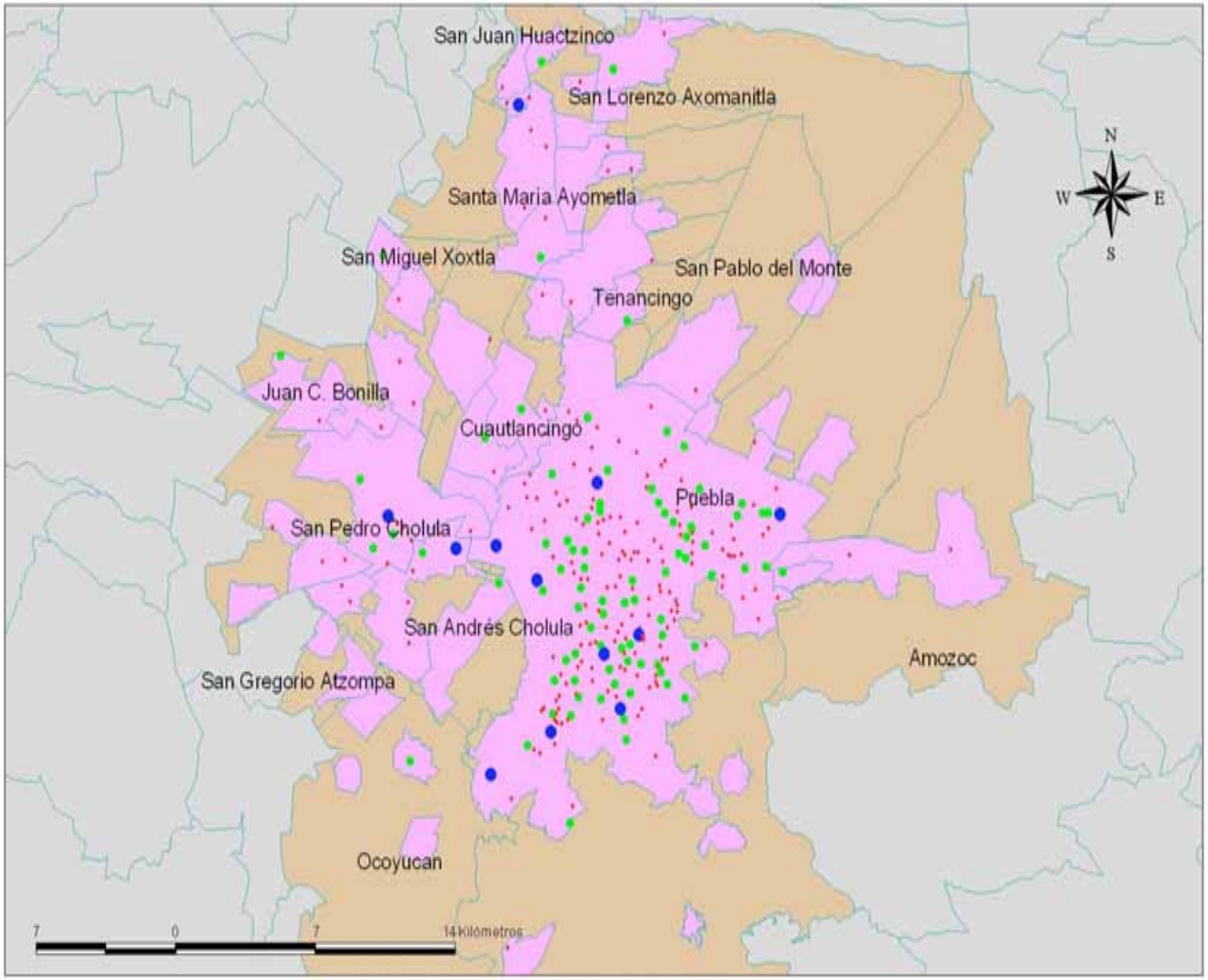

Número de solicitudes por sección

- 1
- 2 - 3
- 4 - 8

Zona Metropolitana

Limite Municipal

Fuente: Registro Federal de Electores.
Consejo Nacional de Población.
Instituto Nacional de Estadística, Geografía e Informática.

INSTITUTO FEDERAL ELECTORAL

ELECTORES RESIDENTES EN LOS ESTADOS UNIDOS DE AMÉRICA POR ÁREA METROPOLITANA DE REFERENCIA EN MÉXICO: REYNOSA-RIO BRAVO

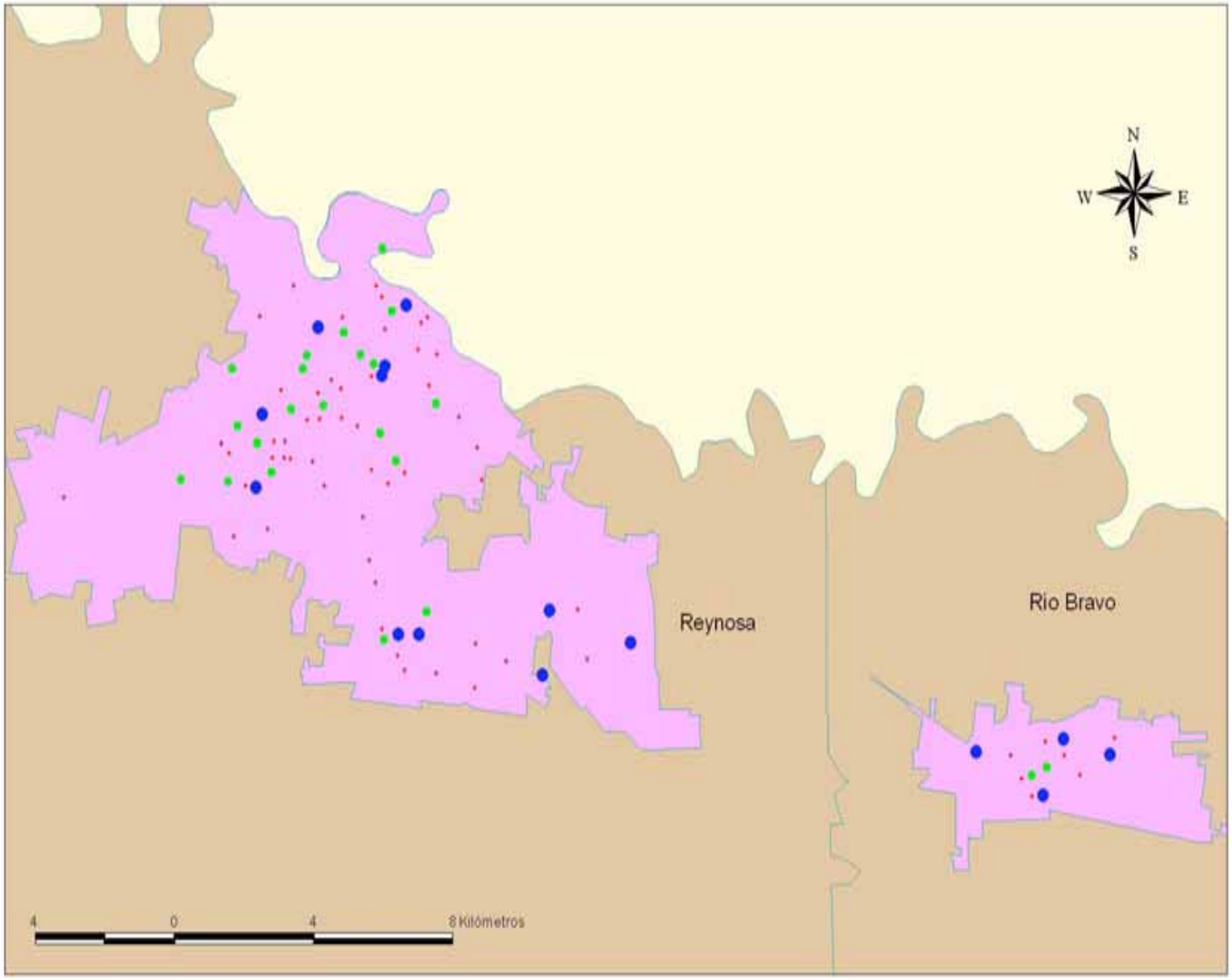

Número de solicitudes por sección

- 1
- 2
- 3 - 6

Zona Metropolitana

Límite Municipal

Fuente: Registro Federal de Electores.
Consejo Nacional de Población.
Instituto Nacional de Estadística, Geografía e Informática.

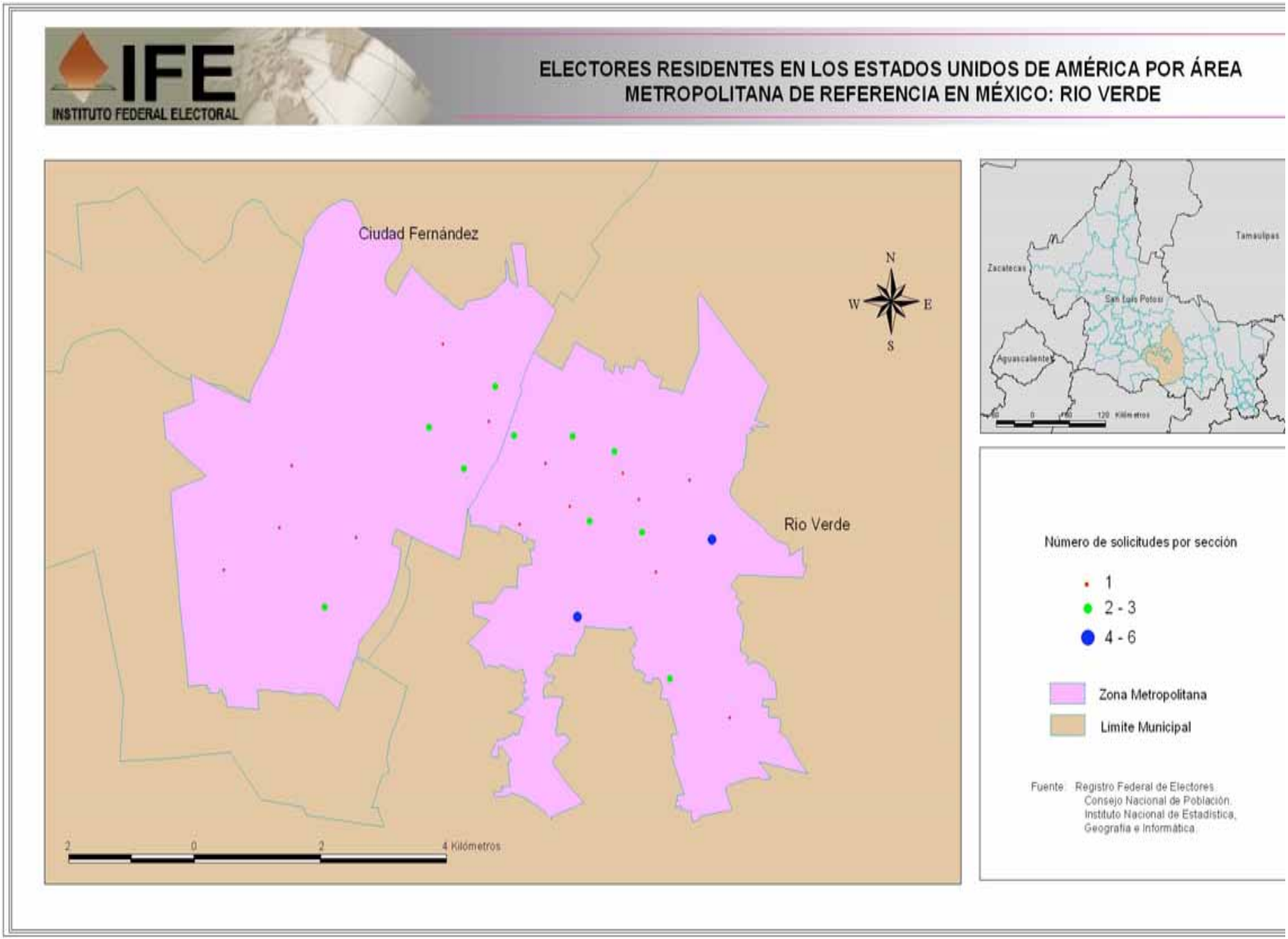
IFE
INSTITUTO FEDERAL ELECTORAL
ELECTORES RESIDENTES EN LOS ESTADOS UNIDOS DE AMÉRICA POR ÁREA METROPOLITANA DE REFERENCIA EN MÉXICO: RIO VERDE
Ciudad Fernández
Rio Verde
N
W
E
S
2
0
2
4 Kilómetros
Tamaulipas
Zacatecas
San Luis Potosí
Aguascalientes
Número de solicitudes por sección
1
2 - 3
4 - 6
Zona Metropolitana
Limite Municipal
Fuente: Registro Federal de Electores
Consejo Nacional de Población.
Instituto Nacional de Estadística,
Geografía e Informática.

IFE
INSTITUTO FEDERAL ELECTORAL

ELECTORES RESIDENTES EN LOS ESTADOS UNIDOS DE AMÉRICA POR ÁREA METROPOLITANA DE REFERENCIA EN MÉXICO: SAN LUIS POTOSÍ-SOLEDAD

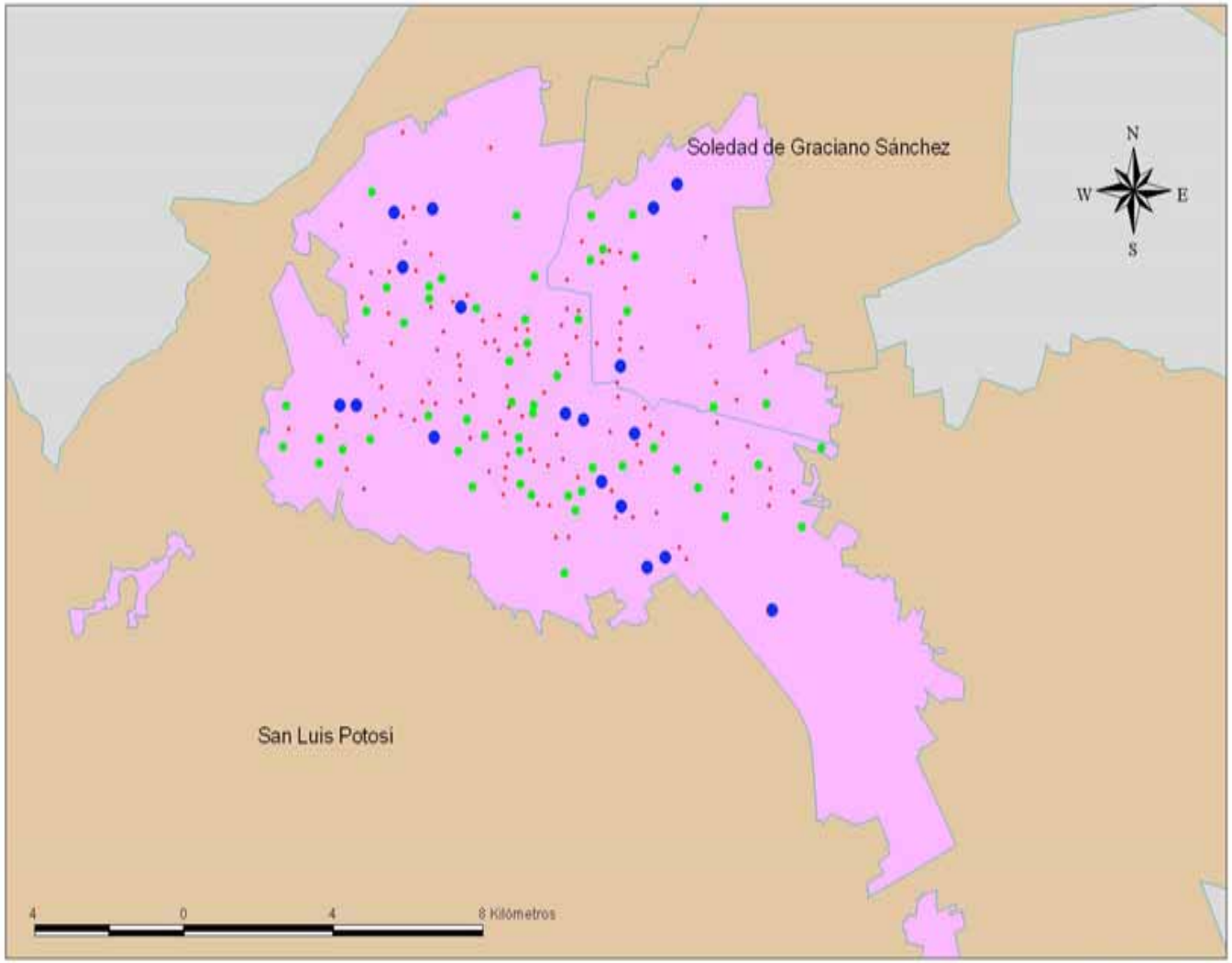

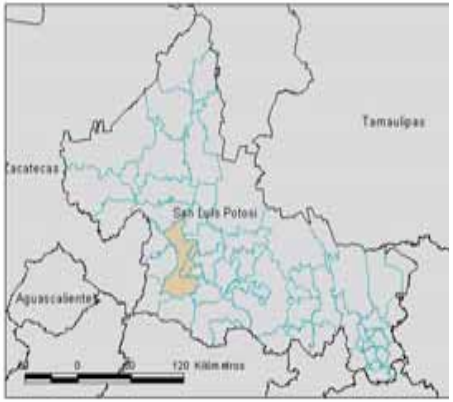

Número de solicitudes por sección

- 1
- 2 - 3
- 4 - 6

Zona Metropolitana

Límite Municipal

Fuente: Registro Federal de Electores.
Consejo Nacional de Población.
Instituto Nacional de Estadística, Geografía e Informática.

INSTITUTO FEDERAL ELECTORAL

ELECTORES RESIDENTES EN LOS ESTADOS UNIDOS DE AMÉRICA POR ÁREA METROPOLITANA DE REFERENCIA EN MÉXICO: TAMPICO

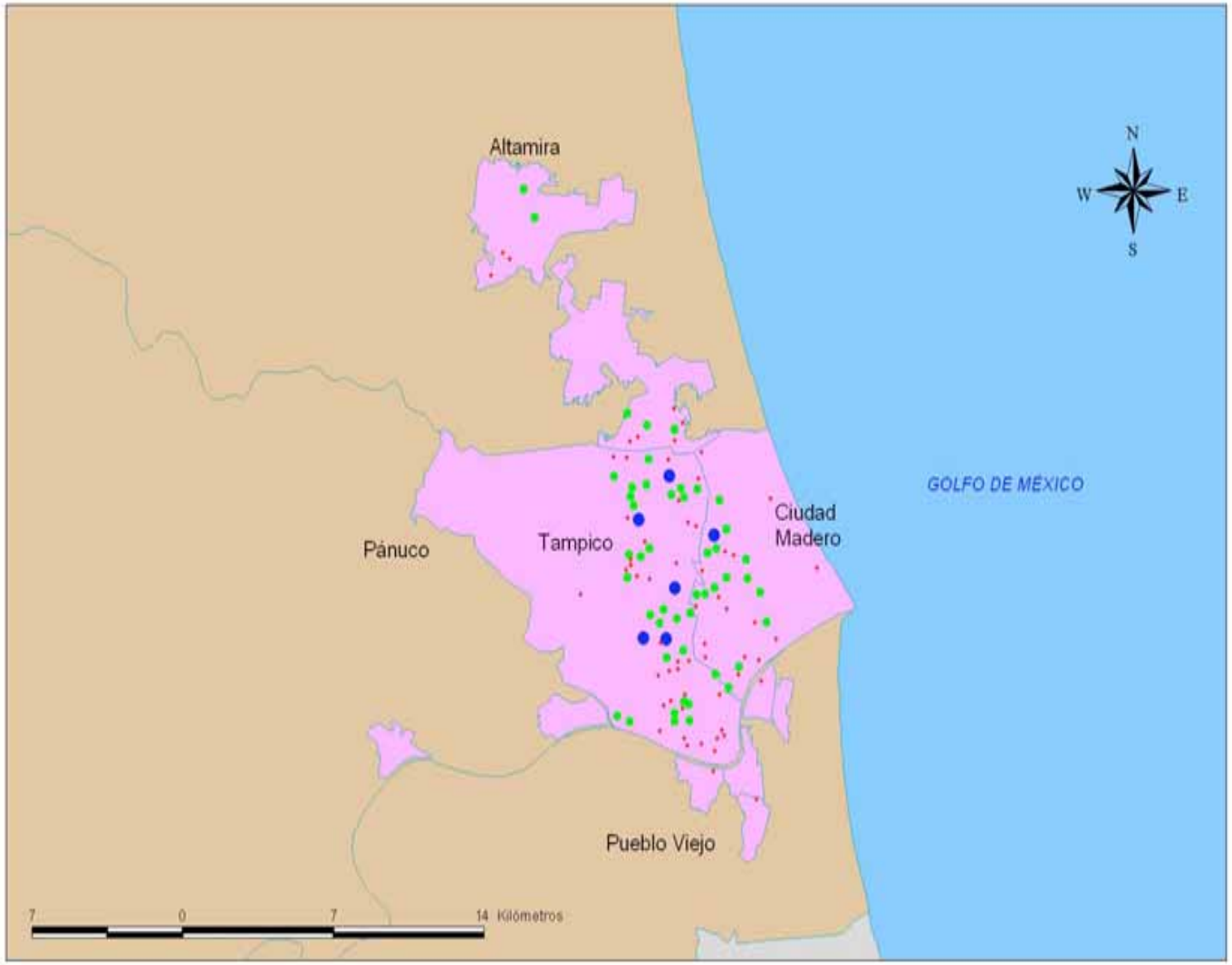

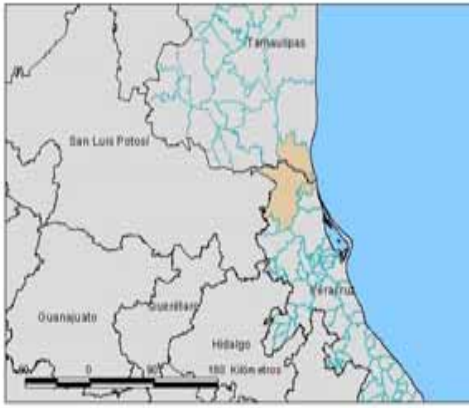

Número de solicitudes por sección

- 1
- 2 - 3
- 4 - 5

Zona Metropolitana

Límite Municipal

Fuente: Registro Federal de Electores. Consejo Nacional de Población. Instituto Nacional de Estadística, Geografía e Informática.

IFE
INSTITUTO FEDERAL ELECTORAL

ELECTORES RESIDENTES EN LOS ESTADOS UNIDOS DE AMÉRICA POR ÁREA METROPOLITANA DE REFERENCIA EN MÉXICO: TIJUANA

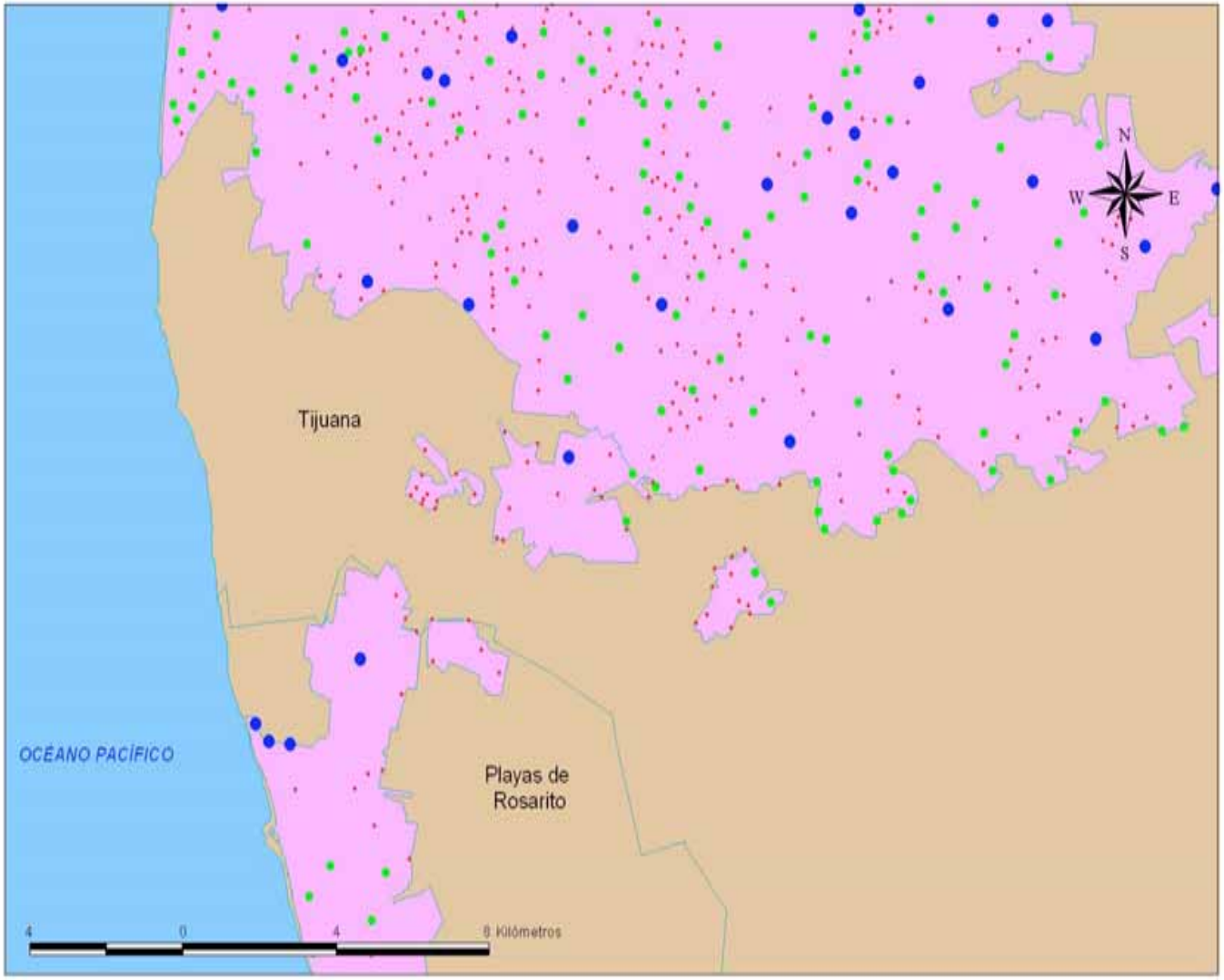

Número de solicitudes por sección

- 1 - 2
- 3 - 5
- 6 - 13

Zona Metropolitana

Limite Municipal

Fuente: Registro Federal de Electores.
Consejo Nacional de Población.
Instituto Nacional de Estadística, Geografía e Informática.

IFE
INSTITUTO FEDERAL ELECTORAL

ELECTORES RESIDENTES EN LOS ESTADOS UNIDOS DE AMÉRICA POR ÁREA METROPOLITANA DE REFERENCIA EN MÉXICO: TOLUCA

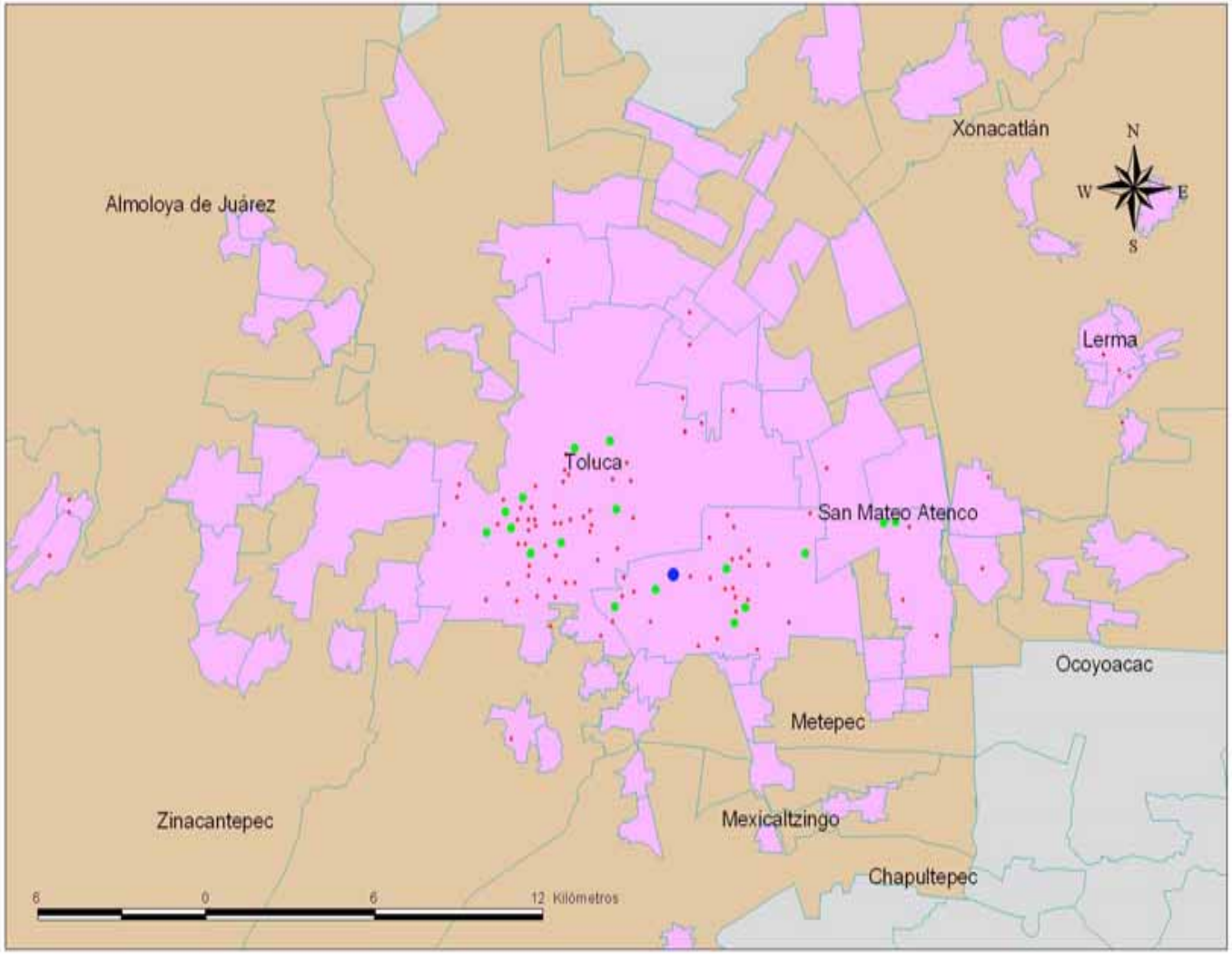

Número de solicitudes por sección

- 1 - 2
- 3 - 5
- 6 - 11

Zona Metropolitana

Límite Municipal

Fuente: Registro Federal de Electores
Consejo Nacional de Población
Instituto Nacional de Estadística, Geografía e Informática

IFE
INSTITUTO FEDERAL ELECTORAL

ELECTORES RESIDENTES EN LOS ESTADOS UNIDOS DE AMÉRICA POR ÁREA METROPOLITANA DE REFERENCIA EN MÉXICO: VALLE DE MÉXICO

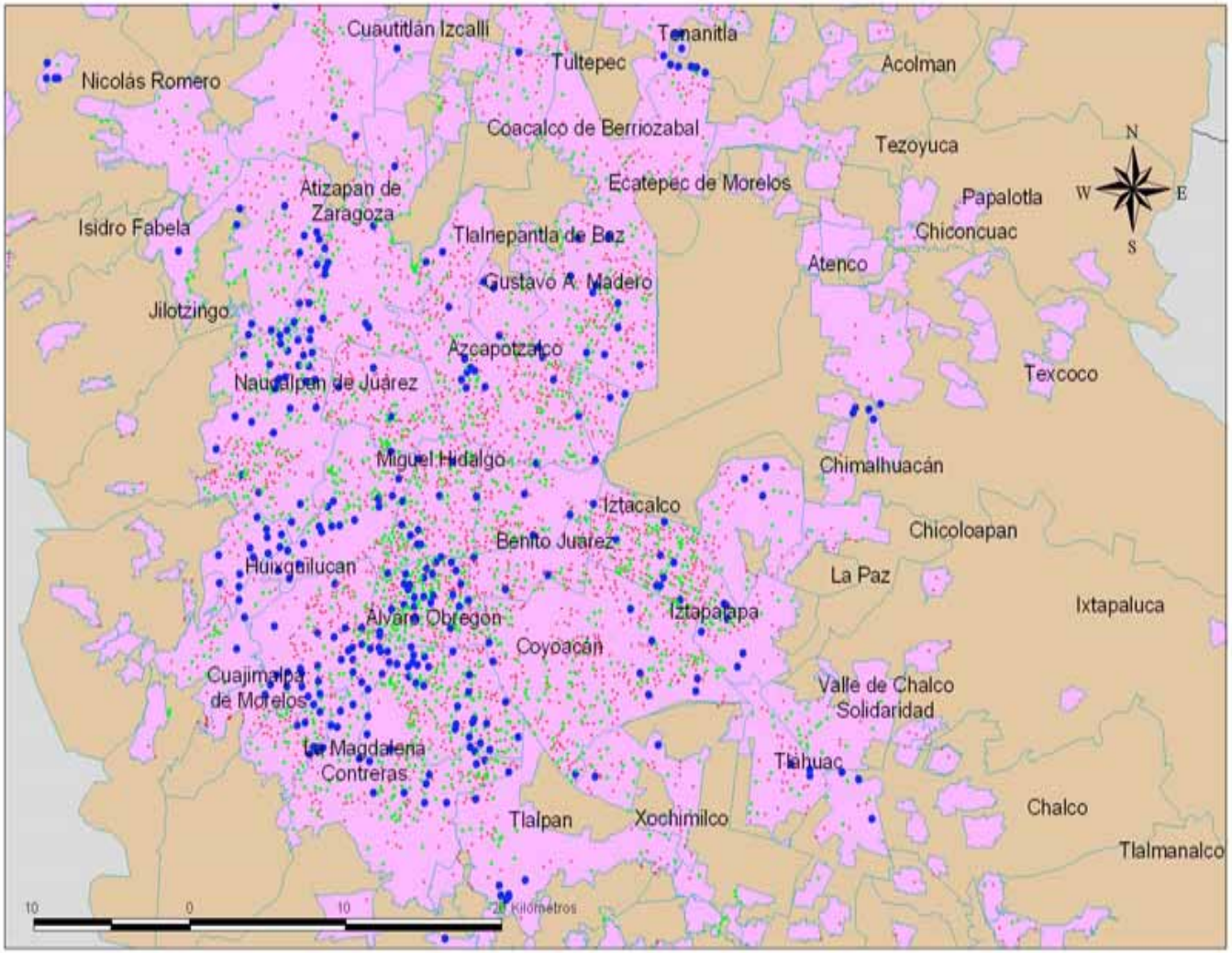

Número de solicitudes por sección

- 1
- 2 - 3
- 4 - 12

Zona Metropolitana

Límite Municipal

Fuente: Registro Federal de Electores.
Consejo Nacional de Población.
Instituto Nacional de Estadística, Geografía e Informática.

INSTITUTO FEDERAL ELECTORAL

ELECTORES RESIDENTES EN LOS ESTADOS UNIDOS DE AMÉRICA POR ÁREA METROPOLITANA DE REFERENCIA EN MÉXICO: VERACRUZ

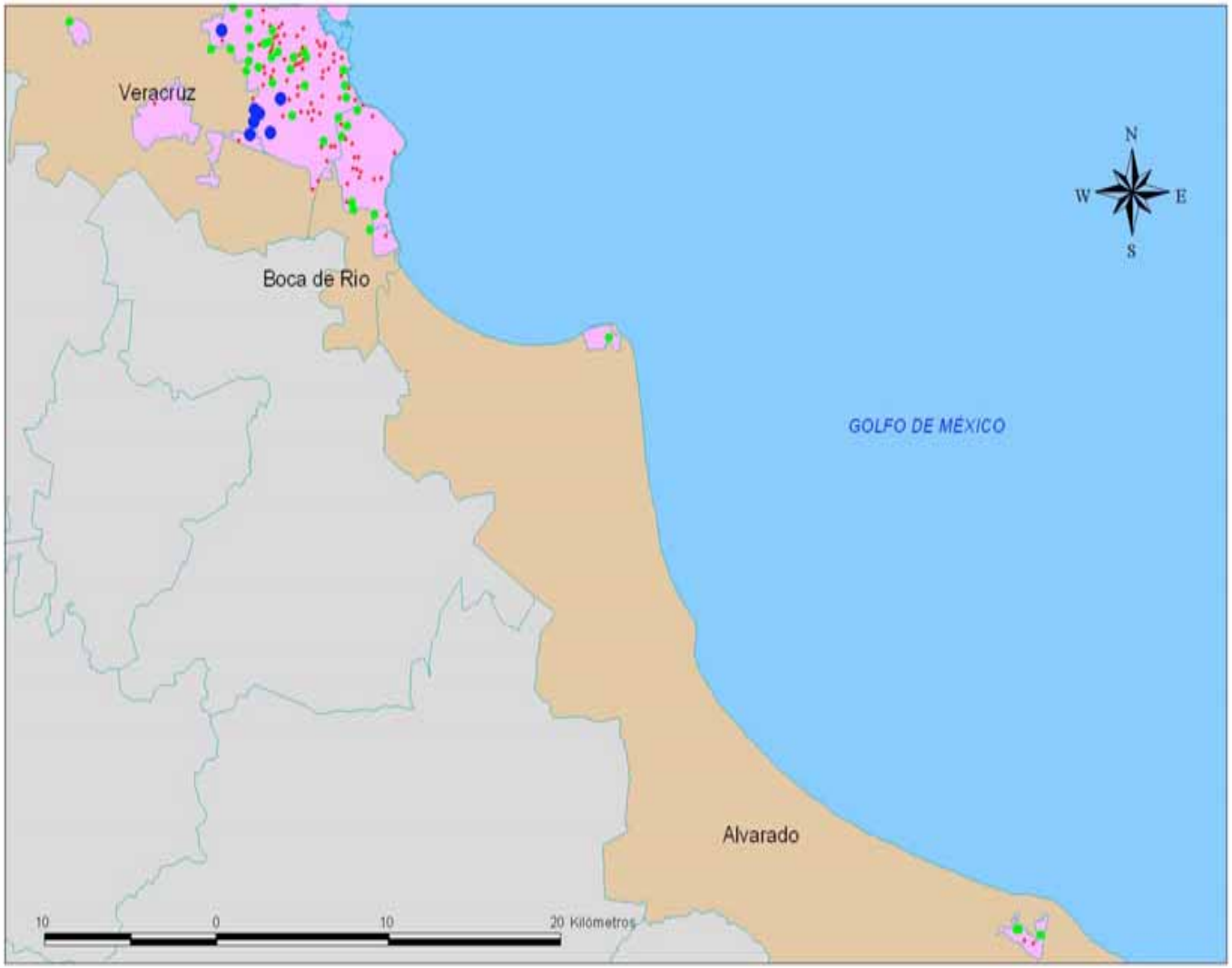

Número de solicitudes por sección

- 1
- 2 - 3
- 4 - 6

Zona Metropolitana

Límite Municipal

Fuente: Registro Federal de Electores.
Consejo Nacional de Población.
Instituto Nacional de Estadística, Geografía e Informática.

IFE
INSTITUTO FEDERAL ELECTORAL

ELECTORES RESIDENTES EN LOS ESTADOS UNIDOS DE AMÉRICA POR ÁREA METROPOLITANA DE REFERENCIA EN MÉXICO: XALAPA

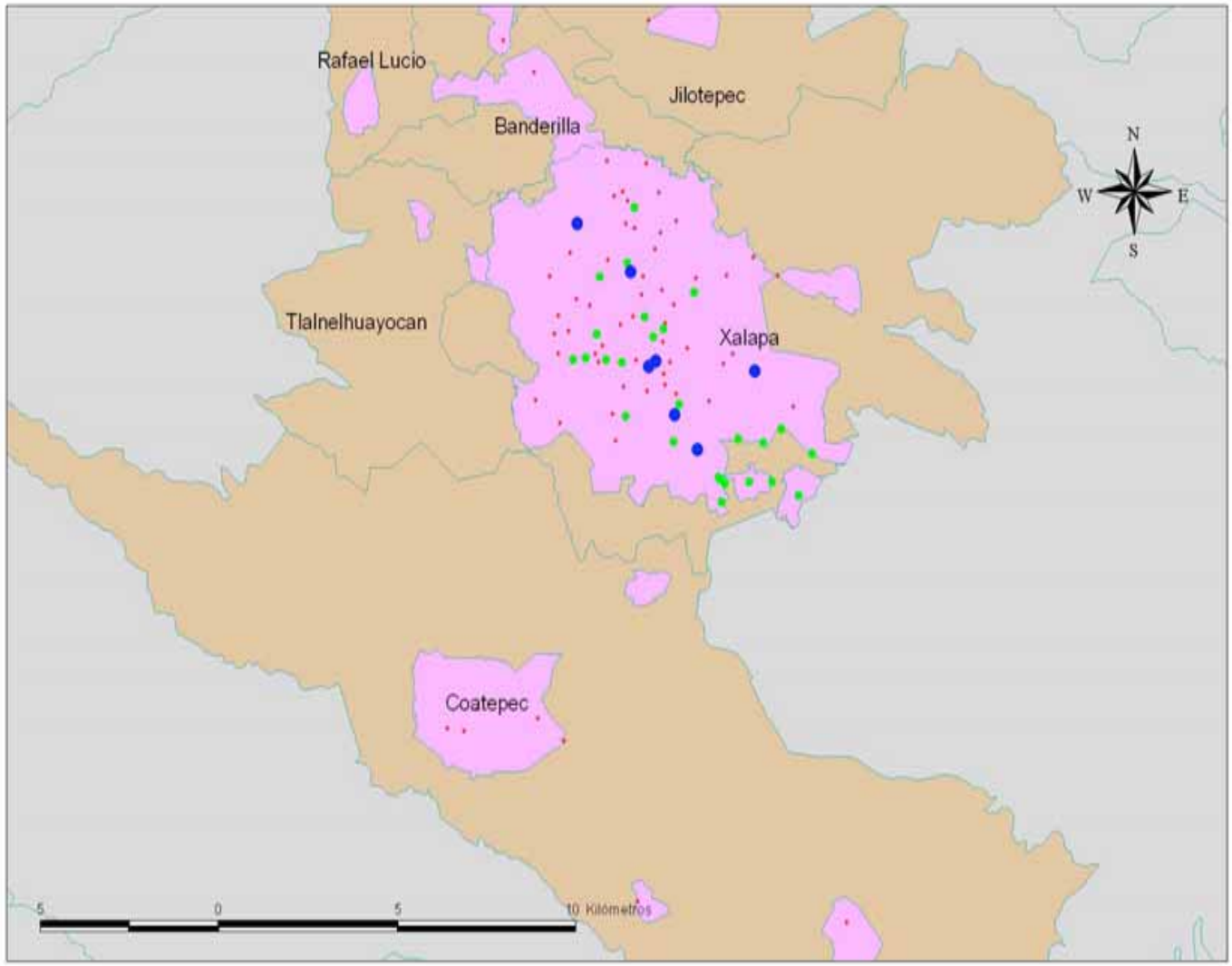

Número de solicitudes por sección

- 1
- 2
- 3 - 4

Zona Metropolitana

Limite Municipal

Fuente: Registro Federal de Electores.
Consejo Nacional de Población.
Instituto Nacional de Estadística, Geografía e Informática.

IFE
INSTITUTO FEDERAL ELECTORAL

ELECTORES RESIDENTES EN LOS ESTADOS UNIDOS DE AMÉRICA POR ÁREA METROPOLITANA DE REFERENCIA EN MÉXICO: ZACATECAS

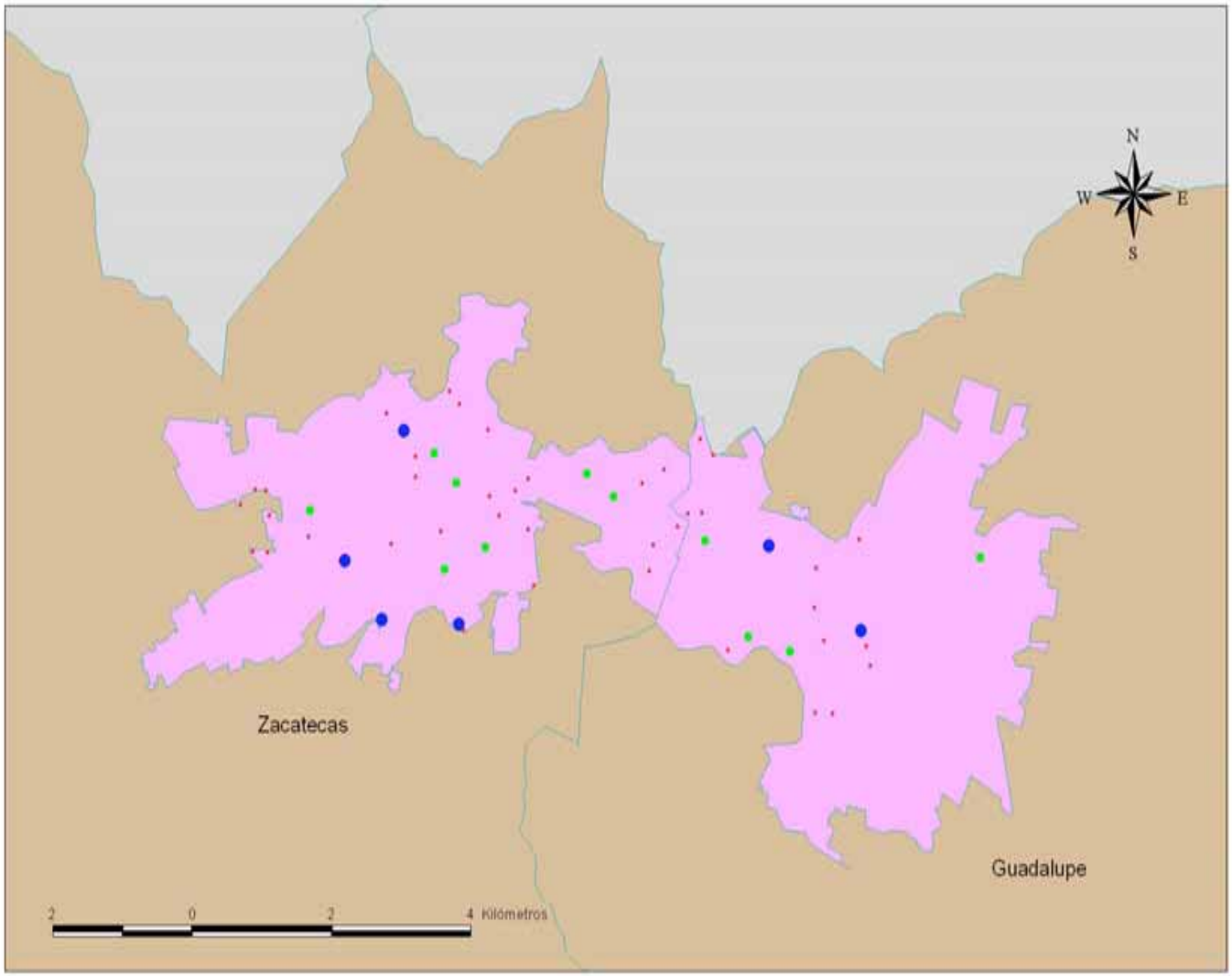

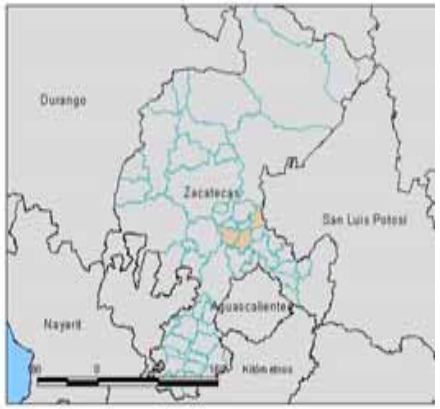

Número de solicitudes por sección

- 1
- 2
- 3 - 4

Zona Metropolitana

Límite Municipal

Fuente: Registro Federal de Electores.
Consejo Nacional de Población.
Instituto Nacional de Estadística, Geografía e Informática.

ATENCION DE IFETEL A ELECTORES RESIDENTES EN EL EXTRANJERO Y ESTADOS UNIDOS DE AMÉRICA

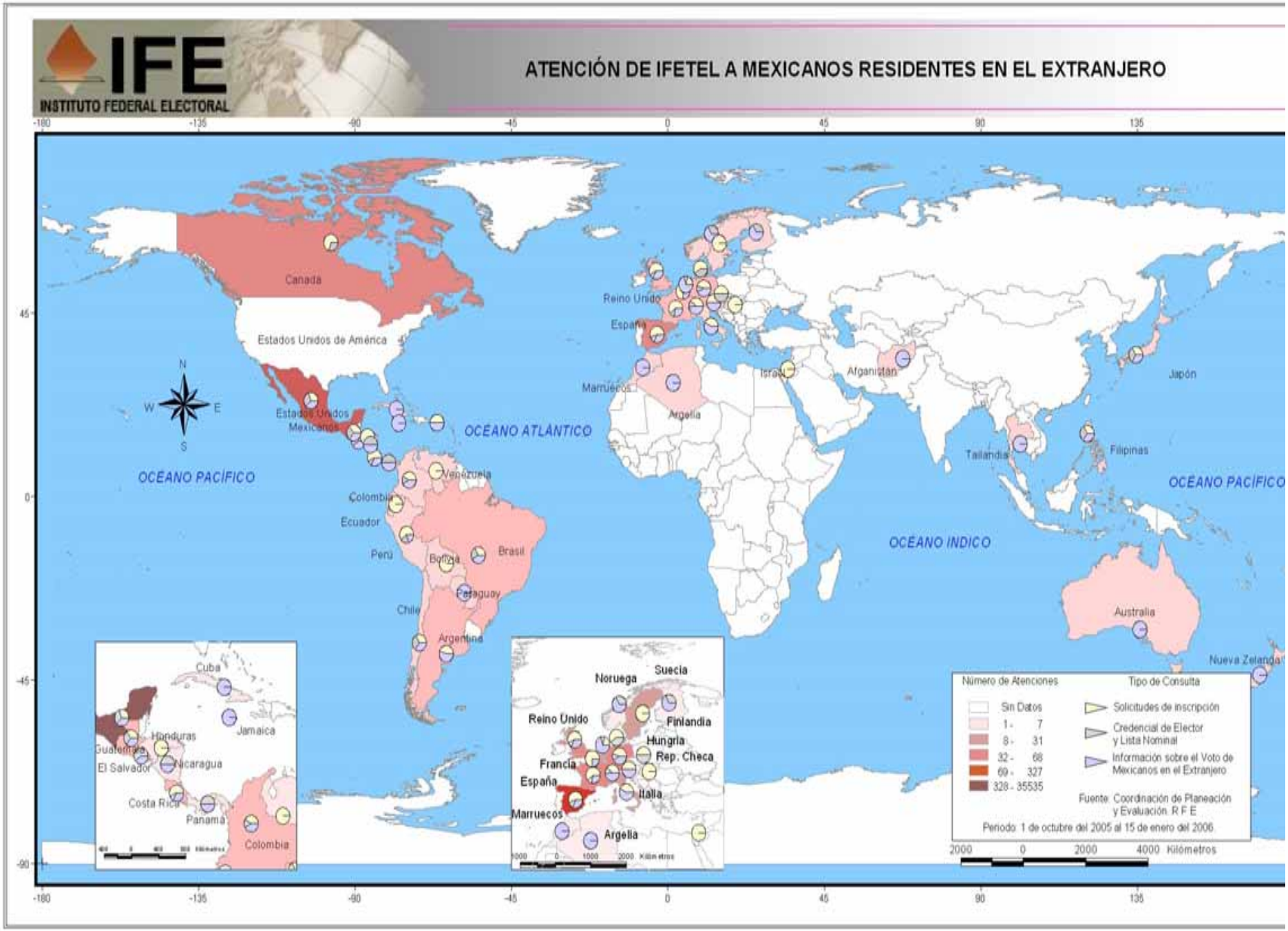
IFE
INSTITUTO FEDERAL ELECTORAL
ATENCIÓN DE IFETEL A MEXICANOS RESIDENTES EN EL EXTRANJERO
Canadá
Estados Unidos de América
Estados Unidos Mexicanos
Reino Unido
España
Marruecos
Argelia
Israel
Afganistán
Japón
Tailandia
Filipinas
Australia
Nueva Zelanda
Venezuela
Colombia
Ecuador
Perú
Bolivia
Brasil
Paraguay
Chile
Argentina
OCÉANO ATLÁNTICO
OCÉANO PACÍFICO
OCÉANO INDICO
OCÉANO PACÍFICO
N
S
W
E
Cuba
Jamaica
Honduras
Guatemala
El Salvador
Nicaragua
Costa Rica
Panamá
Colombia
Suecia
Noruega
Finlandia
Reino Unido
Hungría
Rep. Checa
Francia
España
Italia
Marruecos
Argelia
Número de Atenciones
Sin Datos
1 - 7
8 - 31
32 - 68
69 - 327
328 - 35535
Tipo de Consulta
Solicitudes de inscripción
Credencial de Elector y Lista Nominal
Información sobre el Voto de Mexicanos en el Extranjero
Fuente: Coordinación de Planeación y Evaluación. R F E
Periodo: 1 de octubre del 2005 al 15 de enero del 2006
2000 0 2000 4000 Kilómetros

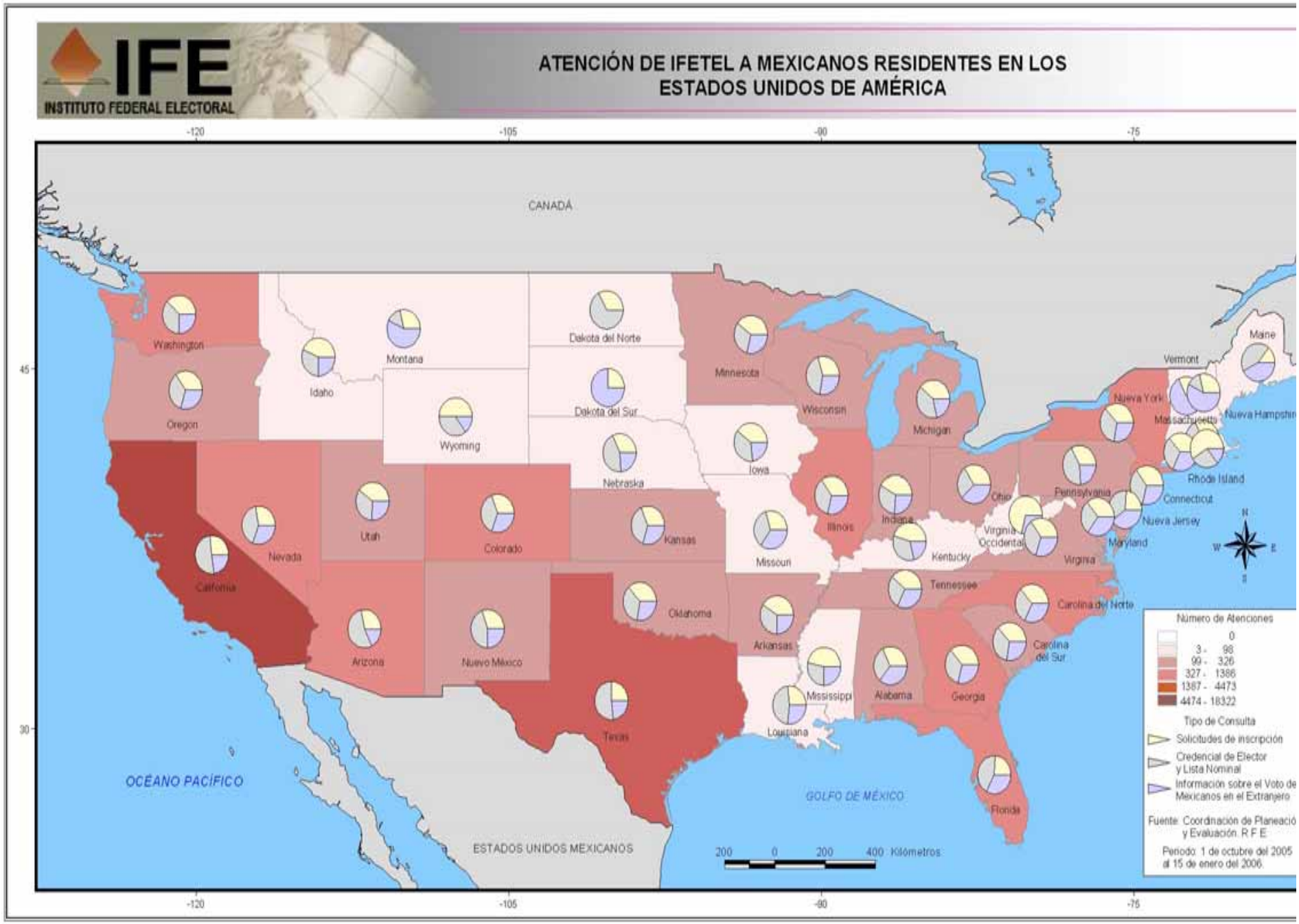
IFE
INSTITUTO FEDERAL ELECTORAL
ATENCIÓN DE IFETEL A MEXICANOS RESIDENTES EN LOS ESTADOS UNIDOS DE AMÉRICA
CANADÁ
OCÉANO PACÍFICO
GOLFO DE MÉXICO
ESTADOS UNIDOS MEXICANOS
Washington
Oregon
California
Nevada
Idaho
Montana
Wyoming
Utah
Arizona
Colorado
Nuevo México
Dakota del Norte
Dakota del Sur
Nebraska
Kansas
Oklahoma
Texas
Minnesota
Iowa
Missouri
Arkansas
Louisiana
Wisconsin
Illinois
Michigan
Indiana
Ohio
Kentucky
Tennessee
Mississippi
Alabama
Georgia
Florida
Carolina del Sur
Carolina del Norte
Virginia Occidental
Virginia
Pennsylvania
Nueva York
Maryland
Nueva Jersey
Connecticut
Rhode Island
Massachusetts
Vermont
Nueva Hampshir
Maine
Número de Atenciones
0
3 - 98
99 - 326
327 - 1386
1387 - 4473
4474 - 18322
Tipo de Consulta
Solicitudes de inscripción
Credencial de Elector y Lista Nominal
Información sobre el Voto de Mexicanos en el Extranjero
Fuente: Coordinación de Planeació y Evaluación. R F E
Periodo: 1 de octubre del 2005 al 15 de enero del 2006.
200 0 200 400 Kilómetros
-120
-105
-90
-75
45
30

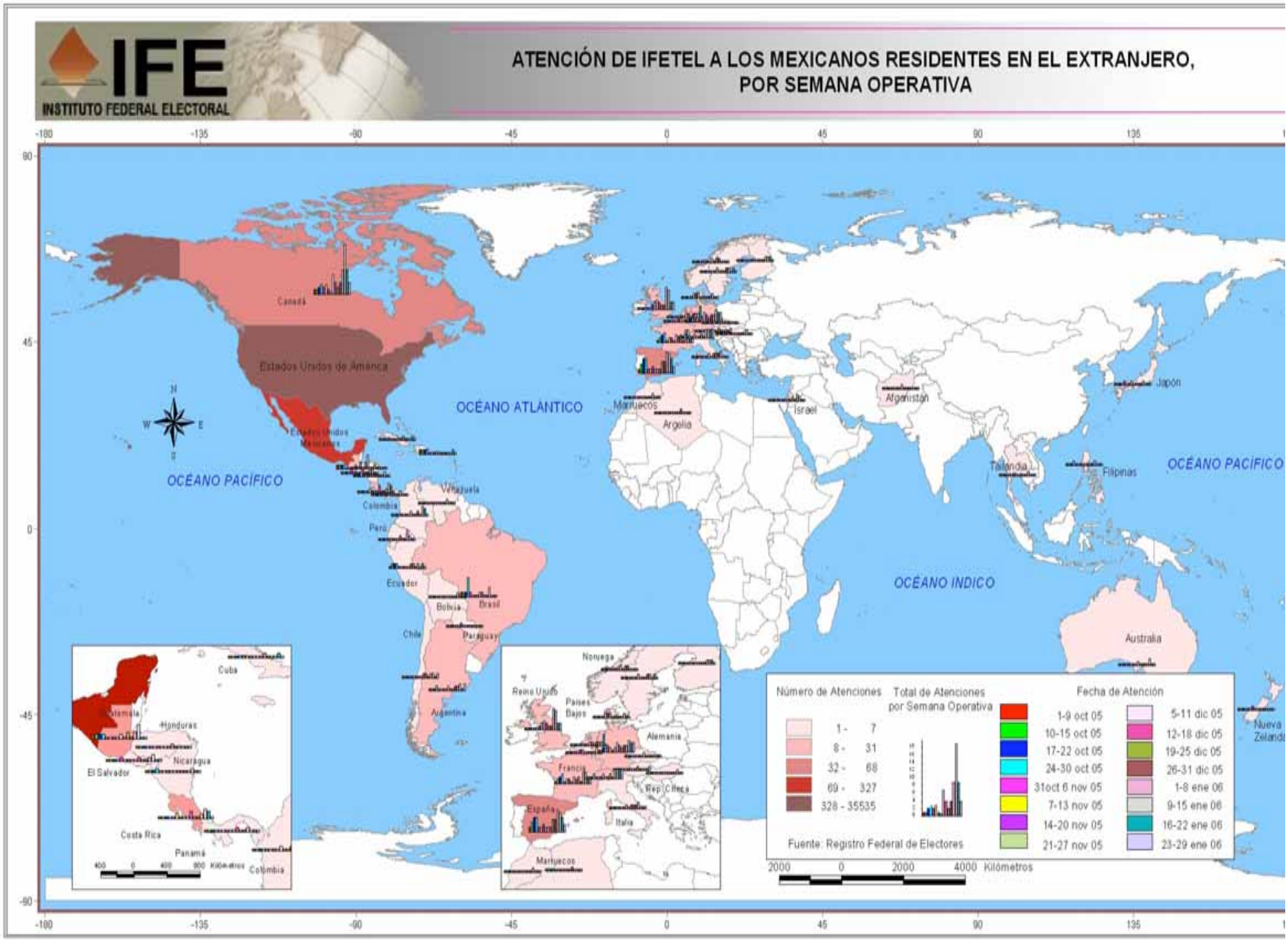
IFE
INSTITUTO FEDERAL ELECTORAL
ATENCIÓN DE IFETEL A LOS MEXICANOS RESIDENTES EN EL EXTRANJERO, POR SEMANA OPERATIVA
OCÉANO ATLANTICO
OCÉANO PACÍFICO
OCÉANO PACÍFICO
OCÉANO INDICO
Canadá
Estados Unidos de América
Estados Unidos Mexicanos
Venezuela
Colombia
Perú
Ecuador
Bolivia
Brasil
Chile
Paraguay
Argentina
Marruecos
Argelia
Israel
Afganistán
Japón
Tailandia
Filipinas
Australia
Nueva Zelanda
Cuba
Guatemala
Honduras
Nicaragua
El Salvador
Costa Rica
Panamá
Colombia
Noruega
Reino Unido
Países Bajos
Alemania
Francia
Rep. Checa
España
Italia
Marruecos
Número de Atenciones
1 - 7
8 - 31
32 - 68
69 - 327
328 - 35535
Total de Atenciones por Semana Operativa
Fecha de Atención
1-9 oct 05
10-15 oct 05
17-22 oct 05
24-30 oct 05
31oct 6 nov 05
7-13 nov 05
14-20 nov 05
21-27 nov 05
5-11 dic 05
12-18 dic 05
19-25 dic 05
26-31 dic 05
1-8 ene 06
9-15 ene 06
16-22 ene 06
23-29 ene 06
Fuente: Registro Federal de Electores
2000 0 2000 4000 Kilómetros

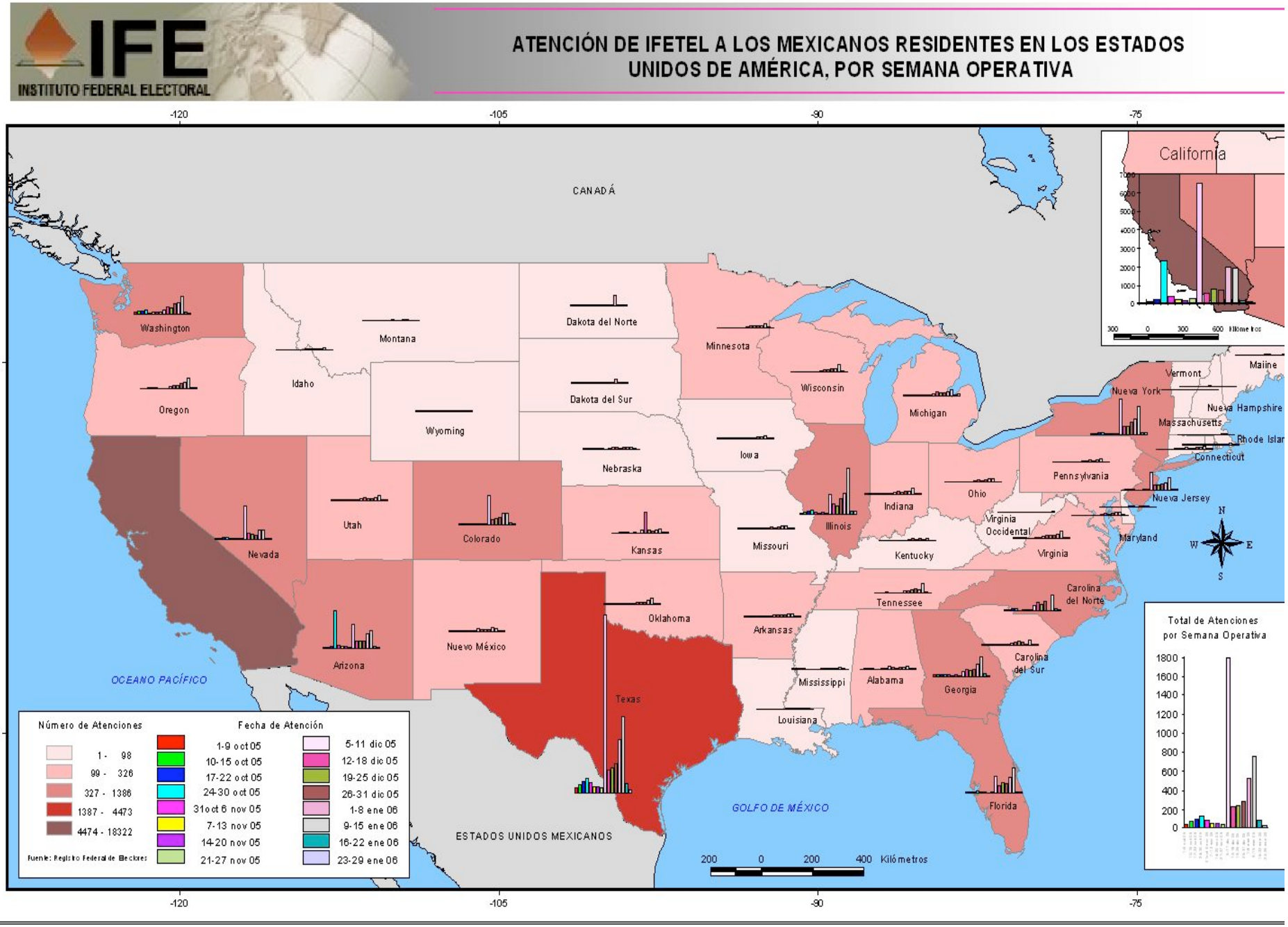
IFE
INSTITUTO FEDERAL ELECTORAL
ATENCIÓN DE IFETEL A LOS MEXICANOS RESIDENTES EN LOS ESTADOS UNIDOS DE AMÉRICA, POR SEMANA OPERATIVA
CANADÁ
California
Washington
Oregon
Idaho
Montana
Wyoming
Dakota del Norte
Dakota del Sur
Nebraska
Minnesota
Wisconsin
Michigan
Iowa
Illinois
Indiana
Ohio
Pennsylvania
Nueva York
Vermont
Maine
Nueva Hampshire
Massachusetts
Rhode Islan
Connecticut
Nueva Jersey
Maryland
Virginia
Virginia Occidental
Kentucky
Tennessee
Carolina del Norte
Carolina del Sur
Georgia
Florida
Alabama
Mississippi
Louisiana
Arkansas
Missouri
Kansas
Oklahoma
Texas
Nuevo México
Colorado
Utah
Arizona
Nevada
OCEANO PACÍFICO
GOLFO DE MÉXICO
ESTADOS UNIDOS MEXICANOS
Número de Atenciones
1 - 98
99 - 326
327 - 1386
1387 - 4473
4474 - 18322
Fuente: Registro Federal de Electores
Fecha de Atención
1-9 oct 05
10-15 oct 05
17-22 oct 05
24-30 oct 05
31 oct 6 nov 05
7-13 nov 05
14-20 nov 05
21-27 nov 05
5-11 dic 05
12-18 dic 05
19-25 dic 05
26-31 dic 05
1-8 ene 06
9-15 ene 06
16-22 ene 06
23-29 ene 06
Total de Atenciones por Semana Operativa
1800
1600
1400
1200
1000
800
600
400
200
0
200 0 200 400 Kilómetros
-120
-105
-90
-75
45
30

BIBLIOGRAFÍA

Canada Post. http://www.canadapost.ca/tools/pcl/bin/advanced-e.asp.

Organización de las Naciones Unidas. *VIII Conferencia de Nombres Geográficos.* Alemania, Berlín. Del 27 de agosto al 6 de septiembre del 2002.

Orozco, González y Díaz de Cossio. (2003) *Las organizaciones mexicano-americanas, hispanas y mexicanas en Estados Unidos*. Centro de Estudios Migratorios del Instituto Nacional de Migración y Fundación Solidaridad Mexicano Americana. Segunda edición. México.

Registro Federal de Electores. Sistema Nacional de Consulta Electoral. Informes de Atención Ciudadana a Electores Residentes en el Extranjero. De octubre del 2005 a enero del 2006.

Secretaría de Desarrollo Social, Consejo Nacional de Población e Instituto Nacional de Estadística Geografía e Informática. (2004) *Delimitación de las zonas metropolitanas de México.* SEDESOL-CONAPO-INEGI. México.

United States. Department of Commerce. Economics and Statistics Administration. U.S. Census Bureau, 2000.

United States. Postal Service. http://zip4.usps.com/zip4/welcome.jsp.

COORDINACIÓN GENERAL
Alberto Alonso y Coria

Coordinación Técnica
Melania Núñez Medina

Coordinación Académica
Celia Palacios Mora

Asesor
Luis Miguel Morales Manilla

Diseño de bases de datos
Rosario Hernández López
Flor Araceli Ruiz Peña
Héctor Contreras Palacios

Análisis geográfico y diseño cartográfico
Flor Araceli Ruiz Peña
Héctor Israel Ramírez Torres
José Luis González Granillo
Jessica Andrea Morales Pérez

Edición de mapas
Guadalupe Isabel Pacheco Martínez
Rocío Hernández Ortiz
Rubén Miranda Peralta
Miguel Ángel Torres Pérez
Leticia Gerónimo Mendoza